

फक्त कार्यालयीन उपयोगाकरीता

# जिल्हा सामाजिक व आर्थिक समालोचन, २०२५ जिल्हा: रत्नागिरी

जिल्हा सांख्यिकी कार्यालय, रत्नागिरी

अर्थ व सांख्यिकी संचालनालय,  
नियोजन विभाग, महाराष्ट्र शासन



# जिल्हा सामाजिक व आर्थिक समालोचन, २०२५

जिल्हा: रत्नागिरी



जिल्हा सांख्यिकी कार्यालय, रत्नागिरी  
अर्थ व सांख्यिकी संचालनालय,  
नियोजन विभाग, महाराष्ट्र शासन



## -:प्रस्तावना:-

जिल्ह्याच्या नियोजनासाठी, विकास कामासाठी व भविष्यातील विकासाचे अंदाज तयार करण्यासाठी उपयोगी असणारी सांख्यिकीय आकडेवारी गोळा करून जिल्हा सामाजिक व आर्थिक समालोचन हे वार्षिक प्रकाशन सन २०२४-२५ या वर्षासाठी तयार करण्यात आले आहे.

२. प्रकाशनामध्ये प्रामुख्याने चार भागांचा समावेश असून पहिल्या भागात जिल्ह्याच्या भौगोलिक माहितीसह काही ठळक बाबी तसेच रत्नागिरी जिल्हा व महाराष्ट्राची माहिती दृष्टिक्षेपात देण्यात आली आहे. समालोचनाच्या दुस-या भागात जिल्ह्यातील विविध सामाजिक व आर्थिक क्षेत्रांच्या स्थितीबाबतची माहिती सांख्यिकीय आकडेवारी तक्त्यांच्या स्वरूपात दिलेली आहे. तिस-या भागात गणना विषयक माहितीचे सांख्यिकीय तक्ते असून चौथ्या भागात जिल्ह्यातील महत्त्वपूर्ण घडामोडींचा समावेश केलेला आहे.

३. जिल्ह्यातील केंद्र पुरस्कृत योजना, राज्य शासनाच्या योजना, जिल्हा परिषदेकडील योजना, विशेष घटक योजना इ. राबविण्यासाठी तसेच विविध शासकीय/निमशासकीय/खाजगी कार्यालये, शैक्षणिक संस्था, संशोधक, विद्यार्थी, नागरिक इत्यादी घटकांना हे प्रकाशन उपयुक्त ठरेल, अशी अपेक्षा आहे.

४. जिल्ह्यातील सर्व शासकीय, निमशासकीय, स्थानिक स्वराज्य संस्था इत्यादी कार्यालयांनी उपयुक्त माहिती या कार्यालयास वेळेत उपलब्ध करून दिल्यामुळे प्रकाशन तयार करणे शक्य झाले. मा. जिल्हाधिकारी, रत्नागिरी, अर्थ व सांख्यिकी संचालनालयाचे मुख्य कार्यालय व प्रादेशिक कार्यालय यांनी वेळोवेळी केलेल्या मार्गदर्शनामुळे, तसेच जिल्हा नियोजन अधिकारी, रत्नागिरी यांच्या विशेष सहकार्याने व या कार्यालयातील सहकारी वृंद यांनी विहित कालावधीत माहितीचे संकलन करून प्रकाशन तयार करण्यास मोलाचे सहकार्य केल्यामुळे सदर प्रकाशन प्रकाशित करणे शक्य झाले. त्याकरीता जिल्हा सांख्यिकी कार्यालय, रत्नागिरी तर्फे सर्वांचे मनःपूर्वक आभार!

दि. ३१ ऑक्टोबर, २०२५

(निवास यादव)  
उपसंचालक,  
जिल्हा सांख्यिकी कार्यालय, रत्नागिरी



**अनुक्रमणिका**  
**जिल्हा सामाजिक व आर्थिक समालोचन, २०२५**  
**जिल्हा: रत्नागिरी**

तक्ता क्र.	विषय	पृष्ठ क्र.
	<b>भाग १ - समालोचन</b>	
	१. जिल्ह्याचा समग्र आढावा	१
	२. दृष्टिक्षेपात जिल्हा	१०
	३. जिल्हा योजनेचा आढावा	१७
	जिल्ह्याचा नकाशा	१९
	निवडक निर्देशकांवर आधारित आलेख	२०
	<b>भाग २ - सांख्यिकीय तक्ते</b>	
<b>१</b>	<b>निवडक निर्देशक</b>	
१.१ अ	जिल्ह्यातील विविध सामाजिक व आर्थिक बाबींचे निवडक निर्देशक	२३
१.१ ब	जिल्ह्यातील विविध सामाजिक व आर्थिक बाबींचे निवडक निर्देशक	२५
१.१ क	जिल्ह्यातील विविध सामाजिक व आर्थिक बाबींचे निवडक निर्देशक	२९
१.२	जिल्ह्यातील महत्वाची सांख्यिकी	३३
<b>२</b>	<b>जिल्हा उत्पन्न अंदाज</b>	
२.१	क्षेत्रवार स्थूल जिल्हा उत्पन्न - चालू किंमतीनुसार	३६
२.२	क्षेत्रवार निव्वळ जिल्हा उत्पन्न - चालू किंमतीनुसार	३९
२.३	क्षेत्रवार स्थूल जिल्हा उत्पन्न - स्थिर (२०११-१२) किंमतीनुसार	४२
२.४	क्षेत्रवार निव्वळ जिल्हा उत्पन्न - स्थिर (२०११-१२) किंमतीनुसार	४५
<b>३</b>	<b>किंमती व सार्वजनिक वितरण व्यवस्था</b>	
	<b>किंमती विषयक आकडेवारी</b>	
३.१	जिल्ह्यातील महत्वाच्या वस्तुंच्या केंद्रनिहाय त्रैमासिक सरासरी किरकोळ किंमती	४८
	<b>सार्वजनिक वितरण व्यवस्था</b>	
३.२	रास्त भाव धान्य दुकाने, शिधापत्रिका धारकांची व गोदामांची संख्या	५१
३.३	अंत्योदय अन्न योजना व प्राधान्य गटात मोडणाऱ्या (अंत्योदय अन्न योजना वगळून) कुटुंबांसाठी अन्नधान्याचे नियतन व उचल	५३
<b>४</b>	<b>जमीन व इतर महसूल, स्थानिक स्वराज्य संस्थांचे उत्पन्न/खर्च, बँकिंग, विमा, बचत गट</b>	
	<b>जमीन व इतर महसूल</b>	
४.१ (अ)	शासकीय कर व इतर यांची वसूली / थकबाकी जमिन महसूल (सर्वसाधारण, वाढीव, संकिर्ण), सेस (उपकर-जि.प., ग्रा.प., पं.स., इ.जी.एस.) शिक्षण कर, अकृषिक आकारणी, सिटी सर्वे (पोट हिस्सा फाळणी फी), वस्तीवाढ सनद फी, अंतर्गत लेखा परिक्षण वसूली व नझूल बाकी.	५४

तक्ता क्र.	विषय	पृष्ठ क्र.
४.१ (ब)	शासकीय कर व इतर यांची वसूली / थकबाकी (खाणी, गौण खनिज रॉयल्टी, मत्स्यव्यवसाय कर, कोर्ट फी व मुद्रांक शुल्क, नोंदणीपत्र फी, बीएडीआर व बीबीआर कायदानुसार मिळणाऱ्या रकमा, महसूल प्रमाणपत्राद्वारे होणारी वसूली, करमणूक, जाहिरात कर इत्यादी)	५५
४.१ (क)	शासकीय कर व इतर यांची वसूली / थकबाकी (सर्व साधारण तगाई, मृद संधारण थकबाकी, वन जमिनीवरील भूमीहीन शेतमजुरांना पुनर्वसनासाठी दिलेले कर्ज, अकृषिक कर्ज, आदर्श गृहनिर्माण कर्ज, इतर देशाकडून आलेल्या निर्वासितांना दिलेली कर्जे, प्रकल्पग्रस्तांना आणि कुळांना दिलेले कर्ज, नैसर्गिक आपत्ती कर्ज, जमिन सुधारणा - कब्जेहक्क किंमती इत्यादी)	५६
	<b>स्थानिक स्वराज्य संस्थांचे उत्पन्न/खर्च</b>	
४.२	नागरी स्थानिक स्वराज्य संस्थांचे २०२४-२५ मधील उत्पन्न व खर्च	५७
४.३	ग्रामपंचायतींचे उत्पन्न व खर्च	५८
४.४	जिल्हा परिषदचे उत्पन्न व खर्च	५९
	<b>बँक व विमा</b>	
४.५	तालुकानिहाय बँक कार्यालये, वर्गीकृत बँकांची संख्या, जिल्हा मध्यवर्ती सहकारी बँकेच्या शाखा, ठेवी व कर्जे	६०
	<b>बचत गट</b>	
४.६	जिल्ह्यातील बचत गटांबाबतची माहिती	६२
५	<b>कृषि व संलग्न सेवा</b>	
	<b>कृषि</b>	
५.१	जमिनीच्या वापराविषयी माहिती	६७
५.२	निरनिराळ्या पिकांखालील क्षेत्र	६९
५.३	जिल्ह्यात वितरीत करण्यात आलेले बियाणे	८४
५.४	रासायनिक खतांचा वापर	८५
५.५	निरनिराळ्या पिकांची प्रति हेक्टरी उत्पादकता	८७
५.६	मुख्य पिकांचे दर हेक्टरी अंदाजित उत्पादन	९१
५.७	तालुकानिहाय पर्जन्य दिवसांची संख्या व एकूण पर्जन्य	९३
	<b>पदुम</b>	
५.८	कृत्रिम रेतन व दुग्ध उत्पादनाची तालुकानिहाय प्रगती	९४
५.९	पशुवैद्यकीय संस्थांबाबतची माहिती	९६
५.१०	भूजल मत्स्यव्यवसाय विषयक माहिती	९७
५.११	सागरी मत्स्यव्यवसाय विषयक माहिती	९८
५.१२	शासकीय आणि सहकारी दुग्ध शाळांमधील दुग्ध उपउत्पादने	९९
५.१३	दुग्ध विकास सहकारी संस्थांबाबतची माहिती	१००
	<b>जलसंपदा व लाभ क्षेत्र</b>	
५.१४	जिल्ह्यातील सिंचनाच्या व पाणी उपसा करण्याच्या सोयी	१०१
५.१५	विविध साधनांखालील ओलिताचे क्षेत्र	१०२

तक्ता क्र.	विषय	पृष्ठ क्र.
५.१६ #	सिंचन विहिरीविषयक माहिती (# सदरचा तक्ता वगळण्यात आला आहे.)	-
५.१७	कूपनलिका, हातपंप व विद्युत पंपांविषयी माहिती	१०३
५.१८	जिल्ह्यातील पाटबंधारे विषयक सुविधा (राज्यस्तर पाटबंधारे)	१०४
५.१९	जिल्ह्यातील लघुपाटबंधाऱ्यांच्या कामाविषयक माहिती	१०५
५.२०	मोठे व मध्यम पाटबंधारे प्रकल्पांविषयी माहिती	१०७
५.२१	जिल्ह्यातील पाणलोट क्षेत्र विकास कार्यक्रमांतर्गत मृद व जलसंधारण कामांची प्रगती	१०८
५.२२	जिल्ह्यातील जलयुक्त शिवार अभियानाबाबतची माहिती	११०
<b>वने व पर्यावरण</b>		
५.२३	जिल्ह्यातील एकूण वनक्षेत्र	११२
५.२४	जिल्ह्यातील वनांचे वर्गीकरण	११३
५.२५	सामाजिक वनीकरण कार्यक्रमांतर्गत वृक्षरोपणाचे लक्ष्य व साध्य	११४
५.२६	वन्यजीव व राष्ट्रीय उद्याने / अभयारण्यांतर्गत प्रकल्पनिहाय क्षेत्र व खर्च	११६
५.२७	मुख्य व गौण वन उत्पादने व उत्पन्नाविषयी माहिती	११७
५.२८	संवर्गनिहाय कारखान्यांचा तपशील	११८
<b>६</b>	<b>उद्योग व सहकार</b>	
<b>उद्योग</b>		
६.१	जिल्ह्यातील उद्योगांबाबतचा तपशील	११९
६.१ (अ)	जिल्ह्यातील तालुकानिहाय उद्योग आधार असलेले सूक्ष्म, लघु व मध्यम उपक्रमांची माहिती	१२२
६.२	जिल्ह्यातील विविध यंत्रणांकडे उपलब्ध असलेल्या स्वयंरोजगाराच्या योजनांतर्गत लाभ दिलेल्या लाभधारकांची संख्या	१२३
<b>रोजगार व स्वयंरोजगार</b>		
६.३	कारखान्यातील कामगारांची दैनिक सरासरी संख्या	१२४
६.४	कौशल्य विकास, रोजगार व उद्योजकता मार्गदर्शन केंद्राबाबतची सांख्यिकी	१२५
६.५	शासकीय कर्मचाऱ्यांचा सर्वकष माहितीकोष अंतर्गत शासकीय कर्मचाऱ्यांची संख्या	१२६
६.६	निरनिराळ्या उद्योगांतील रोजगारांबाबतची माहिती	१२७
<b>कामगार</b>		
६.७	दुकाने, व्यापारी संस्था व त्यातील कामगारांबाबतची माहिती	१२८
<b>सहकार</b>		
६.८	प्राथमिक कृषि सहकारी संस्थांचा तपशील	१२९
६.९	प्राथमिक कृषि पतपुरवठा संस्थांचा तपशील	१३२
६.१०	जिल्ह्यातील साखर कारखाने विषयक माहिती	१३३
६.११	विविध प्रकारच्या सहकारी संस्थांचा तपशील	१३५
६.१२	सहकारी संस्थांची लेखापरीक्षण वर्गाप्रमाणे संख्या	१३७
६.१३	जिल्हा कार्यक्षेत्र असलेल्या सहकारी बँकाचे कार्य	१३८

तक्ता क्र.	विषय	पृष्ठ क्र.
६.१४	बिगर-कृषि सहकारी पतसंस्थांचे कार्य	१३९
६.१५	परवानाधारक सावकारांची संख्या आणि त्यांनी दिलेली कर्जे	१४०
	<b>पणन</b>	
६.१६	जिल्हा आणि प्राथमिक पणन संस्थांचे कार्य	१४१
६.१७	नियंत्रित बाजारपेठांतील कृषि मालांची वार्षिक आवक	१४२
६.१८	निवडक कृषि मालाच्या त्रैमासिक सरासरी घाऊक किमती	१४५
	<b>वस्त्रोद्योग</b>	
६.१९	सहकारी सूत गिरण्या, हातमाग व यंत्रमाग यांचा तपशील	१४६
<b>७</b>	<b>पायाभूत सुविधा</b>	
	<b>उर्जा</b>	
७.१	जिल्ह्यातील विजेचा वापर	१४८
	<b>प्रादेशिक परिवहन व महाराष्ट्र राज्य मार्ग परिवहन व दळणवळण</b>	
७.२	मोटर वाहनांची संख्या	१४९
७.२ अ	अनुज्ञप्ती धारकांची संख्या	१५०
७.३	महाराष्ट्र राज्य मार्ग परिवहन महामंडळाची प्रवासी वाहतूक	१५१
७.४	स्थानिक स्वराज्य संस्थांचे वाहतूक उपक्रम	१५२
७.५	पोस्ट आणि दूरध्वनी सेवा यांची आकडेवारी	१५३
	<b>सार्वजनिक बांधकाम</b>	
७.६	प्रकार व पृष्ठभाग यानुसार रस्त्यांची लांबी	१५४
७.७	जिल्ह्यातील रस्ते विकास कार्यक्रमाची प्रगती	१५५
७.८	तालुक्यातील रस्तेविषयक आकडेवारी (आदिवासी + बिगर आदिवासी क्षेत्र)	१५६
	<b>पाणी पुरवठा व स्वच्छता</b>	
७.९	पिण्याच्या पाण्याच्या सोयी व टंचाई संबंधी केलेल्या उपाययोजना	१५८
७.१०	अनुसूचित जाती व नवबौद्ध वैयक्तिक नळजोडणी	१६०
७.११	ग्रामीण भागात शौचालयाची सुविधा असणाऱ्या कुटूंबांची संख्या	१६१
<b>८</b>	<b>सामाजिक क्षेत्रे व सामूहिक सेवा</b>	
	<b>शिक्षण</b>	
८.१	जिल्ह्यातील प्राथमिक शाळांबाबतची माहिती	१६२
८.२	जिल्ह्यातील माध्यमिक शाळांबाबतची माहिती	१६५
८.३	जिल्ह्यातील उच्च माध्यमिक शाळांबाबतची माहिती	१६८
८.४	शैक्षणिक संस्थांतील अनुसूचित जातीच्या विद्यार्थ्यांची संख्या	१७१
८.५	शैक्षणिक संस्थांतील अनुसूचित जमातीच्या विद्यार्थ्यांची संख्या	१७३
८.६	शैक्षणिक संस्थांतील अल्पसंख्यांक विद्यार्थ्यांची संख्या	१७५
८.७	जिल्ह्यातील साक्षरतेचे प्रमाण	१७७

तक्ता क्र.	विषय	पृष्ठ क्र.
८.८	इयत्तानिहाय विद्यार्थी संख्या	१७८
८.९	प्राथमिक शाळांतील उत्तीर्ण विद्यार्थ्यांची संख्या	१८०
८.१०	प्राथमिक शाळांतील विद्यार्थ्यांच्या गळतीचे प्रमाण	१८१
८.११	शारीरिक शिक्षण महाविद्यालये, क्रीडांगणे, क्रीडा संस्था आणि क्रीडा शिष्यवृत्तीधारक याबाबतची माहिती	१८२
८.१२	इयत्ता दहावी नंतर विविध क्षेत्रातील संस्था संख्या, उपलब्ध प्रवेश क्षमता व प्रवेश मिळालेल्या विद्यार्थ्यांची संख्या	१८४
८.१३	जिल्ह्यातील महाविद्यालयांबाबतची माहिती	१८८
८.१४	व्यावसायिक शिक्षण संस्थांबाबतची माहिती	१९०
<b>सार्वजनिक आरोग्य</b>		
८.१५	सार्वजनिक व शासन सहाय्यीत वैद्यकीय सुविधांची माहिती	१९२
८.१५अ	कोविड -१९ बाधित रुग्णांसाठी उपलब्ध उपचार सुविधा	१९४
८.१६	खाजगी वैद्यकीय सुविधांची माहिती	१९५
८.१७	जिल्ह्यातील आरोग्य व्यवस्थापन माहिती प्रणाली अंतर्गत जन्म व मृत्यूंची संख्या	१९६
८.१८	प्रसूतीपूर्व तपासणीची संख्या	१९७
८.१९	विविध कारणांनुसार मृत्यूंची संख्या	१९८
८.२०	माता व बाल संगोपन कार्यक्रमांतर्गत लस टोचणी	१९९
८.२१	कुटुंब कल्याण कार्यक्रमाची प्रगती	२००
<b>महिला व बालविकास</b>		
८.२२	जिल्ह्यातील कार्यरत अंगणवाड्या, कार्यरत सेविका व अंगणवाड्या इमारतींचा तपशिल	२०१
८.२३	जिल्ह्यातील कार्यरत अंगणवाड्या व त्यामधील बालके	२०२
८.२४	जिल्ह्यातील कार्यरत अंगणवाड्यांमधील कुपोषित बालकांचे श्रेणीनिहाय वर्गीकरण	२०४
८.२५	एकात्मिक बाल विकास सेवा योजना - माता व बालसंगोपन	२०५
<b>गृहनिर्माण</b>		
८.२६	सिडकोने / म्हाडाने बांधलेल्या घरांचा तपशिल	२०६
८.२७	प्रधानमंत्री आवास योजना	२०७
८.२८	घरबांधणीसाठी अर्थसहाय्य योजनेअंतर्गत ग्रामीण क्षेत्रात दिलेली घरे	२०९
<b>सामाजिक न्याय</b>		
८.२९	जिल्ह्यातील मागासवर्गीय वसतीगृहे, त्यांची प्रवेश क्षमता व दिलेले प्रवेश	२१३
८.३०	जिल्ह्यातील अनुसूचित जाती व नवबौध्द वस्त्या, त्यामधील लोकसंख्या व अनुसूचित जाती व नवबौध्द वस्त्यांची सुधारणा	२१५
<b>अल्पसंख्यांक विकास</b>		
८.३१	अल्पसंख्यांक विकास विभागाकडून राबविण्यात येत असलेल्या विविध योजनांमधील लाभाथी संख्या	२१७
<b>विशेष सहाय्य</b>		
८.३२	महसुल विभागाकडील सामाजिक सुरक्षा योजनांअंतर्गत केलेले अर्थसहाय्याबाबतची माहिती	२१८

तक्ता क्र.	विषय	पृष्ठ क्र.
८.३३	संजय गांधी निराधारअनुदान योजनेतर्गत केलेले अर्थसहाय्याबाबतची माहिती	२१९
	<b>मदत व पुनर्वसन</b>	
८.३४	पुनर्वसन प्रकल्पांची सद्यःस्थिती	२२०
८.३५	जिल्ह्यातील दुष्काळामुळे झालेली हानी व पुनर्वसन व्यवस्थापनांतर्गत दिलेले सहाय्य	२२२
८.३६	जिल्ह्यातील आपत्तीमुळे झालेली हानी व आपत्ती व्यवस्थापनांतर्गत दिलेले सहाय्य	२२३
<b>९</b>	<b>योजनाविषयक आकडेवारी</b>	
	<b>विविध विकास योजना</b>	
९.१	जिल्हा नियोजन समिती अंतर्गत विविध योजनांतर्गत नियतव्यय, प्राप्त निधी व खर्चाचा आढावा	२२४
९.२	विविध विकास शीर्षाखाली झालेला योजनांतर्गत खर्च	२२५
९.३	वीस कलमी कार्यक्रमाची भौतिक प्रगती	२२९
९.४	केंद्र शासनाच्या महत्वपूर्ण योजनांची प्रगती	२३१
९.५ अ	खासदार स्थानिक क्षेत्र विकास कार्यक्रम (लोकसभा मतदार संघ) - (I)	२३३
९.५ ब	खासदार स्थानिक क्षेत्र विकास कार्यक्रम (लोकसभा मतदार संघ) - (II) १८ वी लोकसभा	२३४
९.५ क	खासदार स्थानिक क्षेत्र विकास कार्यक्रम (राज्यसभा सदस्य) - (I) राज्यसभा मागील वर्ष	२३५
९.५ ड	खासदार स्थानिक क्षेत्र विकास कार्यक्रम (राज्यसभा सदस्य) - (II) राज्यसभा - अहवाल वर्ष	२३७
९.६	आमदार स्थानिक विकास कार्यक्रम (विधानसभा मतदार संघ)	२३९
९.७	स्थानिक विकास कार्यक्रम (विधानपरिषद सदस्य)	२४१
	<b>महाराष्ट्र ग्रामीण रोजगार हमी योजना</b>	
९.८	महात्मा गांधी राष्ट्रीय ग्रामीण रोजगार योजनेची जिल्ह्यातील प्रगती	२४४
९.९	महात्मा गांधी राष्ट्रीय ग्रामीण रोजगार हमी योजनेतर्गत दिलेला रोजगार	२४५
९.१०	महाराष्ट्र ग्रामीण रोजगार हमी योजनेखाली घेतलेली कामे, त्यावरील रोजगार व खर्च	२४७
९.११	महाराष्ट्र ग्रामीण रोजगार हमी योजनेखाली घेण्यात आलेली प्रकारानुसार कामे व त्यावरील खर्च	२४८
<b>१०</b>	<b>संकीर्ण</b>	
	<b>न्याय व प्रशासन</b>	
१०.१	पोलिस अधिकारी/कर्मचारी यांची संख्या	२४९
१०.१ (अ)	अत्याचार झालेल्या महिलांबाबत नोंदविलेल्या गुन्ह्यांची संख्या	२५०
१०.१ (ब)	अत्याचार झालेल्या बालकांबाबत नोंदविलेल्या गुन्ह्यांची संख्या	२५१
१०.२	जिल्ह्यात कार्यरत विविध न्यायालये, त्यामधील न्यायाधीशांची संख्या व निकालात काढलेली प्रकरणे	२५२
	<b>माहिती व जनसंपर्क</b>	
१०.३	जिल्ह्यात प्रकाशित झालेली वर्तमानपत्रे व नियतकालिके	२५३
१०.४	चित्रपट गृहे, व्ही.डी.ओ. केंद्र आणि केबलधारक यांची आकडेवारी	२५४
	<b>निवडणूकीबाबत</b>	
१०.५	लोकसभा निवडणूकीबाबतची आकडेवारी	२५५

तक्ता क्र.	विषय	पृष्ठ क्र.
१०.५ अ	विधानसभा निवडणूकीबाबतची आकडेवारी	२५८
	<b>वित्त</b>	
१०.६	जिल्ह्यात गोळा करण्यात आलेला कर महसूल	२६१
१०.७	जिल्ह्यात गोळा करण्यात आलेला कायदेनिहाय जमा महसूल (मूल्यवर्धित कर आणि वस्तू व सेवा कर)	२६२
१०.८	कोषागारात सादर झालेल्या देयकांचे तपशिल	२६३
	<b>पर्यटन</b>	
१०.९	जिल्ह्यातील पर्यटन स्थळांच्या विकासाबाबत सद्यस्थिती	२६४
	<b>भाग -३ गणनाविषयक आकडेवारी</b>	
<b>११</b>	<b>जनगणना (लोकसंख्या)</b>	
११.१	लोकसंख्या विषयक निवडक आकडेवारी	२६६
११.२	जिल्ह्यातील मागासवर्गीयांची लोकसंख्या	२६८
११.३	लोकसंख्या आणि वृद्धिदर	२६९
११.४	शहरांची वर्गवारी आणि त्यांची लोकसंख्या	२७०
११.५	मुख्य व सीमांतीक काम करणाऱ्यांचे उद्योग गटनिहाय वर्गीकरण	२७१
११.६	धर्म व वयोगटानुसार लोकसंख्या	२७३
	<b>कृषि गणना</b>	
११.७	वहिती धारणेचा प्रकार आणि क्षेत्रफळ गटानुसार वर्गीकरण	२७४
	<b>पशुगणना</b>	
११.८ (अ)	जिल्ह्यातील पशुधन (विदेशी / संकरित गाई व बैल)	२७५
११.८ (ब)	जिल्ह्यातील पशुधन (म्हशी व रेडे)	२८०
११.८ (क)	जिल्ह्यातील एकूण पशुधन	२८२
११.८ (ड)	जिल्ह्यातील एकूण कुक्कुटपक्षी	२८३
	<b>आर्थिक गणना</b>	
११.९	कृषि व बिगर-कृषि उद्योग	२८४
११.१०	दोबळ कार्यस्थितीनुसार आस्थापनांची आणि नियमित काम करणाऱ्या कामगारांची संख्या	२८५
	<b>भाग -४ जिल्ह्यातील महत्त्वपूर्ण घडामोडी</b>	२८६



# भाग १

# समालोचन





## रत्नागिरी जिल्ह्याचा समग्र आढावा

### १. प्रास्ताविक:

रत्नागिरी जिल्हा हा नैसर्गिक साधनसंपत्तीने समृद्ध जिल्हा आहे. जिल्ह्यातील विस्तीर्ण सागरकिनारे, त्यालगत बहरणारा मासेमारी व्यवसाय, किना-यावरील अद्ययावत बंदरे, तेथून होणारा राष्ट्रीय-आंतरराष्ट्रीय व्यापार, जिल्ह्यातून जाणारा मुंबई-गोवा राष्ट्रीय महामार्ग, कोकण रेल्वेच्या माध्यमातून विकासाला मिळालेली गती, सर्वांत महत्त्वाचे म्हणजे रत्नागिरीच्या हापूस आंब्याची अवीट गोडी, तितकीच मधुर असलेली इथली लोकसंस्कृती, इथली मंदिरे आणि त्यांच्या बरोबरीने इथे असलेली पर्यटन वाढीची अमर्याद संधी, ही सगळी वैशिष्टे रत्नागिरी जिल्ह्याची स्वतंत्र ओळख निर्माण करतात. या जिल्ह्याला निसर्गाने जे विपूल सृष्टीसौंदर्याचं उत्कट देणं दिलं आहे. यामुळेच निसर्गरम्य रत्नागिरी जिल्ह्याकडे पर्यटक आकर्षित होतात. तसेच पर्यटकांचं स्वागत करायला इथला कोकणी माणूस नेहमीच तत्पर असतो. गावातलं कौलारू घर, घरासमोरील अंगण, घरामागची परसबाग, अशा कौटुंबिक वातावरणात राहण्याचा आनंद देणारी पर्यटन विकास महामंडळाची निवास न्याहारी सर्व स्तरावरील पर्यटकांना परडवणारी असल्याने लोकप्रिय ठरली आहे. त्यामुळे पर्यटक रत्नागिरीच्या मोहात पडतात.

### २. भौगोलिक स्थिती व भूपृष्ठ रचना:

महाराष्ट्र राज्याच्या पश्चिम किनारपट्टीवर पसरलेला रत्नागिरी जिल्हा कोकणचा एक प्रमुख भाग आहे. हा जिल्हा १६.३० अंश ते १८.०४ अंश उत्तर अक्षांश आणि ७३.०२ अंश ते ७३.५२ पूर्व रेखांश या पट्ट्यामध्ये येतो. राजधानी मुंबईपासून ३७० कि.मी. अंतरावर असलेला रत्नागिरी जिल्हा कोकण विभाग महसूल क्षेत्रात येतो. रत्नागिरी जिल्ह्याचे एकूण भौगोलिक क्षेत्र ८,२०८ चौ.कि.मी. आहे. जिल्ह्याची उत्तर-दक्षिण लांबी २२५ कि.मी. इतकी असून पूर्व-पश्चिम लांबी सुमारे ६४ कि.मी. इतकी आहे. या जिल्ह्याला १६७ कि.मी. लांबीचा सागरी किनारा लाभलेला आहे. उत्तरेला रायगड, दक्षिणेला सिंधुदूर्ग, पश्चिमेला अरबी समुद्र तर पूर्वेला सह्याद्री पर्वताच्या रांगा आणि त्या पलीकडे कोल्हापूर, सातारा, सांगली हे जिल्हे आहेत. जिल्ह्यातील हवामान दमट (आर्द्र) आहे. जिल्हा समुद्रकिनाऱ्यालगत असल्यामुळे दिवसाच्या, रात्रीच्या त्याचप्रमाणे विभिन्न ऋतुमधील उष्णतामानात विशेष बदल होत नाही. रत्नागिरी जिल्ह्यातील जमीन जांभा खडकापासून तयार झालेल्या मातीची आहे. समुद्र किनाऱ्यालगत तसेच इतर काही सखल भागात १ ते ३ फुटापर्यंत जमिनीची खोली कमी असल्यामुळे मातीत ओलावा रहात नाही.

जमिनीची सुपिकता विचारात घेता तिचे प्रामुख्याने चार प्रकारे वर्गीकरण करता येईल. १) काही प्रमाणात ओलावा धरून ठेऊ शकणारी जमीन, जेथे भाताचे पीक घेण्यात येते. २) किनाऱ्यालगतची जमीन, जेथे नारळाच्या व सुपारीच्या बागा आहेत. ही जमीन खारपट पोयटायुक्त प्रकारची आहे. ३) डोंगर उताराची वरकस जमीन, जेथे काजू, आंबा यासारख्या फळांची व नाचणी, वरी ही पिके घेतली जातात. ४) खाडी व समुद्र पाण्याने खराब झालेली क्षारयुक्त जमीन, जी कृषी उत्पादनासाठी योग्य नाही.

जिल्ह्यातील सावित्री, वाशिष्ठी, शास्त्री, जगबुडी, बाव, मुचकुंदी आणि जैतापूर या प्रमुख नद्या सह्याद्री पर्वतात उगम पाऊन पश्चिमेकडे वाहत जातात आणि अरबी समुद्राला मिळतात. जलवाहतूकीच्या दृष्टीने वाशिष्ठी नदी सर्वांत महत्त्वाची आहे. तिची लांबी ४८ कि.मी. असून समुद्रकिनाऱ्यापासून ४० कि.मी. पर्यंत या नदीतून जलवाहतूक केली जाते. शास्त्री नदीची लांबी सर्वसाधारणपणे ६४ कि.मी. आहे. नद्यांचे पात्र उथळ असल्यामुळे पावसाळ्यात त्यांच्या प्रवाहाला खुप गती असते. त्यामुळे या नद्यांचा

जलवाहतूकीकरीता मर्यादित उपयोग होतो. समुद्रकिनाऱ्यालागत केळशी, दाभोळ, वाशिष्ठी, जयगड, काळबादेवी, पालशेत आणि बोऱ्या या महत्वाच्या खाड्या आहेत. जिल्ह्यात उन्हाळा, पावसाळा व हिवाळा असे तीन ऋतू असतात. जिल्ह्यातील सर्वसाधारण पावसाचे प्रमाण ३,५८८ मि.मी. आहे. जिल्ह्याच्या सर्व भागात सारखा पाऊस पडत नाही. समुद्रकिनाऱ्यापासून सह्याद्री पर्वताकडे पावसाचे प्रमाण वाढत जाते. सह्याद्री पर्वताच्या उंच भागात अधिक पाऊस पडतो. तसेच जून ते ऑक्टोबर या पाच महिन्यांच्या कालावधीत पाऊस पडतो. तथापि पावसाचे प्रमाण जुलै महिन्यात सर्वाधिक असते.

### ३. प्रशासकीय रचना व लोकसंख्या:

राज्यातील सहा प्रादेशिक विभागापैकी कोकण प्रादेशिक विभागात रत्नागिरी जिल्ह्याचा समावेश आहे. मंडणगड, दापोली, खेड, चिपळूण, गुहागर, रत्नागिरी, संगमेश्वर, लांजा व राजापूर अशा ९ तालुक्यांचा हा रत्नागिरी जिल्हा आहे. मंडणगड- दापोलीसाठी एक, खेडसाठी एक, चिपळूण-गुहागरसाठी एक, रत्नागिरी-संगमेश्वरसाठी एक आणि लांजा-राजापूरसाठी एक याप्रमाणे पाच महसूल उपविभाग आहे. रत्नागिरी येथे जिल्ह्याचे मुख्यालय आहे. जनगणना २०११ नुसार रत्नागिरी जिल्ह्याची ग्रामीण लोकसंख्या १३,५१,३४६ आणि शहरी लोकसंख्या २,६३,७२३ इतकी असून एकूण लोकसंख्या १६,१५,०६९ इतकी आहे. तसेच जिल्ह्यामध्ये एकूण १,५३७ खेडी असून तालुकानिहाय खेड्यांची संख्या मंडणगड- १०९, दापोली-१७३, खेड-२१५, चिपळूण-१६५, गुहागर-१२१, रत्नागिरी-१९६, संगमेश्वर-१९८, लांजा- १२२ व राजापूर-२३८ अशी आहे. या गावांपैकी दापोली तालुक्यामध्ये शिर्केनगर, चिपळूण तालुक्यामध्ये गोवळकोट, संगमेश्वर तालुक्यामध्ये किंजळे, लांजा या तालुक्यामध्ये कातळगाव याप्रमाणे प्रत्येकी एक व राजापूर तालुक्यामध्ये मजरेजुवे व खाजणतड-नानर ही दोन याप्रमाणे एकूण ६ ओसाड खेडी आहेत.

जिल्ह्यामध्ये रत्नागिरी, खेड, चिपळूण व राजापूर या चार नगरपरिषदा असून दापोली, मंडणगड, गुहागर, देवरूख व लांजा या पाच नगरपंचायती आहेत. तसेच जनगणना २०११ प्रमाणे गिम्हवणे, जालगांव, दाभोळ, खेडी, मौजे अंजनवेल, झाडगांव, नाचणे, कर्ले, कुवांरबांव, देवरूख, लांजा ही जनगणना शहरे आहेत. रत्नागिरी जिल्ह्यात एकूण ८४७ ग्रामपंचायती आहेत.

जनगणना २०११ नुसार जिल्ह्याची एकूण लोकसंख्या १६.१५ लाख असून त्यापैकी ८४% ग्रामीण लोकसंख्या आहे. जिल्ह्यात अनुसूचित जातींची लोकसंख्या ४.१४% तर अनुसूचित जमातींची लोकसंख्या १.२६% आहे. एकूण लोकसंख्येपैकी ७.६१ लाख पुरुष व ८.५४ लाख स्त्रियांची लोकसंख्या आहे. रत्नागिरी जिल्ह्यात स्त्री-पुरुष प्रमाण ११२२ आहे. एकूण लोकसंख्येच्या ८२.१८ टक्के साक्षर लोकसंख्या असून त्यापैकी ९०.९३ टक्के पुरुष व ७४.५३ टक्के स्त्रीया साक्षर आहेत. सन २००१ ते २०११ या दशकामध्ये लोकसंख्यावाढीचा वेग ४.८२% ने कमी झाला असून शहरी भागात हाच वेग ३७.२१% एवढा आहे. जनगणना २०११ नुसार एकूण लोकसंख्येच्या ८०.९४ टक्के इतके लोक हिंदू धर्माचे, ११.५९ टक्के मुस्लिम धर्माचे, ७.०३ टक्के बौद्ध धर्माचे, ०.२१ टक्के जैन धर्माचे, ०.१२ टक्के ख्रिश्चन धर्माचे तर शिख आणि इतर धर्माचे मिळून फक्त ०.०१ टक्के लोक होते. तसेच धर्म अनिर्देशित ०.१० टक्के लोक होते.

### ४. ऐतिहासिक वारसा, संस्कृती:

रत्नागिरी जिल्ह्याला प्राचीन महत्त्व व ऐतिहासिक वारसा आहे. छत्रपती शिवाजी महाराजांच्या राजवटीत या परिसरानं अलौकिक पराक्रम गाजवला असून स्वराज्याचं स्वप्न साकारण्यात इथल्या नरवीरांचं मोठं योगदान आहे. जिल्ह्याचे अनेक सुपुत्र सैन्यदलांमध्ये महत्वाची जबाबदारी पार पाडत

आहेत. रत्नागिरी जिल्हा नररत्नांची खाण आहे. जिल्ह्याने अनेक कर्तृत्ववान व्यक्ती घडविल्या आहेत. सामाजिक साहित्यिक, कला, क्रिडा, सांस्कृतिक, राजकीय अशा विविध क्षेत्रांत जिल्ह्याच्या सुपुत्रांनी उल्लेखनीय कार्य केले आहे. अनेक वीरपुरुष, स्वातंत्र्य सैनिक, समाजसेवक, विचारवंत, कलावंत अशा अनेक थोर विभूती या जिल्ह्याने राष्ट्राला दिल्या आहेत. लोकमान्य टिळक, हुतात्मा अनंत कान्हेरे, एस.एम.जोशी, महर्षी कर्वे, रँगलर परांजपे, दानशुर भागोजीशेठ कीर, साने गुरूजी, कविवर्य केशवसूत, नटश्रेष्ठ काशिनाथ घाणेकर अशा उत्तुंग व्यक्तिमत्व असलेल्या थोर विभूती रत्नागिरी जिल्ह्याला मिळाल्या आहेत. ब्रिटीशानी रत्नागिरी येथे बंदिवासात ठेवलेल्या स्वातंत्र्यवीर सावरकर यांच्यासारख्या क्रांतीकारकांमुळे रत्नागिरी जिल्ह्याच्या इतिहासाला अधिक महत्व प्राप्त झाले.

रत्नागिरी जिल्हा कोकणच्या लोक संस्कृतीच ख-या अर्थाने प्रतिनिधीत्व करतो. इथली माणसं, इथली लोकसंस्कृती, इथली खाद्यसंस्कृती, इथल्या रुढी, परंपरा, सण उत्सव या सगळ्यांमध्ये समृद्धता आहे. इथली घरं विटेची कौलारु, उतरत्या छप्परांची आहेत. रत्नागिरी जिल्ह्यातील नागरिकांच्या चालीरितींमध्ये उत्तर आणि दक्षिण संस्कृतीचा सुरेख मिलाप झालेला दिसून येतो. सणात व धार्मिक कार्यात होमहवन, स्थानिक देवतांची पुजा केली जाते. होळी आणि गौरी-गणपती हे या जिल्ह्यातील मुख्य सण आहेत. या सणासाठी नोकरीनिमित्त बाहेर असलेली मंडळी आवर्जून गावाकडे येतात. जाखडी हे जिल्ह्यातील पारंपारिक लोकनृत्य असून नृत्यप्रकारात मधोमध मृदंगवादन व त्यासभोवती लोक फेर धरून नाचतात. होळीच्या वेळी जुने पारंपारिक पोशाख परिधान करून लाकडी मुखवटे लावून नृत्य करतात. कोकणातील नमन खेळे, जाखडी, दशावतारासारख्या कलांच्या माध्यमातून इथल्या कला व संस्कृतीचे जतन केले जात आहे.

#### ५. वहित धारणा:

कृषी गणना २०१५-१६ नुसार जिल्ह्यात ५.१६ लाख वहित खातेदार असून त्यांचे एकूण क्षेत्र ५.९८ लाख हेक्टर इतके होते. मागील कृषी गणनेच्या तुलनेत खातेदारांची संख्या १४ टक्क्यांनी वाढली असून वहिती क्षेत्र ०६ टक्क्यांनी वाढले आहे. रत्नागिरी जिल्ह्यामध्ये सर्व प्रकारच्या खातेदारांनी धारण केलेले सरासरी क्षेत्र १.१६ हेक्टर एवढे आहे.

#### ६. जमिनीचा वापर, मुख्य पिके व त्याखालील क्षेत्र:

जिल्हा अधीक्षक कृषि अधिकारी, रत्नागिरी यांच्याकडील सन २०२४-२५ च्या आकडेवारीनुसार जिल्ह्याच्या एकूण भौगोलिक क्षेत्रापैकी ०.७२ टक्के जंगलव्याप्त, २७ टक्के शेतीला उपलब्ध नसलेले, ४० टक्के लागवड न केलेले व पडीक तर निव्वळ कसलेले क्षेत्र २८ टक्के इतके होते. जिल्ह्यात सन २०२४-२५ मध्ये प्रामुख्याने एकूण २,३८,४४४ हेक्टर लागवडीखालील क्षेत्रापैकी तृणधान्याखाली १९ टक्के क्षेत्र होते. त्यामध्ये तांदूळ पिकाखाली १७ टक्के तर नाचणी पिकाखाली २ टक्के क्षेत्र होते. कडधान्याखाली १ टक्के क्षेत्र होते, तर फळे व भाजीपाला या पिकांखाली ८० टक्के क्षेत्र होते.

सन २०२४-२५ मध्ये १२,४६२.९८ मे. टन रासायनिक खताचे वितरण करण्यात आले. यापैकी खरीप पिकांकरिता ११,११५.५४ मे. टन तर रब्बी पिकांकरिता १३४७.४४ मे. टन रासायनिक खतांचे वितरण झाले आहे.

## ७. सिंचनाच्या सोयी:

जिल्ह्यात मोठे प्रकल्प नसून खेड तालुक्यात नातुवाडी, संगमेश्वर तालुक्यात गडनदी, राजापूर तालुक्यात जामदा व अर्जुना हे चार मध्यम पाटबंधारे प्रकल्प कार्यरत आहेत. त्यापैकी जामदा प्रकल्पाचे कामास अद्याप सुरुवात झालेली नाही. जिल्ह्यात एकूण १,०९० लघु पाटबंधारे प्रकल्प मार्च २०२५ अखेर पूर्ण असून वापरात असलेल्या कामाचे लाभ क्षेत्र १९,५५८ हेक्टर आहे. मध्यम प्रकल्प पूर्ण झाल्यावर ओलीताखाली येणारे क्षेत्र नातुवाडी २,०५० हेक्टर, गडनदी ३,१११ हेक्टर, जामदा ३,५०० हेक्टर, अर्जुना ६,१७१ हेक्टर मिळून एकूण १४,८३२ हेक्टर येवू शकेल. सन २०२४-२५ मध्ये प्रत्यक्ष ओलीताखाली असलेले क्षेत्र नातुवाडी १,१२२ हेक्टर, गडनदी ४५९ हेक्टर व अर्जुना १,८०० हेक्टर आहे.

## ८. पशुधन, पशुधन उत्पादने व पशुवैद्यकिय सुविधा:

पशुगणना २०१२ नुसार जिल्ह्यात ३.९७ लाख इतके पशुधन असून त्यापैकी गायी/बैल ८०.४७ टक्के, दर चौ.कि.मी. क्षेत्रामागे पशुधन घनता ४८.३७ इतकी आहे. म्हैस/रेडे ११.०४ टक्के, शेळ्या व मेंढ्या ८.३६ टक्के व इतर पशुधन ०.१२ टक्के होते. सन २००७ च्या पशुगणनेपेक्षा सन २०१२ च्या पशुगणनेमध्ये १८.८१ टक्केनी पशुधन घटलेले आहे.

पशुगणना २०१९ नुसार जिल्ह्यात ३.१६ लाख इतके पशुधन असून त्यापैकी गायी/बैल ७४.०० टक्के, म्हैस/रेडे १३.०० टक्के, शेळ्या व मेंढ्या १२.०० टक्के व इतर पशुधन ०.०८ टक्के होते. सन २०१२ च्या पशुगणनेपेक्षा सन २०१९ च्या पशुगणनेमध्ये २०.४१ टक्केनी पशुधन घटलेले आहे.

जिल्ह्यात सन २०२४-२५ मध्ये ८७ संस्थांमार्फत १६.६० लाख लिटर दूध संकलन झाले आहे. जिल्ह्यात दूध संकलनाच्या सोईसाठी २ शीतगृहे कार्यरत असून त्यांची क्षमता ६ हजार लिटर इतकी आहे. जिल्ह्यात सन २०२४-२५ मध्ये ५ पशु चिकीत्सालय, १४६ पशुवैद्यकिय दवाखाने असून सदर केंद्रांमार्फत पशुउपचाराचे कार्य केले जात आहे.

## ९. विजेचा वापर:

सन २०२४-२५ मध्ये विजेचा वापर १,०१७ दशलक्ष किलोवॉट तास इतका झाला असून त्यापैकी घरगुती वापराकरिता ३७६ दशलक्ष कि.वॅ. तास, व्यापार व लघुउद्योगासाठी ९३ दशलक्ष कि.वॅ. तास, उद्योगाकरिता ४४५ दशलक्ष कि.वॅ. तास, सार्वजनिक दिवाबत्तीसाठी १० दशलक्ष कि.वॅ. तास शेतीसाठी १९ दशलक्ष कि.वॅ. तास आणि इतर कामासाठी ७४ दशलक्ष कि.वॅ. तास वीज वापरण्यात आली. संदर्भ वर्षातील वीज जोडण्यांची संख्या ६.४४ लाख इतकी आहे. सन २०२४-२५ मध्ये जिल्ह्यात ५७९ कि.वॅ. तास एवढा विजेचा दरडोई वापर झाल्याचे दिसून आले आहे.

## १०. उद्योग:

जिल्ह्यामध्ये सन २०२५ अखेर नोंदणी झालेल्या एकूण ४०६ कारखान्यांपैकी २६ कारखाने बंद होते ३८० चालू कारखान्यामध्ये ३३,१०१ कामगार होते.

मच्छिमार व्यवसाय मोठ्या प्रमाणावर असल्याने यंत्राच्या सहाय्याने माशांवर प्रक्रिया करणारे मे. गद्रे मरीन एक्स्पॉर्ट लि. व मे. नाईक आईस अँड कोल्ड स्टोरेज कारखाने आहेत. मे. फिनोलेक्स लि. रनपार येथे पी.व्ही.सी. पाईपचे मोठ्या प्रमाणावर उत्पादन करतात.

जिल्ह्यामध्ये एकमेव इंजिनिअरींग इंडस्ट्रीजमध्ये जे के फाईलचे नांव अजरामर झाले आहे. मे. अल्ट्राटेक सिमेंट इंडस्ट्रीजमध्ये सिमेंट उत्पादन व भारती शिपयार्ड मध्ये जहाज निर्मिती तसेच हेन्केल, नोसिल या दोन कारखान्यात रासायनिक पदार्थांचे उत्पादन होते. फिनोलेक्स हा कारखाना रत्नागिरी तालुक्यात रनपार गोळप येथे असून तेथे प्लॅस्टीक करीता आवश्यक असणाऱ्या पावडरचे उत्पादन होते.

लोटे परशुराम येथे रासायनिक औद्योगिक समुह असून मे. घरडा केमिकल्स लि., मे. एक्सेल लि., मे. रॅलिज इंडिया लि., मे. वसिष्ठी डिटर्जंट लि., मे. यू.एस.एस व्हिर्टीमिन्स लि., मे. गुडलास नेरोलॅक लि. या नामांकित कंपन्या आहेत.

फळांचा राजा हापूस आंब्यापासून आमरस, आंबा पोळी, आंबा पन्हे, आंबा वडी, आंबा लोणचे कोकमपासून कोकम सरबत व कोकम आगळ काजुपासून काजूगर, काजूवडी, काजू टरफलापासून वंगणतेल इत्यादी फळप्रक्रिया उद्योग जिल्ह्यात कार्यरत असून त्यामध्ये रत्नागिरी येथे श्री. नाना भिडे यांचे योजक असोसिएट्स, मालगुंड येथे मे. केळकर कॅनिंग, पावस येथे देसाई प्रॉडक्ट, करंजारी येथे मे. मारको, वेळणेश्वर येथे मे. निर्मिती इम्पेक्स हे नामांकित उद्योग आहेत. यापैकी मे. निर्मिती इम्पेक्स हा उद्योग घटक शंभर टक्के निर्यातीभिमुख उद्योग आहे.

उद्योग क्षेत्रास जिल्ह्यात उपलब्ध असलेल्या पोषक वातावरणामुळे गेल्या काही वर्षांमध्ये मोठ्या प्रमाणावर औद्योगिक गुंतवणूक होऊ लागली आहे.

## ११. वाहतूक व दळणवळण:

सन २०२४-२५ अखेर जिल्ह्यातील एकूण रस्त्यांची लांबी (न.प.हद्दीतील रस्त्यांसह) १०,४८४ कि.मी. होती. त्यापैकी ८,४३७ कि.मी. डांबरी, १,३४१ कि.मी. खडीचा व ७०६ कि.मी. इतर माल वापरून तयार करण्यात आलेला होता.

सन २०२४-२५ मध्ये जिल्ह्यात नोंदणी झालेल्या वाहनांची संख्या ४,९३,३८३ असून दुचाकी वाहने ७१.२२ टक्के, मोटारी आणि स्टेशन वॅगन्स व जीप १४.३५ टक्के, टॅक्सी ०.१८ टक्के, तीन चाकी वाहने (रिक्षा) ४.४१ टक्के, प्रवासी बसेस ०.२३ टक्के व माल वाहतूक वाहने ९.३९ टक्के अशी वाहने आहेत. त्यापैकी डिझेलवर चालणारी १६.९१ टक्के व पेट्रोलवर चालणारी ७९.२२ टक्के व एल.पी.जी. वर चालणारी ३.८३ टक्के वाहने आहेत.

महाराष्ट्र राज्य परिवहन महामंडळाद्वारे जिल्ह्यात प्रवासी वाहतूक केली जाते. सन २०२४-२५ मध्ये ६३,२३८ कि.मी. लांबीच्या ९४९ मार्गावर ७३९ बसगाड्याद्वारे वाहतूक केली गेली आहे. या वाहतूकीपासून महामंडळाला या वर्षात रुपये ४०,६७६ लाख इतके उत्पन्न मिळाले. प्रत्येक दिवशी सरासरी २.८० लाख प्रवाशांची वाहतूक केली गेली व प्रत्येक प्रवाशामागे (दरदिवशी) रू.३९.८० इतके सरासरी उत्पन्न मिळाले.

## १२. शाळा, महाविद्यालये:

अ) शालेय शिक्षण- सन २०२४-२५ अखेर जिल्ह्यात २,५१६ प्राथमिक, ३०८ माध्यमिक १६७ उच्च माध्यमिक शाळा होत्या. प्राथमिक शाळेतील एकूण विद्यार्थ्यांपैकी ७२% विद्यार्थी स्थानिक स्वराज्य संस्थांमध्ये तर माध्यमिक शाळेतील ६५% विद्यार्थी खाजगी अनुदानित संस्थांमध्ये शिक्षण घेत होते.

प्राथमिक शाळेत प्रति शिक्षक विद्यार्थी संख्या १३ तर माध्यमिक व उच्च माध्यामिक संस्थांमध्ये हीच संख्या २६ एवढी होती.

ब) उच्च शिक्षण- सन २०२४-२५ च्या प्राप्त माहितीनुसार जिल्ह्यात सर्वसाधारण उच्च शिक्षणाची ६३ महाविद्यालये कार्यरत असून त्यामध्ये २६ हजार विद्यार्थी शिकत आहेत.

### १३. वैद्यकीय व सार्वजनिक आरोग्य:

सन २०२४-२५ अखेर जिल्ह्यात १३ रुग्णालये, २ विशेष रुग्णालये (कॅन्सर, टि.बी.इ.), ३ दवाखाने, ६६ प्रसूतीगृहे, ६८ प्राथमिक आरोग्य केंद्रे व ३७८ उपकेंद्रे कार्यरत आहेत. या संस्थांतील खाटांची संख्या १,१९२ इतकी असून संदर्भ वर्षात १,७३,१४० आंतररुग्ण व ३२,५७,००० बाह्य रुग्णांवर उपचार केले आहेत. प्राप्त झालेल्या अंतीम आकडेवारीनुसार सन २०२४-२५ मध्ये ११,४९९ जन्म व ११,२२४ मृत्यू नोंदले गेले आहेत.

कोविड-१९ महामारीच्या पार्श्वभूमीवर सन २०२४-२५ मध्ये जिल्ह्यामध्ये १२ राखीव रुग्णालयांमार्फत कोविड-१९ बाधित रुग्णांसाठी उपचार सुविधा उपलब्ध करून देणेत आल्या. कोविड-१९ बाधित रुग्णांसाठी जिल्ह्यामध्ये ४६ विलगीकरण खाटा तसेच संशयीत रुग्णांसाठी ६० विलगीकरण खाटांची सुविधा निर्माण करणेत आली आहे. कोविड-१९ बाधित रुग्णांसाठी राखीव रुग्णालये व आरोग्य केंद्रे मिळून एकूण ५१ व्हॅटीलेटर उपलब्ध करणेत आले आहेत.

### १४. जिल्हा उत्पन्न:

सन २०२३-२४ च्या चालू किंमतीनुसार जिल्ह्याचे स्थुल उत्पन्न रू.४८,७३० कोटी असून निव्वळ दरडोई उत्पन्न रू. २,७८,३२१ आहे. राज्याच्या एकूण सरासरी स्थुल उत्पन्नामध्ये जिल्ह्याचे स्थुल उत्पन्नाचा वाटा १.२० टक्के आहे.

जिल्हास्तरावरील उत्पन्नाचे अचूक अंदाज करण्यासाठी प्रदेशाला संचयीत करणारे उत्पन्न ही संकल्पना वापरणे योग्य असले तरी, जिल्हास्तरावरील आर्थिक उलाढालीचा परिणाम जिल्ह्यापुरताच मर्यादित राहत नसल्याने संबंधीत जिल्हाला बाहेरून प्राप्त होणारे व संबंधीत जिल्ह्यातून बाहेर जाणा-या उत्पन्नाचे मोजमाप करणे शक्य नसल्याने, सदर पद्धतीचा वापर करता येत नाही. त्यामुळे उत्पन्न स्रोत पद्धती (Income originating approach) या संकल्पनेचा अवलंब करून जिल्हास्तरावरील उत्पन्नाचे अंदाज तयार केलेले आहेत. जिल्हा उत्पन्नाचे अंदाज तयार करण्याकरीता लागणारी मुलभूत माहिती अजूनही समाधानकारकरीत्या उपलब्ध नाही. प्राथमिक क्षेत्राकरीता बहुतांश आकडेवारी उपलब्ध आहे. मात्र इतर क्षेत्राकरीता आकडेवारी अतिशय अल्पशा प्रमाणात उपलब्ध आहे. ज्या क्षेत्राकरीता जिल्हास्तरावरील आकडेवारी उपलब्ध नाही, त्या क्षेत्राकरीता जिल्हावार अनुरूप असे निर्देशांक वापरून त्या आधारे राज्यस्तरावरील उत्पन्नाची जिल्ह्यामध्ये विभागणी करण्यात आलेली आहे. आकडेवारीच्या उपलब्धतेचा अभाव, अनुरूप निर्देशांकाचा वापर तसेच पद्धतीमधील अंगभूत उणीवा या सर्वामुळे जिल्हा उत्पन्नाचे अचूक अंदाज बांधण्यामध्ये मर्यादा येत असल्याने, हे अंदाज ढोबळ मानाने जिल्ह्यातील उत्पन्नाची पातळी आजमाविण्याकरीता वापरावेत. या प्रकाशनात प्रकाशीत केलेले जिल्हा उत्पन्नाचे अंदाज वापरताना वरील मर्यादा लक्षात घेणे आवश्यक आहे.

**१५. धार्मिक व पर्यटन स्थळे:**

पर्यटन विकासाला चालना देण्यासाठी शासनाच्या गृह विभागाकडील दिनांक ८ नोव्हेंबर, १९९६ रोजीच्या शासन निर्णयान्वये राज्यातील नागरी व ग्रामीण भागातील अनेक प्रसिध्द यात्रास्थळे, ऐतिहासिक, सांस्कृतिक, निसर्गरम्य स्थळे इत्यादी पर्यटनाच्यादृष्टिने विकसित करण्यासाठी निर्णय झालेला आहे. त्याप्रमाणे अशा स्थळांचे “अ”, “ब” आणि “क” अशा तीन वर्गांमध्ये वर्गीकरण करण्यात आले आहे त्यानुसार सद्यःस्थितीत रत्नागिरी जिल्ह्यात खालीलप्रमाणे वर्गनिहाय पर्यटनस्थळे आहेत.

वर्ग	तालुका	पर्यटन स्थळाचे नांव	एकूण
अ	-	-	००
		<b>एकूण अ वर्ग</b>	<b>००</b>
ब	रत्नागिरी	थिबा पॅलेस, पावस, गणपतीपुळे	०३
	लांजा	माचाळ	०१
	दापोली	पन्हाळेकाझी	०१
	गुहागर	वेळणेश्वर	०१
		<b>एकूण ब वर्ग</b>	<b>०६</b>
क	मंडणगड	देवाचा डोंगर, मंडणगड किल्ला, बाणकोट गड, आंबडवे.	०४
	दापोली	केळशी, पाजपंढरी, आंजर्ला, पन्हाळेदुर्ग गड, पालगड, सुवर्णदुर्ग (हर्णे) गड, कनकदुर्ग, फत्तेगड, गोवा किल्ला, उन्हवरे, मुरूड, दापोली येथील लेण्या, कर्दे, लाडघर, दाभोळ गांव, वणंद गांव.	१६
	खेड	चोरवणे, कटेल, वाडीबेलदार, सोनगांव, फुरूस, महिपतगड, सुमारगड, रसाळगड, पालदुर्ग गड, रघुवीर घाट, खेड येथील लेण्या, भरणे येथील श्री. काळकाई मंदिर, कांदोशी गावालगतचा निरीबजी धबधबा परिसर	१३
	चिपळूण	अनारी, दळवटणे, गांधारेश्वर, अडरे, गोवळकोटगड, कोळकेवाडी दुर्ग, भैरवगड, परशुराम मंदिर, डेरवण, सवतसडा, मौजे तुरंबव येथील ऐतिहासिक शारदादेवी मंदिर, टेरव येथील श्री.कुलस्वामीभवानी वाघजाई देवस्थान, गोवळकोट येथील श्री.देवी करंजेश्वरी मंदिर परिसर, पांडव कालीन लेणी/पीर बाबा दर्गा.	१४
	गुहागर	गुहागर, हेदवी, अंजनवेल गड, विजयगड, मोडका आगार, बुधल येथील दुर्गादेवी मंदिर परिसर, कोतळुक, वरवेली, साखरी आगार, शिरगांव	१०
	संगमेश्वर	तळवडे टिकळेश्वर, भवनागड, प्रचितगड, महिपतगड, संगमेश्वर कसबा परीसर, मार्लेश्वर, कडवई.	०७
	लांजा	मठ, साटवली गढी, मौजे कोट येथील झाशीची राणी लक्ष्मीबाई स्मारक, बापेरे झोरेवाडी नजीक गंगुची बाऊल	०४
	रत्नागिरी	मांडवी, हातीस, रत्नागिरी शहर, रत्नदुर्ग गड, जयगड, पूर्णगड, मालगुंड, निरूळ, निवळी धबधबा, भाटे समुद्र किनारा, काळबादेवी येथील देवी कालीका मंदिर परिसर व समुद्र किनारा, शिळ धरण, पानवल धबधबा, गावखडी परिसर	१४
	राजापूर	रानतळे, धोपेश्वर, चुनाकोळवण, आंबोळगड, यशवंतगड, राजापूर गढी, राजापूर येथील गंगातीर्थ व गरम पाण्याचा कुंड, राजापूर तालुक्यातील कातळशिल्प, मौजे सौंदळ, घागवाडी येथील ओझरचा धबधबा	०९
			<b>एकूण ब वर्ग</b>
		<b>एकूण अ+ब+क</b>	<b>९७</b>

“अ” वर्ग व “ब” वर्ग पर्यटन स्थळांचा विकास राज्य शासनाकडून प्राप्त होणा-या अर्थसंकल्पीय तरतूदीमधून केला जातो. तसेच, जिल्हास्तरावर स्थानिक महत्व असलेल्या ठिकाणांचा “क” वर्गीय पर्यटन स्थळांमध्ये जिल्हा नियोजन समितीच्या मान्यतेने समावेश केला जातो. सदर पर्यटन स्थळांचा विकास जिल्हा वार्षिक योजनेतर्गत उपलब्ध केलेल्या तरतूदीमधून केला जातो.

रत्नागिरी जिल्ह्यातील काही महत्वाची पर्यटन स्थळे खालीलप्रमाणे आहेत.

- १) **गणपतीपुळे:** रत्नागिरीपासून साधारणपणे ४० कि.मी. अंतरावर असलेले गणपतीपुळे हे श्रीगणपतीचे जागृत देवस्थान म्हणून ओळखले जाते. विस्तीर्ण समुद्रकिनारा आणि पर्यटनाच्या विविध सोयींमुळे इथे येणा-या भक्तांची तसेच पर्यटकांची संख्या मोठी असते. मालगुंड हे कवी केशवसुतांचे जन्मस्थान गणपतीपुळेपासून जवळ आहे. तिथे कवी केशवसुतांचे स्मारक उभारण्यात आले आहे.
- २) **आंबडवे येथील डॉ. बाबासाहेब आंबेडकर यांचे स्मारक:** भारतीय घटनेचे शिल्पकार भारतरत्न डॉ. बाबासाहेब आंबेडकर यांचे आंबडवे हे मूळ गांव आहे. ते मंडणगडपासून १३ कि.मी. अंतरावर असून येथे डॉ. आंबेडकर यांच्या मूळ घराचे स्मारकात रुपांतर करण्यात आले आहे. याठिकाणी डॉ. बाबासाहेबांचे राष्ट्रीय स्मारक उभारण्यात येत आहे.
- ३) **लोकमान्य टिळकांचे जन्मस्थान:** लोकमान्य टिळकांचे जन्मस्थान असलेले घर रत्नागिरी शहरातच आहे. हे जन्मस्थान शासनाने राष्ट्रीय स्मारक म्हणून जतन केले आहे. लोकमान्यांचे वडील शिक्षक म्हणून नोकरीला असताना टिळक आळीत श्रीमती इंदिराबाई गोरे यांच्या वाड्यात ते भाड्याने राहत होते. तेथेच लोकमान्यांचा जन्म २३ जुलै, १८५६ रोजी झाला. सन १८५६ ते सन १८६६ पर्यंत लोकमान्य टिळक येथे राहत होते.
- ४) **थिबापॅलेस:** थिबा पॅलेस हा रत्नागिरी शहरातील राजवाडा म्हणून ओळखला जातो. हा राजवाडा ब्रिटीशांनी बांधला. सन १८८५ साली ब्रिटीशांनी ब्रम्हदेशाच्या थिबा राजास अटक करून याच पॅलेसमध्ये नजरकैदेत ठेवले होते. पॅगोडा पध्दतीचे उतरते छप्पर असलेला हा पॅलेस तीन मजली आहे.
- ५) **पतितपावन मंदिर:** अस्पृश्यता निवारण आणि सामाजिक समतेच्या लढ्यातील महत्वाचं ठरलेले पतितपावन मंदिर रत्नागिरी शहरात आहे. रत्नागिरीतील भागोजी शेठ कीर यांच्या सहकार्यानं वीर सावरकरांनी हे मंदिर बांधले. सन १९२९ मध्ये बांधलेल्या आणि तत्कालीन अस्पृश्य बांधवांसाठी खुले झालेले हे देशातील पहिले मंदिर आहे. सवर्ण आणि तत्कालीन अस्पृश्य बांधवांनी याच मंदिरात सहभोजन केल्याची इतिहासात नोंद आहे. रत्नागिरीच्या पुरोगामीत्वाचं हे उदाहरण आहे.
- ६) **स्वामी स्वरूपानंद आश्रम:** स्वामी स्वरूपानंद यांचे आश्रम असलेले पावस हे रत्नागिरी पासून केवळ १५ कि.मी. अंतरावर आहे. पन्हाळे काझी येथील २९ लेणी देखील पर्यटकांचे आकर्षण आहेत.
- ७) **कसबा संगमेश्वर:** मुंबई-गोवा महामार्गावरील शास्त्री आणि सोनवी या दोन नद्यांच्या संगमावर वसलेले गांव म्हणजे संगमेश्वर. संगमेश्वरच्या कसबा भागाला ऐतिहासिक आणि पौराणिक महत्व आहे. या भागात पांडवांनी सुमारे ३६० मंदिरे बांधल्याची आख्यायिका आहे. त्यापैकी कर्णेश्वर मंदिर हे एक प्रमुख मंदिर आहे. चालुक्य घराण्यातील कर्ण राज्याने बांधलेले कर्णेश्वराचे हे हेमाडपंथी मंदिर पुरातन असून महाशिवरात्रीला येथे मोठी यात्रा भरते. या मंदिराजवळच सरदेसाईचा वाडा असून या

वाड्यात छत्रपती संभाजीराजे कलुशा कबजीसह असतांना औरंगजेबाने त्यांना अटक करून त्यांचा निर्घृण छळ व हत्या केली. संभाजी महाराजांनी येथे हौतात्म्य पत्करले या ठिकाणी त्यांचा पुतळा व स्मारक उभारण्यात आले आहे.

- ८) **हेदवी येथील श्रीगणपती मंदिर:** गुहागरपासून सुमारे १८ किलोमीटर अंतरावर हेदवी या गावी पेशवे काळातील श्रीगणपतीचे प्रसिध्द मंदिर आहे. मंदिरातील मुर्ती “श्री दशभुजा लक्ष्मीगणेश” नावाने ओळखली जाते. या ठिकाणी माघी चतुर्थीला मोठी यात्रा भरते.
- ९) **आडिवरे येथील महाकाली मंदिर व राजापूरची गंगा:** राजापूरपासून सुमारे ३० किलोमीटर अंतरावर आडिवरे येथे श्रीमहाकालीचे पुरातन मंदिर आहे. आडिवरे येथे शिलाहार राजाची सत्ता असताना आडिवरे ही भरभराटीस आलेली बाजारपेठ होती. नवरात्रात येथे मोठी यात्रा भरते. राजापूर तालुक्यातील राजापूरची दर तीन वर्षांनी येणारी गंगाही प्रसिध्द आहे. या ठिकाणाला गंगा तिर्थ असे संबोधले जाते. जवळच उन्हाळे हे गरम पाण्याचे झरे असलेले ठिकाण आहे. राजापूर जवळच धूतपापेश्वराचे पुरातन मंदिर आहे.
- १०) **श्री क्षेत्र परशुराम मंदिर:** विष्णूचा सहावा अवतार म्हणून ओळखल्या जाणा-या परशुरामाचे प्राचीन मंदिर चिपळूणपासून १२ किलोमीटर अंतरावर आहे. मुंबई-गोवा महामार्गावर चिपळूणच्या अलीकडे डाव्या बाजूला डोंगरावर जाणारा रस्ता आहे. मंदिराच्या गाभा-यात बह्मा, विष्णू आणि महेशाच्या मुर्ती आहेत. मंदिराच्या दुस-या गाभा-यात श्री परशुरामांचा पलंग असून त्यावर श्रींच्या पादुका ठेवण्यात आलेल्या आहेत. या मंदिराच्या बाजूलाच परशुरामाने बाण मारून निर्माण केलेला बाणगंगा तलाव आहे.
- ११) **श्रीक्षेत्र मालेश्वर:** संगमेश्वर तालुक्यात देवरुखपासून १८ किलोमीटर अंतरावर सह्याद्रीच्या निसर्गरम्य द-याखो-यात वसलेले श्रीक्षेत्र मालेश्वर हे श्री शंकराचे देवस्थान म्हणून ओळखले जाते. डोंगराला वळसा घालून उंच कड्यावर गेल्यावर एका गुहेत हे देवस्थान आहे. मकर संक्रांतीला येथे मोठी यात्रा भरते. या डोंगरावर एक मोठा धबधबा असून त्याखाली स्नान करण्यासाठी भाविकांची खूप गर्दी असते. पावसाळ्यात डोंगरावरून कोसळणा-या धबधब्यांची शोभा अवर्णनीय असते. हिरवागार परिसर आणि विविध पक्ष्यांच्या सहवासात पायवाटेवरून चालताना थकवा जाणवत नाही.
- १२) **श्रीक्षेत्र वेळणेश्वर:** वेळणेश्वर येथील प्रसिध्द महादेव मंदिराला १२०० वर्षांचा प्राचीन वारसा आहे. वेळणेश्वरला नितळ व सुरक्षित समुद्रकिनारा लाभलेला आहे.



जिल्हा सामाजिक व आर्थिक समालोचन - २०२५

दृष्टीक्षेपात जिल्हा

अ.क्र.	बाब	परिमाण	जिल्हा	महाराष्ट्र
(१)	(२)	(३)	(४)	(५)
एक	प्राकृतिक रचना			
१	भौगोलिक स्थान			
१.१	उत्तर अक्षांश	अंश	१६.३०-१८.०४	१६.४-२२.१
१.२	पूर्व रेखांश	अंश	७३.०२-७३.५२	७२.६-८०.९
१.३	क्षेत्रफळ	हजार चौ. कि. मी	८.२१	३०८
२	प्रशासकीय रचना		२०११	२०११
२.१	तालुके	संख्या	९	३५५ \$
२.२	शहरे (गणना शहरांसह)	संख्या	१६	५३४
२.३	वस्ती असलेली गावे	संख्या	१,५३१	४०,९५९
२.४	वस्ती नसलेली गावे	संख्या	६	२,७०६
\$ मुंबई शहर व मुंबई उपनगर जिल्हयांमधील ३ तालुके वगळून				
दोन	स्थानिक स्वराज्य संस्था		२०२४-२५	२०२४-२५ *
१	महानगरपालिका	संख्या	०	२९
२	नगरपरिषदा	संख्या	४	२४७
३	नगरपंचायत	संख्या	५	१४७
४	कटकमंडळे	संख्या	०	७
५	पंचायत समित्या	संख्या	९	३५१
६	ग्रामपंचायती	संख्या	८४७	२७,७८२
* राज्य निवडणुक आयोग यांच्या अहवालानुसार				
तीन	लोकसंख्या		२०११	२०११
१	ग्रामीण	हजार	१,३५१	६१,५५६
२	नागरी	हजार	२६४	५०,८१८
३	एकूण	हजार	१,६१५	१,१२,३७४
४	पुरुष	हजार	७६१	५८,२४३
५	स्त्रिया	हजार	८५४	५४,१३१
६	स्त्री- पुरुष प्रमाण (स्त्रिया प्रती हजार पुरुष)	संख्या	१,१२२	९२९
७	अनुसूचित जातींची लोकसंख्या	हजार	६७	१३,२७६
७.१	एकूण लोकसंख्येशी प्रमाण	टक्के	४.१५	११.८
८	अनुसूचित जमातींची लोकसंख्या	हजार	२०	१०,५१०
८.१	एकूण लोकसंख्येशी प्रमाण	टक्के	१.२६	९.४
९	लोकसंख्येची घनता (प्रति चौ.कि.मी.)	संख्या	१९८	३६५
१०	साक्षरतेचे प्रमाण			
१०.१	ग्रामीण	टक्के	८०.१३	७७.०१
१०.२	नागरी	टक्के	९२.७५	८८.६९
१०.३	एकूण	टक्के	८२.१८	८२.३४
१०.४	पुरुष	टक्के	९०.९३	८८.३८
१०.५	स्त्रिया	टक्के	७४.५३	७५.८७
१०.६	साक्षरतेमध्ये महाराष्ट्राचा देशात क्रमांक	क्रम संख्या	अकरा	बारा
११	दारिद्र्य रेषेखालील ग्रामीण कुटुंबे	लाख	१.२१	४५.१९

जिल्हा सामाजिक व आर्थिक समालोचन - २०२५

दृष्टीक्षेपात जिल्हा

अ.क्र.	बाब	परिमाण	जिल्हा	महाराष्ट्र
(१)	(२)	(३)	(४)	(५)
<b>चार</b>	<b>जिल्हा उत्पन्न अंदाज</b>			
<b>१</b>	<b>चालू किंमतीनुसार</b>		<b>२०२३-२४<sup>+</sup></b>	<b>२०२३-२४<sup>+</sup></b>
१.१	एकूण उत्पन्न (स्थूल)	₹ कोटी	४८,७३०	४०५५८४७
१.२	दरडोई उत्पन्न (स्थूल)	₹	२७८,३२१	३१९४७४
१.३	एकूण उत्पन्न (निव्वळ)	₹ कोटी	४२,९६९	३५३७९६८
१.४	दरडोई उत्पन्न (निव्वळ)	₹	२४५,४२१	२७८६८१
<b>२.</b>	<b>स्थिर (२०११-१२) किंमतीनुसार</b>		<b>२०२३-२४</b>	<b>२०२३-२४</b>
२.१	एकूण उत्पन्न (स्थूल)	₹ कोटी	२८,४८३	२४३५२५९
२.२	दरडोई उत्पन्न (स्थूल)	₹	१६२,६८१	१९१८२२
२.३	एकूण उत्पन्न (निव्वळ)	₹ कोटी	२४,८६८	२१०७५९७
२.४	दरडोई उत्पन्न (निव्वळ)	₹	१४२,०३२	१६६०१३
<b>+ पहिले सुधारित अंदाज</b>				
<b>पाच</b>	<b>वित्तीय समावेश</b>			
<b>१</b>	<b>प्रधानमंत्री जनधन योजना</b>		<b>२०२४-२५</b>	<b>२०२४-२५</b>
१.१	उघडण्यात आलेली एकूण खाती	संख्या	३९५,४०४	३६३९२४२४
१.२	देण्यात आलेली एकूण रूपे कार्ड	संख्या	२४६,४१७	२५६१५४४१
१.३	किमान शिल्कीची मर्यादा नसलेली खाती	संख्या	३८,७१२	२८६७३४८
१.४	एकूण ठेवी	₹ लाख	८१,९६१	१८०१०५३
<b>२</b>	<b>प्रधानमंत्री मुद्रा योजना</b>		<b>२०२४-२५</b>	<b>२०२४-२५</b>
<b>२.१</b>	<b>शिशु</b>			
१	मंजूर कर्ज	₹ कोटी	४६	८८८०.५२
२	वितरीत कर्ज	₹ कोटी	४५	८८५७.५६
३	लाभार्थी	संख्या	११,९८८	२४६०२०८
<b>२.२</b>	<b>किशोर</b>			
१	मंजूर कर्ज	₹ कोटी	२१७	२२०२७.२८
२	वितरीत कर्ज	₹ कोटी	२०८	२१७६२.८५
३	लाभार्थी	संख्या	१३,२६३	१७८०७६६
<b>२.३</b>	<b>तरुण</b>			
१	मंजूर कर्ज	₹ कोटी	२२०	२०४०४.१
२	वितरीत कर्ज	₹ कोटी	२१३	२०१४१.६१
३	लाभार्थी	संख्या	२,८०२	२२१८१७
	<b>एकूण</b>			
१	मंजूर कर्ज	₹ कोटी	४८४	५१३११.९
२	वितरीत कर्ज	₹ कोटी	४६६	५०७६२.०२
३	लाभार्थी	संख्या	२८,०५३	४४६२७९१
<b>^ तरुण व तरुण प्लस एकत्रित माहिती तरुण आणि तरुण प्लस यांची एकत्रित माहिती तरुण या घटकांतर्गत घेण्यात आलेली आहे.</b>				
<b>सहा</b>	<b>कृषि</b>		<b>२०२३-२४*</b>	<b>२०२४-२५*</b>
१	भौगोलिक क्षेत्र	हजार हेक्टर	८१६	३०७५८.२

**जिल्हा सामाजिक व आर्थिक समालोचन - २०२५**  
**दृष्टीक्षेपात जिल्हा**

अ.क्र.	बाब	परिमाण	जिल्हा	महाराष्ट्र
(१)	(२)	(३)	(४)	(५)
२	वनक्षेत्र	हजार हेक्टर	६	५१६२.९
३	वनक्षेत्राचे भौगोलिक क्षेत्राशी प्रमाण	टक्के	०.७४	१६.७८
४	शेतीला उपलब्ध नसलेली जमीन		२०२३-२४*	२०२३-२४*
४.१	बिगर- शेती वापराखालील जमीन	हजार हेक्टर	१५	१७७२
४.२	पडीत आणि लागवाडीलायक नसलेली जमीन	हजार हेक्टर	१३७	१९८४.९
४.३	एकूण	हजार हेक्टर	१५२	३७५६.९
५	पडीत जमिनीव्यतिरिक्त लागवड न केलेली इतर जमीन		२०२३-२४*	२०२३-२४*
५.१	कायमची कुरणे व चराडु कुरणे	हजार हेक्टर	उ. ना.	१४४९.२
५.२	झाडे-झुडपांखालील	हजार हेक्टर	उ. ना.	२७६.१
५.३	लागवडीलायक परंतु पडीत	हजार हेक्टर	उ. ना.	१०११.२
६	पडीत जमीन		२०२३-२४*	२०२३-२४*
६.१	चालू पड	हजार हेक्टर	२९	१५२९.६
६.२	इतर पड	हजार हेक्टर	१४२	१२१७.५
७	पिकांखालील क्षेत्र		२०२४-२५	२०२३-२४*
७.१	निव्वळ पेरणी क्षेत्र	हजार हेक्टर	२३२	१६३५४.३
७.२	दुसोटा /तिसोटा क्षेत्र	हजार हेक्टर	६	८३१३.१
७.३	एकूण पिकांखालील क्षेत्र	हजार हेक्टर	२३८	२४६६६७.३
*अस्थायी				
८	ओलिताखालील क्षेत्र / सिंचनाखालील क्षेत्र			
८.१	निव्वळ ओलित क्षेत्र	हजार हेक्टर	८	उ.ना
८.२	एकूण ओलित क्षेत्र	हजार हेक्टर	१७	उ.ना
९	महत्वाच्या पिकांखालील क्षेत्र		२०२४-२५	२०२४-२५ *
९.१	तृणधान्ये	हजार हेक्टर	४४	६९५३.०८७
९.२	कडधान्ये	हजार हेक्टर	३	४९७९.०९
९.३	तेलबिया	हजार हेक्टर	०.३३	३११.९७
९.४	ऊस(तोडणीक्षेत्र)	हजार हेक्टर	०.०४	११६७.०४३
९.५	कापूस (रुई)	हजार हेक्टर	०	३९६३.०४२
			ऑक्टोबर, २०२४	२०२४-२५
१	पर्जन्य (सरासरी)	मि.मी.	३,५८८	१०७५.३
१.१	वहितीचे क्षेत्र		२०१५-१६	२०१५-१६
११.१	क्षेत्र २ हेक्टरपेक्षा कमी	हजार हेक्टर	१९८	९,२२०
११.२	क्षेत्र २ ते १० हेक्टर	हजार हेक्टर	३१९	१०,१२५
११.३	क्षेत्र १० हेक्टरपेक्षा जास्त	हजार हेक्टर	८०	१,१६२
* तृतीय पुर्वानुमानानुसार				

जिल्हा सामाजिक व आर्थिक समालोचन - २०२५

दृष्टीक्षेपात जिल्हा

अ.क्र.	बाब	परिमाण	जिल्हा	महाराष्ट्र
(१)	(२)	(३)	(४)	(५)
सात	अंशतः व पूर्णतःसिंचन क्षमता निर्माण झालेले पाटबंधारे प्रकल्प व त्यांखालील क्षेत्र		२०२४-२५	२०२२-२३
१	मोठे पाटबंधारे प्रकल्प (मध्यम पाटबंधारे प्रकल्पांसह)	संख्या	४	८६
१.१	लाभक्षेत्र (निर्मित सिंचन क्षमता) (मध्यम पाटबंधारे प्रकल्पांसह)	हजार हेक्टर	२५	३,१९४
२	मध्यम पाटबंधारे प्रकल्प	संख्या	४	२९८
२.१	लाभक्षेत्र (निर्मित सिंचन क्षमता)	हजार हेक्टर	२५	१,०००
३	लघु पाटबंधारे प्रकल्प (राज्यक्षेत्र)	संख्या	५३	३,३१३
३.१	इलाभक्षेत्र (निर्मित सिंचन क्षमता)	हजार हेक्टर	३१	१,३६७
४	लाभ क्षेत्रातील विहिरींद्वारे सन २०१९-२० मधील सिंचन क्षेत्र	हजार हेक्टर	२	१,३८६*
<b>*अस्थायी</b>				
<b>आठ</b>	<b>पशुसंवर्धन</b>		<b>२०१९</b>	<b>२०१९</b>
१	एकूण पशुधन	हजार	३१६	३३,०८०*
२	गो जातीय	हजार	२३५	१३,९९३
३	महिषवर्गीय	हजार	४१	५,६०४
४	मेंढ्या व शेळ्या	हजार	३९	१३,२८५
५	कुक्कुटादी पक्षी	हजार	८६०	७४,२९८ <sup>@</sup>
६	एकूण दुग्ध उत्पादन	हजार लिटर	७,१५६	१५,०४२
<b>*इतर पशुधनासह (इतर पशुधन या बाबीमध्ये डुकरे, घोडे व शिंगरे, खेचरे, उंट व गाढवे यांचा समावेश करण्यात आला आहे.)</b>				
<b>@कुक्कुटादी पक्षी यामध्ये टर्की, क्वेल व इतर कुक्कुटपक्षी यांचाही समावेश करण्यात आला आहे.</b>				
<b>^एकूण कुक्कुटादी पक्षी यांच्या संख्येमध्ये पोल्ट्रीफार्म मधील पक्षी समाविष्ट आहेत.</b>				
<b>नऊ</b>	<b>सहकार क्षेत्र</b>		<b>२०२४-२५</b>	<b>२०२३-२४</b>
१	सहकारी संस्था	संख्या	३,३४५	२२२,१५४
२	प्राथमिक कृषि सहकारी पतसंस्था	संख्या	३४८	२०,९६२
२.१	सभासद संख्या	हजार	३९२	६०,०००
२.२	दिलेली कर्जे	₹ लाख	५,५६६	१,८६०,७९०
२.३	येणे कर्जे	₹ लाख	६,०३०	२,१५७,४३०
३	सहकारी दुग्धसंस्था (संदर्भ वर्ष ३१ मार्च, २०२५ अखेर)	संख्या	८७	१३,६३५
<b>दहा</b>	<b>वीज</b>		<b>२०२४-२५</b>	<b>मार्च, २०२४</b>
१	विद्युतीकरण झालेली गावे	संख्या	१,५४२	४१,९२३*
२	वीज पुरवठा केलेले कृषी पंप संच	हजार	२१	४,८६९
<b>* अमरावती जिल्ह्यातील ५ गावे पुनर्वसित झाली आहेत.</b>				
३	विजेचा वापर		<b>२०२४-२५</b>	<b>२०२४-२५</b>
३.१	घरगुती	दशलक्ष कि.वॅ.तास	३७६	३७,२११

**जिल्हा सामाजिक व आर्थिक समालोचन - २०२५**  
**दृष्टीक्षेपात जिल्हा**

अ.क्र.	बाब	परिमाण	जिल्हा	महाराष्ट्र
(१)	(२)	(३)	(४)	(५)
३.२	वाणिज्यिक	दशलक्ष कि.वॅ.तास	९३	१६,३०२
३.३	औद्योगिक	दशलक्ष कि.वॅ.तास	४४५	६५,४५९
३.४	कृषि	दशलक्ष कि.वॅ.तास	१९	३८,४२८
३.५	इतर (रेल्वे, सार्व. पाणी पुरवठा, सार्व. दिवाबत्ती व संकीर्ण)	दशलक्ष कि.वॅ.तास	८४	८,८२५
३.६	एकूण	दशलक्ष कि.वॅ.तास	१,०१७	१६६,२२५ \$
<b>अकरा</b>	<b>परिवहन व दळणवळण</b>		<b>२०२४-२५</b>	<b>३१ मार्च, २०२४</b>
१	रेल्वे मार्गांची एकूण लांबी	कि.मी.	१९४	६,३११*
* कोकण रेल्वेच्या ३८१ किमी लांबीसह				
२	रस्त्यांनी जोडलेली गावे		२०२४-२५	३१ मार्च, २०२१*
२.१	बारमाही	संख्या	१,५३३	४०,१२२
* अस्थायी				
३	रस्त्यांची लांबी (पृष्ठांकित)		२०२४-२५	२०२४-२५
३.१	राष्ट्रीय महामार्ग	कि.मी.	२७७	१८,३६६
३.२	राज्य महामार्ग (प्रमुख राज्य महामार्गासह)	कि.मी.	१,०५१	३३,६१४
३.३	प्रमुख जिल्हामार्ग	कि.मी.	२,१७७	७४,१७८
३.४	इतर जिल्हामार्ग	कि.मी.	१,४५८	४३,२२९
३.५	ग्रामीण रस्ते	कि.मी.	५,५२२	१५९,१३९
३.६	एकूण	कि.मी.	१०,४८४	३२८,५२६
<b>बारा</b>	<b>नोंदणीकृत कारखाने व रोजगार</b>		<b>२०२४-२५</b>	<b>२०२४-२५</b>
१	नोंदणीकृत कारखाने	संख्या	४०६	३९,५४१
२	नोंदणीकृत चालू कारखाने	संख्या	३८०	३८,२५०
२.१	त्यांतील कामगार	संख्या	३३,१०१	३,४७४,२६०
			<b>२०२४-२५</b>	<b>३१ मार्च, २०२४</b>
३	नोंदणीकृत सहकारी साखर कारखाने	संख्या	०	१७२
३.१	साखरेचे उत्पादन	लाख मे. टन	०	११०.१८
			<b>२०२४-२५</b>	<b>३१ मार्च, २०२४</b>
४	सहकारी सूत गिरण्या	संख्या	०	२१२
<b>तेरा</b>	<b>शासकीय कर्मचाऱ्यांचा सर्वकष माहितीकोष (०१ जुलै, २०२४ रोजी भरलेली पदे)</b>		<b>१ जुलै, २०२४</b>	<b>१ जुलै, २०२४</b>
१	शासकीय	हजार	१२	७२४
<b>चौदा</b>	<b>शिक्षण क्षेत्र</b>		<b>२०२४-२५</b>	<b>२०२४-२५</b>
१.	<b>प्राथमिक शिक्षण (१ ते ८ वी)</b>		<b>२०२४-२५</b>	<b>२०२४-२५</b>
१.१	एकूण शाळा	संख्या	२,५१६	१०४,४९९
१.२	विद्यार्थी	हजार	८५	१४,५०१

जिल्हा सामाजिक व आर्थिक समालोचन - २०२५

दृष्टीक्षेपात जिल्हा

अ.क्र.	बाब	परिमाण	जिल्हा	महाराष्ट्र
(१)	(२)	(३)	(४)	(५)
१.३	शिक्षक	हजार	७	४९१
१.४	विद्यार्थी-शिक्षक प्रमाण	संख्या	१३	३०
<b>२.</b>	<b>माध्यमिक व उच्च माध्यमिक शिक्षण (९ ते १२)</b>			
१.१	एकूण शाळा	संख्या	४७५	२८,९८६
१.२	विद्यार्थी	हजार	१२२	६,३६२
१.३	शिक्षक	हजार	५	२४६
१.४	विद्यार्थी-शिक्षक प्रमाण	संख्या	२६	२६
<b>३</b>	<b>उच्च शिक्षण</b>		<b>२०२४-२५</b>	<b>२०२४-२५</b>
३.१	संस्था	संख्या	६३	४,२८८
३.२	एकूण विद्यार्थी	हजार	२६	१,०४०
<b>४</b>	<b>तांत्रिक व व्यवसाय शिक्षण</b>		<b>२०२४-२५</b>	<b>२०२४-२५</b>
४.१	व्यवसाय पदवी शिक्षण संस्था	संख्या	१९	१००७
४.१	प्रवेश क्षमता	संख्या	२,३३०	२१०,२६६
४.२	व्यवसाय पदविका शिक्षण संस्था	संख्या	५	१०८२
४.२	प्रवेश क्षमता	संख्या	१,५०६	१५४९८७
४.३	शासकीय औद्योगिक प्रशिक्षण संस्था	संख्या	१०	४१९
४.३	प्रवेश क्षमता	संख्या	२,०५९	९३,५३६
४.४	अशासकीय औद्योगिक प्रशिक्षण संस्था (विना अनुदानित )	संख्या	६	५८८
४.४	प्रवेश क्षमता	संख्या	४६१	५९,५२४
<b>पंधरा</b>	<b>सार्वजनिक आरोग्य</b>		<b>२०२४-२५</b>	<b>डिसेंबर, २०२४<sup>#</sup></b>
१	रुग्णालये	संख्या	१३	५१७
२	दवाखाने	संख्या	३	८५१
३	प्राथमिक आरोग्य केंद्रे	संख्या	६८	१,९३६
४	प्राथमिक आरोग्य उपकेंद्रे	संख्या	३७८	१०,७६५
५	प्राथमिक आरोग्य पथके	संख्या	०	१२१
# सदर माहितीमध्ये फक्त शासकीय आरोग्य संस्थांच्याच माहितीचा समावेश आहे.				
<b>सोळा</b>	<b>आदिवासी कल्याणकारी योजना</b>		<b>२०२४-२५</b>	<b>२०२४-२५</b>
१	आदिवासी आश्रमशाळा (शासकीय व अनुदानित )	संख्या	२	१,०५१
२	त्यांतील विद्यार्थी	संख्या	४९१	४५६,४४७
<b>सतरा</b>	<b>मागासवर्गीयांसाठी कल्याणकारी योजना</b>		<b>२०२४-२५</b>	<b>२०२४-२५</b>
१	मागासवर्गीयांसाठी वसतिगृहे (शासकीय व अनुदानित )	संख्या	३३	२,८२९
२	त्यांतील विद्यार्थी	संख्या	१,१९५	१४२,१२५
<b>अठरा</b>	<b>सार्वजनिक वितरण व्यवस्था</b>		<b>२०२४-२५</b>	<b>जून, २०२४ अखेर</b>
१	रास्त भावाची दुकाने	संख्या	९५२	५१,६७३
२	पुरविलेला एकूण साठा		<b>२०२४-२५</b>	<b>ऑक्टोबर, २०२४</b>
२.१	गहू	लाख टन	१९,५८९	१३८०२

जिल्हा सामाजिक व आर्थिक समालोचन - २०२५  
दृष्टीक्षेपात जिल्हा

अ.क्र.	बाब	परिमाण	जिल्हा	महाराष्ट्र
(१)	(२)	(३)	(४)	(५)
२.२	तांदूळ	लाख टन	५०,०४२	२४४०२
			२०२४-२५	ऑक्टोबर, २०२४
३	शासकीय गोदामे	संख्या	४७	१,१८६
४	साठवण क्षमता	हजार टन	२२,०७०	८३४,७६०

\*\*\*



### ३. जिल्हा योजनेचा आढावा

#### १) जिल्हा वार्षिक योजना सन २०२३-२४

सन २०२३-२४ मध्ये रत्नागिरी जिल्ह्यासाठी जिल्हा वार्षिक योजना (सर्वसाधारण, अनुसूचित जाती घटक कार्यक्रम, आदिवासी घटक कार्यक्रम) अंतर्गत खालीलप्रमाणे एकूण **रु.३२०१२.४७ लाख** इतकी तरतूद प्राप्त झाली होती. सदर तरतूदीपैकी **रु.३२०१२.४२ लाख** इतका खर्च झाला असून खर्चाची टक्केवारी **१००.००%** इतकी आहे.

(रूपये लाखात)

अ.क्र.	योजना	मंजूर तरतूद	झालेला खर्च	खर्चाची टक्केवारी
(१)	(२)	(३)	(४)	(५)
१	जिल्हा वार्षिक योजना (सर्वसाधारण)	३००००.०१	३००००.०१	१००.००%
२	अनुसूचित जाती घटक कार्यक्रम	१९००.००	१९००.००	१००.००%
३	आदिवासी घटक कार्यक्रम (आदिवासी उपयोजना क्षेत्राबाहेरील कार्यक्रमांकरीता)	११२.४६	११२.४१	९९.९६%
	<b>एकूण</b>	<b>३२०१२.४७</b>	<b>३२०१२.४२</b>	<b>१००.००%</b>

#### २) जिल्हा वार्षिक योजना सन २०२४-२५

सन २०२४-२५ मध्ये रत्नागिरी जिल्ह्यासाठी जिल्हा वार्षिक योजना (सर्वसाधारण, अनुसूचित जाती घटक कार्यक्रम, आदिवासी घटक कार्यक्रम) अंतर्गत खालीलप्रमाणे एकूण **रु.३९०१२.४६ लाख** इतकी तरतूद प्राप्त झाली होती. सदर तरतूदीपैकी **रु.३९०१२.४६ लाख** इतका खर्च झाला असून खर्चाची टक्केवारी **१००.००%** इतकी आहे.

(रूपये लाखात)

अ.क्र.	योजना	मंजूर तरतूद	झालेला खर्च	खर्चाची टक्केवारी
(१)	(२)	(३)	(४)	(५)
१	जिल्हा वार्षिक योजना (सर्वसाधारण)	३६०००.००	३६०००.००	१००.००%
२	अनुसूचित जाती घटक कार्यक्रम	२९००.००	२९००.००	१००.००%
३	आदिवासी घटक कार्यक्रम (आदिवासी उपयोजना क्षेत्राबाहेरील कार्यक्रमांकरीता)	११२.४६	११२.४६	१००.००%
	<b>एकूण</b>	<b>३९०१२.४६</b>	<b>३९०१२.४६</b>	<b>१००.००%</b>

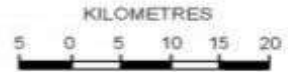
### ३) जिल्हा वार्षिक योजना सन २०२५-२६

सन २०२५-२६ या आर्थिक वर्षाकरीता रत्नागिरी जिल्ह्यासाठी जिल्हा वार्षिक योजना (सर्वसाधारण, अनुसूचित जाती घटक कार्यक्रम, आदिवासी घटक कार्यक्रम) अंतर्गत खालीलप्रमाणे एकूण **रु. ४४१४२.९८ लाख** इतक्या नियतव्ययाचा अंतिम आराखडा मंजूर करण्यात आला आहे.

(रूपये लाखात)

अ.क्र.	योजना	मंजूर तरतूद
(१)	(२)	(३)
१	जिल्हा वार्षिक योजना (सर्वसाधारण)	४०६००.००
२	अनुसूचित जाती घटक कार्यक्रम	३४००.००
३	आदिवासी घटक कार्यक्रम (आदिवासी उपयोजना क्षेत्राबाहेरील कार्यक्रमांकरीता)	१४२.९८
	<b>एकूण</b>	<b>४४१४२.९८</b>

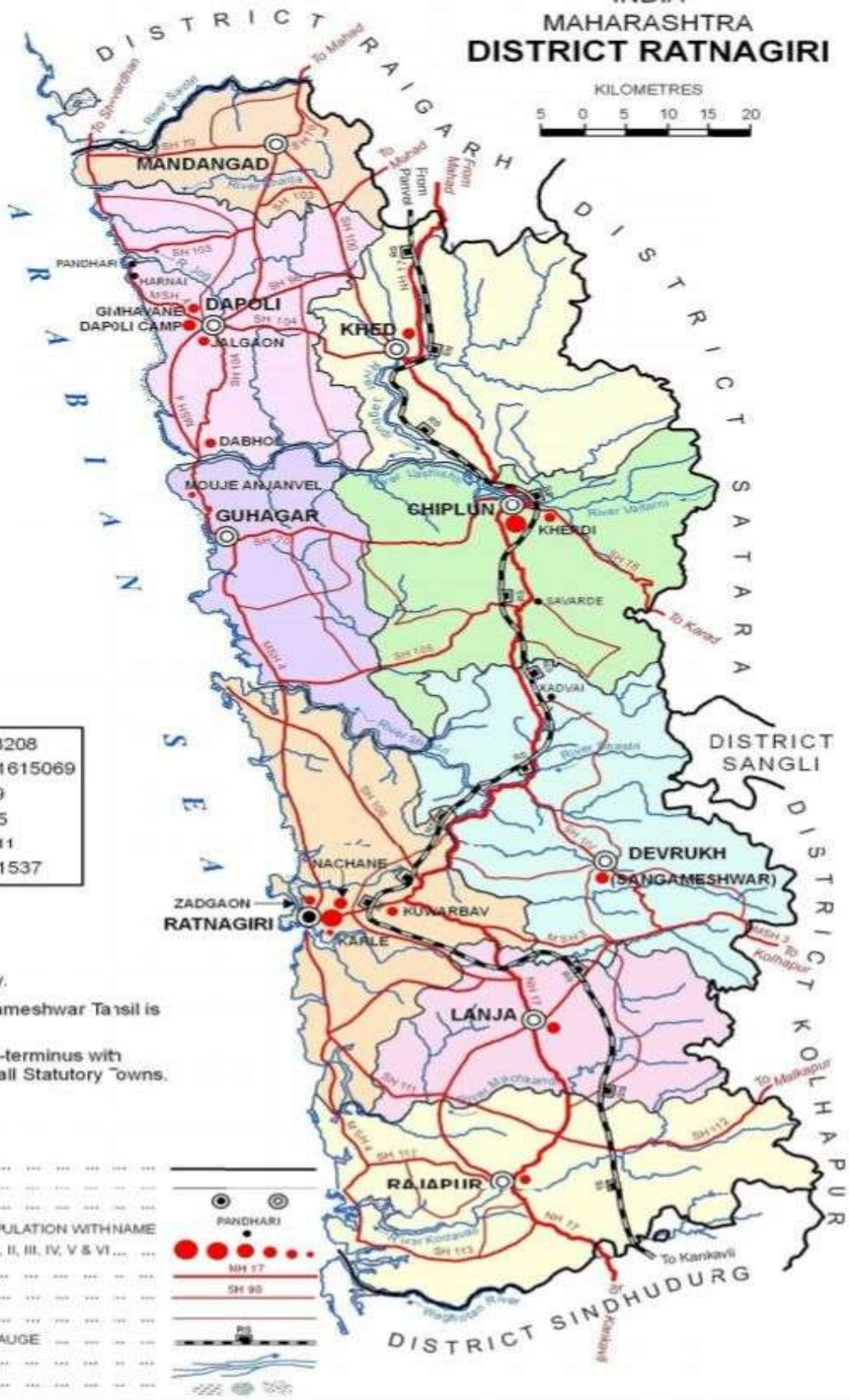
INDIA  
MAHARASHTRA  
**DISTRICT RATNAGIRI**



Area in km <sup>2</sup>	: 8208
Population	: 1615069
No. of Tahsils	: 9
No. of Statutory Towns	: 5
No. of Census Towns	: 11
No. of Villages	: 1537

MSH : Major State Highway.  
The Headquarters of Sangameshwar Tahsil is at Devrukh.  
C. D. Block Boundary is Co-terminus with Tahsil Boundary Excluding all Statutory Towns.

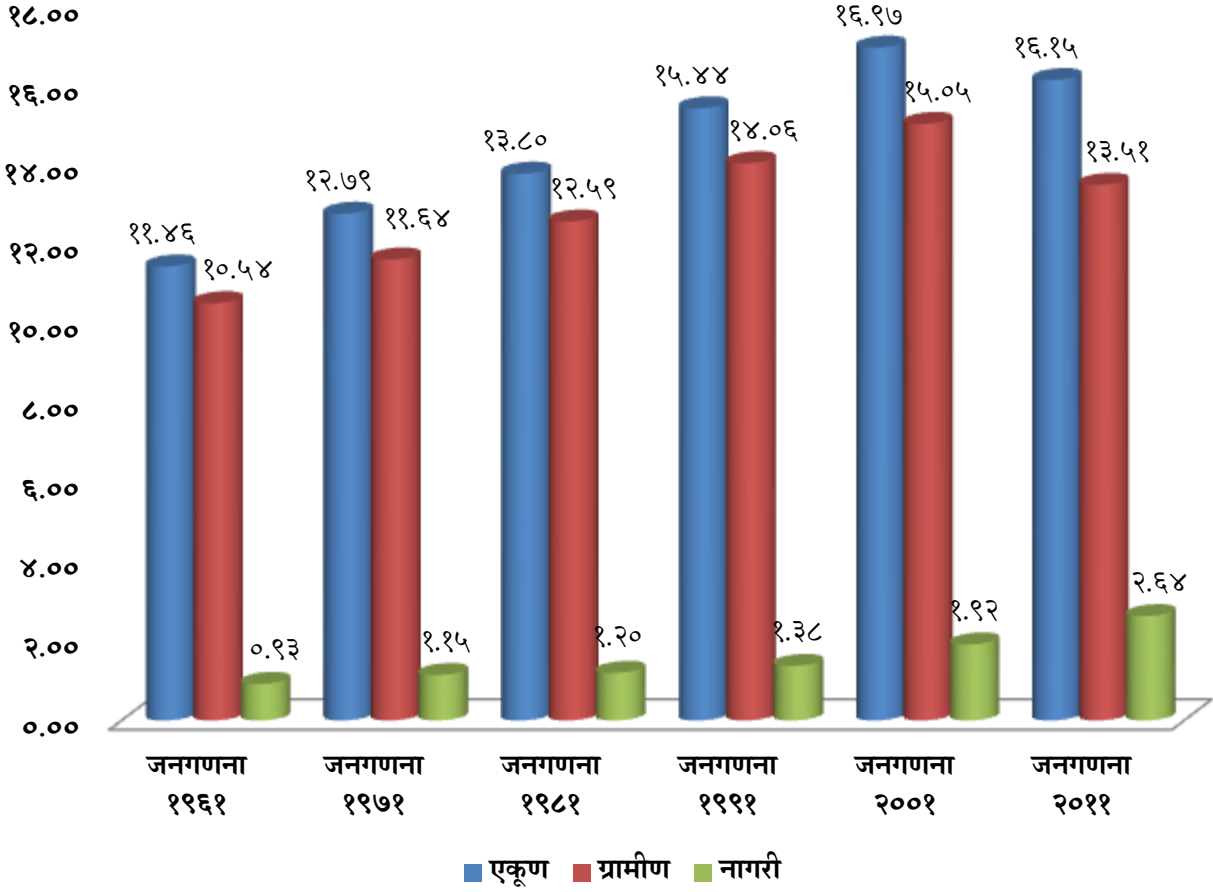
- BOUNDARY, DISTRICT ... ..
- TAHSIL ... ..
- HEADQUARTERS : DISTRICT, TAHSIL ... ..
- VILLAGES HAVNG 5000 AND ABOVE POPULATION WITH NAME URBAN AREA WITH POPULATION SIZE : I, II, III, IV, V & VI ... ..
- NATIONAL HIGHWAY ... ..
- STATE HIGHWAY ... ..
- IMPORTANT METALLED ROAD ... ..
- RAILWAY LINE WITH STATION, BROAD GAUGE ... ..
- RIVER AND STREAM ... ..
- MUD, ROCK AND SAND ... ..



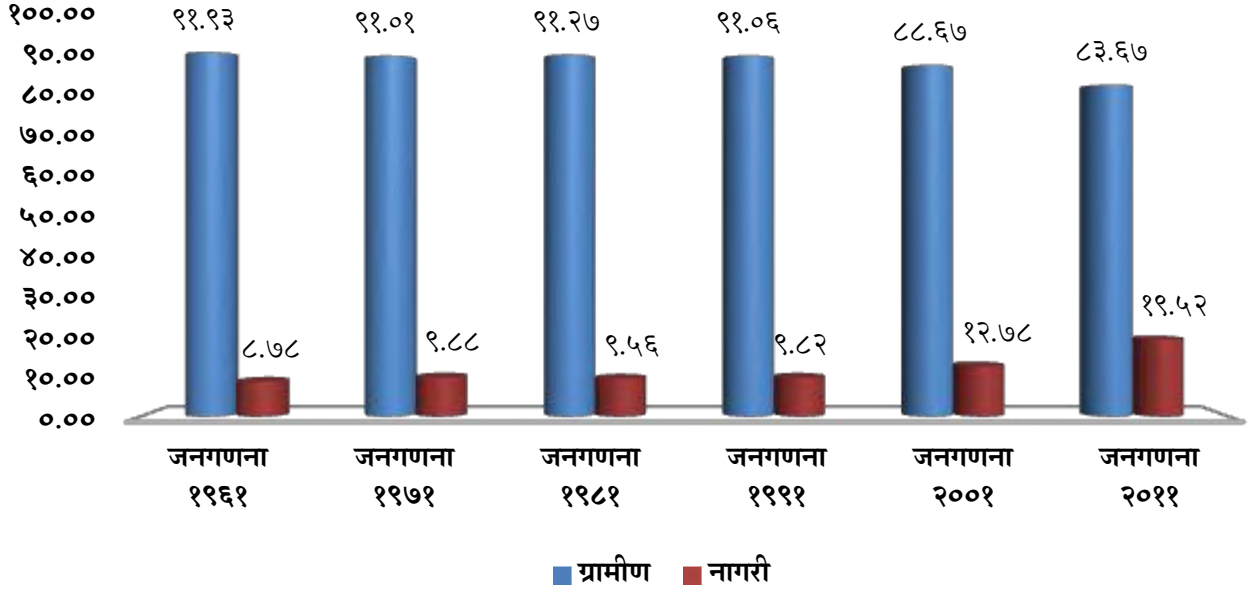


आलेख क्र. १  
जिल्ह्याची लोकसंख्या (जनगणना २०११ नुसार)

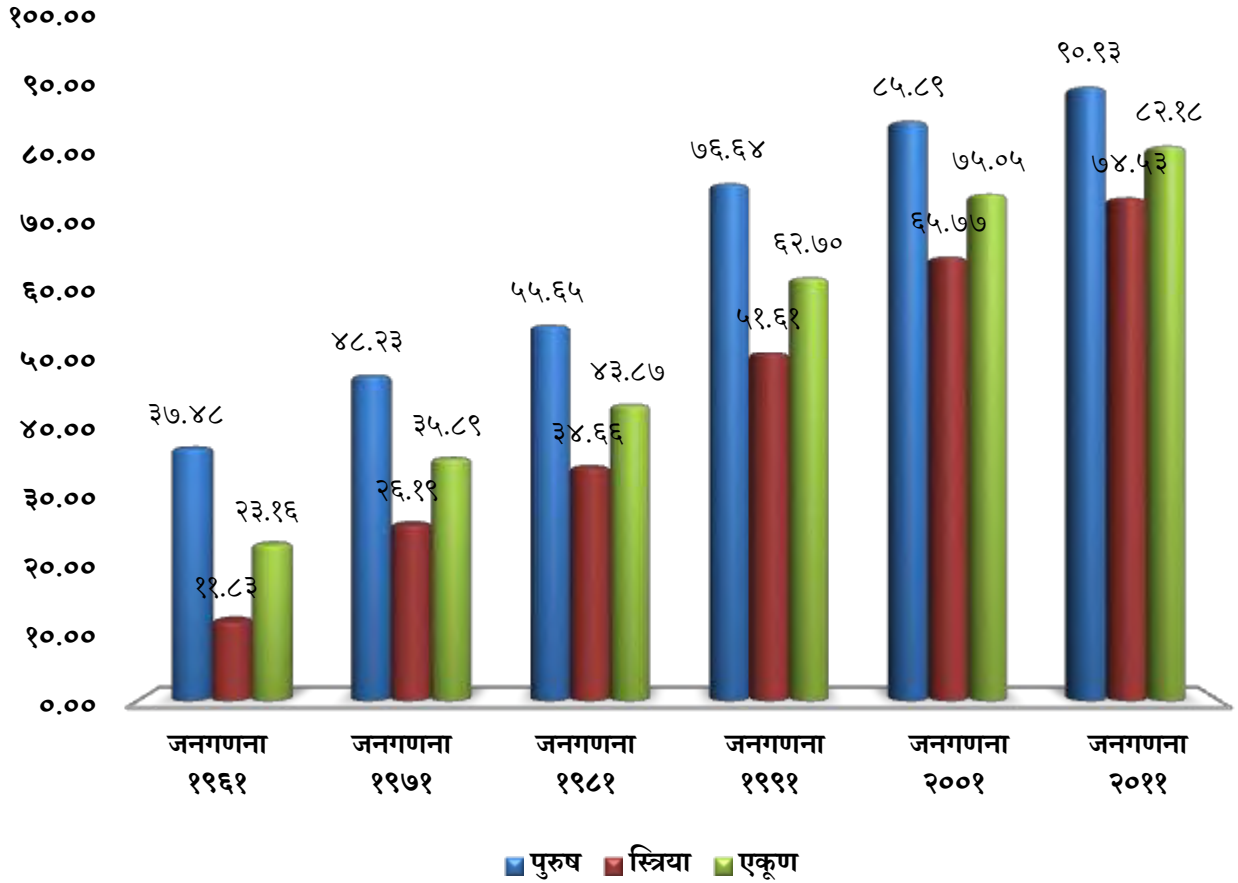
(लोकसंख्या लाखात)



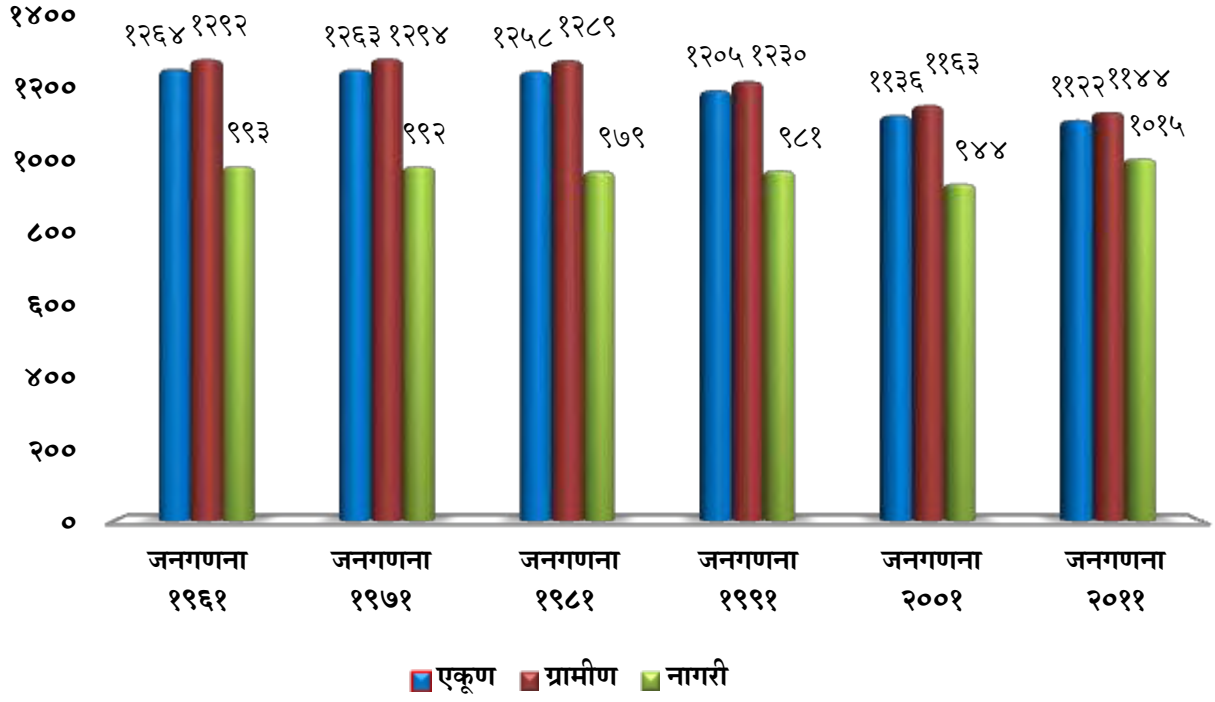
आलेख क्र.२  
जिल्ह्यातील ग्रामीण व नागरी लोकसंख्येचे प्रमाण  
(जनगणना २०११ प्रमाणे)



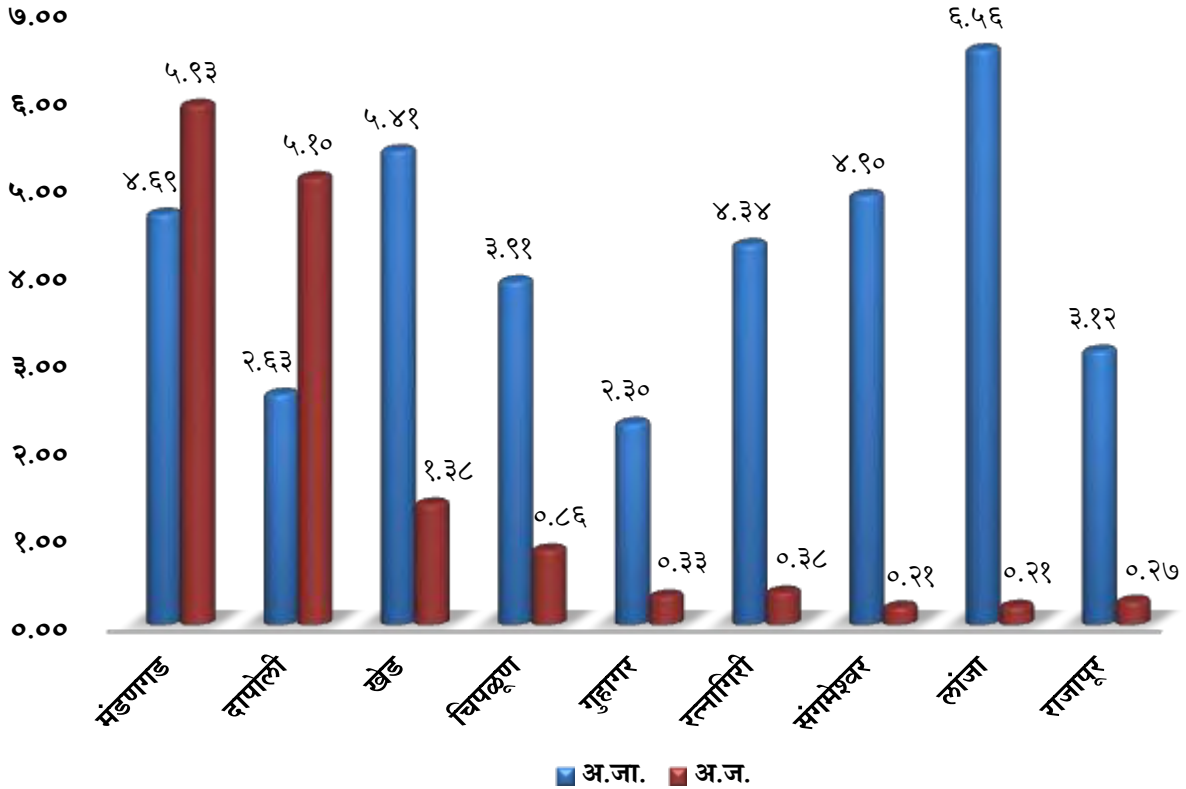
आलेख क्र.३  
जिल्ह्यातील साक्षरतेचे प्रमाण  
(जनगणना २०११ प्रमाणे)



आलेख क्र.४  
 दर हजार पुरुषांमागे स्त्रियांचे प्रमाण  
 जनगणना २०११ प्रमाणे



आलेख ५.  
 जिल्ह्यातील अनुसूचित जाती/जमाती या लोकसंख्येची  
 तालुकानिहाय टक्केवारी (जनगणना २०११ नुसार)





# भाग २

## सांख्यिकी तक्ते





१

निवडक निर्देशक



**तक्ता क्र १.१ अ**  
**जिल्ह्यातील विविध आर्थिक व सामाजिक बाबींचे निवडक निर्देशक**

प्रकाशनाचे वर्ष: २०२५

जिल्हा: रत्नागिरी

संदर्भ वर्ष: २०२४-२५

अ.क्र.	बाब	परिमाण	संदर्भ वर्ष			
			१९६०-६१	१९७०-७१	१९८०-८१	१९९०-९१
(१)	(२)	(३)	(४)	(५)	(६)	(७)
<b>क्षेत्रफळ व लोकसंख्या</b>						
१	क्षेत्रफळ	क्षेत्र चौ.कि.मी.	८२४९	८२४९	८२४९	८३२६
२	तालुके	संख्या	१५	१५	१५	९
३	गावे : वस्ती असलेली गावे	संख्या	१५१६	१५१६	१५१४	१३८८
४	गावे : वस्ती नसलेली गावे	संख्या	४	४	५	४
५	शहरे	संख्या	१३	१३	१५	९
६	एकूण लोकसंख्या	हजार	११४६	१२७९	१३७९	१५४४
७	लोकसंख्येचे प्रमाण: शहरी	टक्के	८.०९	८.९९	८.७३	८.९४
८	लोकसंख्येचे प्रमाण: ग्रामीण	टक्के	९१.९१	९१.०१	९१.२७	९१.०६
९	लोकसंख्येची घनता (प्रति चौ. कि.मी.): शहरी	संख्या	९५९	१०८५	१५०१	२४०५
१०	लोकसंख्येची घनता (प्रति चौ. कि.मी.): ग्रामीण	संख्या	१३०	१४२	१५०	१७०
११	स्त्री- पुरुष प्रमाण (स्त्रिया प्रती हजार पुरुष)	संख्या	१२६४	१२६३	१२५८	१२०५
<b>साक्षरतेचे प्रमाण</b>						
१२	पुरुष	टक्के	३७.४८	४८.२३	५५.६५	७६.६४
१३	स्त्रिया	टक्के	११.८३	२६.१९	३४.६६	५१.६१
१४	एकूण	टक्के	२३.१६	३५.८९	४३.८७	६२.७
१५	ग्रामीण	टक्के	२२.७४	३३.४९	४१.५४	६४.१५
१६	नागरी	टक्के	४९.५४	६०.१४	६८.३३	८४.०१
१७	अनुसूचित जाती	टक्के	उ.ना.	उ.ना.	उ.ना.	६३.४६
१८	अनुसूचित जमाती	टक्के	उ.ना.	उ.ना.	उ.ना.	३२.२१
<b>स्थानिक स्वराज्य संस्था</b>						
१९	महानगरपालिका	संख्या	०	०	०	०
२०	नगरपरिषदा	संख्या	४	४	४	४
२१	नगरपंचायती	संख्या	०	०	०	०
२२	कटक मंडळे	संख्या	०	०	०	०
२३	पंचायत समित्या	संख्या	९	९	९	९
२४	ग्राम पंचायती	संख्या	६६६	७३९	७५०	७८९
<b>क्षेत्रवार जिल्हा व दरडोई उत्पन्न (चालू किंमतीनुसार)</b>						
२५	निव्वळ जिल्हा उत्पन्न	₹ कोटी	---	---	---	---
२६	निव्वळ दरडोई उत्पन्न	रूपये	---	---	---	---
२७	राज्याच्या उत्पन्नात जिल्हाचा हिस्सा	टक्के	---	---	---	---

**तक्ता क्र १.१ अ**  
**जिल्ह्यातील विविध आर्थिक व सामाजिक बाबींचे निवडक निर्देशक**

प्रकाशनाचे वर्ष : २०२५

जिल्हा : रत्नागिरी

संदर्भ वर्ष : २०२४-२५

			संदर्भ वर्ष				
अ.क्र.	बाब	परिमाण	२०००-०१	२०१०-११	२०२०-२१	२०२३-२४	२०२४-२५
(१)	(२)	(३)	(८)	(९)	(१०)	(११)	(१२)
<b>क्षेत्रफळ व लोकसंख्या</b>							
१	क्षेत्रफळ	क्षेत्र चौ.कि.मी.	८३२६	८२०२	८२०८	८२०८	८२०८
२	तालुके	संख्या	९	९	९	९	९
३	गावे: वस्ती असलेली गावे	संख्या	१५३९	१५३१	१५३१	१५३१	१५३१
४	गावे: वस्ती नसलेली गावे	संख्या	४	६	६	६	६
५	शहरे	संख्या	१०	१०	१६	१६	१६
६	एकूण लोकसंख्या	हजार	१६९६	१६९७	१६१५	१६१५	१६१५
७	लोकसंख्येचे प्रमाण: शहरी	टक्के	११.३३	११.३३	१६.३२	१६.३२	१६.३२
८	लोकसंख्येचे प्रमाण: ग्रामीण	टक्के	८८.६७	८८.६७	८३.६७	८३.६७	८३.६७
९	लोकसंख्येची घनता (प्रति चौ. कि.मी.): शहरी	संख्या	२५३६	२५३६	२२३२	२२३२	२२३२
१०	लोकसंख्येची घनता (प्रति चौ. कि.मी.): ग्रामीण	संख्या	१८५	१८५	१६७	१६७	१६७
११	स्त्री- पुरुष प्रमाण (स्त्रिया प्रती हजार पुरुष )	संख्या	११३६	११३६	११२२	११२२	११२२
<b>साक्षरतेचे प्रमाण</b>							
१२	पुरुष	टक्के	८५.८९	८५.८९	९०.९३	९०.९३	९०.९३
१३	स्त्रिया	टक्के	६५.७७	६५.७७	७४.५३	७४.५३	७४.५३
१४	एकूण	टक्के	७५.०५	७५.०५	८२.१८	८२.१८	८२.१८
१५	ग्रामीण	टक्के	७३.३२	७३.३२	८०.१३	८०.१३	८०.१३
१६	नागरी	टक्के	८८.२६	८८.२६	९२.७५	९२.७५	९२.७५
१७	अनुसूचित जाती	टक्के	७४.९९	७४.५	७४.९९	७४.९९	७४.९९
१८	अनुसूचित जमाती	टक्के	५६.०५	५०	५६.०५	५६.०५	५६.०५
<b>स्थानिक स्वराज्य संस्था</b>							
१९	महानगरपालिका	संख्या	०	०	०	०	०
२०	नगरपरिषदा	संख्या	४	४	४	४	४
२१	नगरपंचायती	संख्या	१	१	५	५	५
२२	कटक मंडळे	संख्या	०	०	०	०	०
२३	पंचायत समित्या	संख्या	९	९	९	९	९
२४	ग्राम पंचायती	संख्या	८४६	८५१	८४५	८४६	८४७
<b>क्षेत्रवार जिल्हा व दरडोई उत्पन्न (चालू किमतीनुसार)</b>							
२५	निव्वळ जिल्हा उत्पन्न	₹ कोटी	२७३९	१२५२०	२९२९७	४२९६९	उ. ना.
२६	निव्वळ दरडोई उत्पन्न	रूपये	१६१८५	६६९२१	१६९६८७	२४५४२१	उ. ना.
२७	राज्याच्या उत्पन्नात जिल्हाचा हिस्सा	टक्के	१.२९	१.२७	१.२९	१.२१	उ. ना.

आधार: जिल्हा सांख्यिकी कार्यालय, रत्नागिरी

**तक्ता क्र १.१ ब**  
**जिल्ह्यातील विविध आर्थिक व सामाजिक बाबींचे निवडक निर्देशक**

प्रकाशनाचे वर्ष: २०२५

जिल्हा: रत्नागिरी

संदर्भ वर्ष: २०२४-२५

			संदर्भ वर्ष			
अ.क्र.	बाब	परिमाण	१९६०-६१	१९७०-७१	१९८०-८१	१९९०-९१
(१)	(२)	(३)	(४)	(५)	(६)	(७)
<b>कृषि व सिंचन</b>						
१	ओलिताखालील क्षेत्र	शंभर हेक्टर	२८	७७	३९	२४
२	लागवडीलायक क्षेत्र	शंभर हेक्टर	५७४०	५८९०	५६५५	५८४५
३	ओलिताखालील क्षेत्राची एकूण क्षेत्रफळाशी टक्केवारी	टक्के	०.३४	०.९४	०.४८	०.२९
४	लागवडीलायक क्षेत्राची एकूण क्षेत्रफळाशी टक्केवारी	टक्के	२८.६१	२९.३४	२९.३५	७१.१२
५	ओलिताखालील क्षेत्राची एकूण लागवडीलायक क्षेत्रफळाशी टक्केवारी	टक्के	१.१२	३.०८	१.५६	०.९६
<b>पिकांखालील एकूण क्षेत्र</b>						
६	तृणधान्ये	शंभर हेक्टर	२५१०	१४६०	१३७०	१२८६
७	कडधान्ये	शंभर हेक्टर	१०६	४८	४०	४१
८	तेलबिया	शंभर हेक्टर	१०८	४८	५४	५२
९	ऊस	शंभर हेक्टर	१	१	१	०
१०	कापूस	शंभर हेक्टर	-	-	-	०
११	पिकांखालील निव्वळ क्षेत्र	शंभर हेक्टर	२४९०	२४५०	२२१०	२२५६
१२	दुसोटा क्षेत्राचे निव्वळ पेरलेल्या क्षेत्राशी प्रमाण	टक्के	१.५	२.३९	२.६९	२.२
१३	सिंचनाखालील स्थूल क्षेत्र	शंभर हेक्टर	३०	४०	४०	२४
१४	सिंचनाखालील स्थूल क्षेत्राचे एकूण पिकाखालील स्थूल क्षेत्राशी प्रमाण	टक्के	१.१९	१.५९	१.९१	१.०३
१५	निव्वळ सिंचन क्षेत्र	शंभर हेक्टर	३०	४०	३०	१६
१६	कालव्यांद्वारे सिंचित क्षेत्र	शंभर हेक्टर	-	१०	उ.ना.	उ.ना.
१७	विहिरींद्वारे सिंचित क्षेत्र	शंभर हेक्टर	१०	१०	१०	६
१८	इतर साधनांनी सिंचित क्षेत्र	शंभर हेक्टर	२०	२०	२०	१०
<b>पशुधन (पशुगणना)</b>						
१९	एकूण पशुधन	हजार	६२३	६३३	६४८	७३४
२०	दुभत्या गायी	हजार	५२	४१	५९	६५
२१	दुभत्या म्हशी	हजार	२७	१७	१८	२०
२२	शेळ्या व मेंढ्या	हजार	८७	७०	७८	८०
२३	कुक्कुटादी पक्षी	हजार	७२४	८१४	१०७०	१०८७
<b>मत्स्य व्यवसाय</b>						
२४	एकूण मत्स्य उत्पादन	मेट्रीक टन	उ.ना.	१०१२०	६७५१०	५३१९०
२५	मच्छीमार सहकारी संस्था	संख्या	१७	३२	३३	६२

**तक्ता क्र १.१ ब**  
**जिल्ह्यातील विविध आर्थिक व सामाजिक बाबींचे निवडक निर्देशक**

प्रकाशनाचे वर्ष: २०२५

जिल्हा: रत्नागिरी

संदर्भ वर्ष: २०२४-२५

			संदर्भ वर्ष			
अ.क्र.	बाब	परिमाण	१९६०-६१	१९७०-७१	१९८०-८१	१९९०-९१
(१)	(२)	(३)	(४)	(५)	(६)	(७)
२६	संस्थातील सभासद	संख्या	उ.ना.	उ.ना.	१९६१६	२०२६०
<b>सहकार क्षेत्र</b>						
<b>संस्था</b>						
२७	कृषि पतसंस्था (प्राथमिक)	संख्या	६२६*	६८३*	५५६*	३७८
२८	बिगर कृषि पतसंस्था	संख्या	३७*	१५१*	७७*	७८
२९	उत्पादक संस्था	संख्या	उ.ना.	९५*	१९७*	२६७
३०	पणन संस्था	संख्या	उ.ना.	१८*	१८*	१३
३१	सामाजिक सेवा संस्था	संख्या	१७९*	१२२*	९२*	१४४
<b>सभासद</b>						
३२	कृषि पतसंस्था (प्राथमिक)	हजार	९३	१८३	२३२	२०१
३३	बिगर कृषि पतसंस्था	हजार	८	२६	६८	८८
३४	उत्पादक संस्था	हजार	उ.ना.	८	४६	५४
३५	पणन संस्था	हजार	उ.ना.	८	९	६
३६	सामाजिक सेवा संस्था	हजार	३१	४७	१४	२६
<b>खेळते भांडवल</b>						
३७	कृषि पतसंस्था (प्राथमिक)	₹ लाख	५०*	१६३*	४५४*	१३५९
३८	बिगर कृषि पतसंस्था	₹ लाख	७*	१६९*	१०८६*	५५८७
३९	उत्पादक संस्था	₹ लाख	उ.ना.	३०*	६११*	९८२
४०	पणन संस्था	₹ लाख	उ.ना.	उ.ना.	उ.ना.	२७२
४१	सामाजिक सेवा संस्था	₹ लाख	१२९*	११३*	१३७*	६६७६
<b>दिलेली कर्जे</b>						
४२	कृषि पतसंस्था (प्राथमिक)	₹ लाख	२७*	६६*	१६९*	६३८
४३	बिगर कृषि पतसंस्था	₹ लाख	उ.ना.	उ.ना.	उ.ना.	३०१६
४४	उत्पादक संस्था	₹ लाख	उ.ना.	उ.ना.	उ.ना.	उ.ना.
४५	पणन संस्था	₹ लाख	उ.ना.	उ.ना.	उ.ना.	उ.ना.
४६	सामाजिक सेवा संस्था	₹ लाख	१०५*	उ.ना.	उ.ना.	२७७३

तक्ता क्र १.१ ब  
जिल्ह्यातील विविध आर्थिक व सामाजिक बाबींचे निवडक निर्देशक

प्रकाशनाचे वर्ष: २०२५  
संदर्भ वर्ष: २०२४-२५

जिल्हा: रत्नागिरी

			संदर्भ वर्ष				
अ.क्र.	बाब	परिमाण	२०००-०१	२०१०-११	२०२०-२१	२०२३-२४	२०२४-२५
(१)	(२)	(३)	(८)	(९)	(१०)	(११)	(१२)
<b>कृषि व सिंचन</b>							
१	ओलिताखालील क्षेत्र	शंभर हेक्टर	१०४	१४६	११८	१६१	१९२
२	लागवडीलायक क्षेत्र	शंभर हेक्टर	५५१८	५९१५	५९१७	५७२६	४१९८
३	ओलिताखालील क्षेत्राची एकूण क्षेत्रफळाशी टक्केवारी	टक्के	१.२७	१.७८	१.४४	१.९७	२.३५
४	लागवडीलायक क्षेत्राची एकूण क्षेत्रफळाशी टक्केवारी	टक्के	७०.०२	७२.४४	७२.४८	७०.१४	५१.४२
५	ओलिताखालील क्षेत्राची एकूण लागवडीलायक क्षेत्रफळाशी टक्केवारी	टक्के	४.१६	५.३७	१.९८	२.८१	३.४१
<b>पिकांखालील एकूण क्षेत्र</b>							
६	तृणधान्ये	शंभर हेक्टर	१०३५	१०१७	७९९	५६२	४४३
७	कडधान्ये	शंभर हेक्टर	९२	८६	३७	३०	३५
८	तेलबिया	शंभर हेक्टर	६५	२५	२	२	३
९	ऊस	शंभर हेक्टर	०	०	०	०	०
१०	कापूस	शंभर हेक्टर	०	०	०	०	०
११	पिकांखालील निव्वळ क्षेत्र	शंभर हेक्टर	२८१३	२६३३	२६१३	२४२२	२३२४
१२	दुसोटा क्षेत्राचे निव्वळ पेरलेल्या क्षेत्राशी प्रमाण	टक्के	१२.५५	३.१९	२.६	२.१३	२.५८
१३	सिंचनाखालील स्थूल क्षेत्र	शंभर हेक्टर	१०४	१४६	११८	१६९	१६९
१४	सिंचनाखालील स्थूल क्षेत्राचे एकूण पिकांखालील स्थूल क्षेत्राशी प्रमाण	टक्के	३.३८	५.३७	४.३९	६.८४	७.०९
१५	निव्वळ सिंचन क्षेत्र	शंभर हेक्टर	९४	८५	८०	८०	८०
१६	कालव्यांदारे सिंचित क्षेत्र	शंभर हेक्टर	उ.ना.	उ.ना.	उ.ना.	उ.ना.	उ.ना.
१७	विहिरींदारे सिंचित क्षेत्र	शंभर हेक्टर	५६	२३	२३	२३	२३
१८	इतर साधनांनी सिंचित क्षेत्र	शंभर हेक्टर	३८	६३	५७	५७	५७
<b>पशुधन (पशुगणना)</b>							
१९	एकूण पशुधन	हजार	७७८	६१८	३९७	३१६	३१६
२०	दुभत्या गायी	हजार	६६	५२	४३	३८	३८
२१	दुभत्या म्हशी	हजार	२१	१७	१४	१४	१४
२२	शेळ्या व मेंढया	हजार	६०	३८	३३	३९	३९
२३	कुक्कुटादी पक्षी	हजार	१५९१	१०५४	८२५	८६०	८६०
<b>मत्स्य व्यवसाय</b>							
२४	एकूण मत्स्य उत्पादन	मेट्रीक टन	९६३९५	९५५९०	६५५७७	६९५४६	७१९४४
२५	मच्छीमार सहकारी संस्था	संख्या	७०	६८	९२	९३	९५

तक्ता क्र १.१ ब  
जिल्ह्यातील विविध आर्थिक व सामाजिक बाबींचे निवडक निर्देशक

प्रकाशनाचे वर्ष: २०२५  
संदर्भ वर्ष: २०२४-२५

जिल्हा: रत्नागिरी

			संदर्भ वर्ष				
अ.क्र.	बाब	परिमाण	२०००-०१	२०१०-११	२०२०-२१	२०२३-२४	२०२४-२५
(१)	(२)	(३)	(८)	(९)	(१०)	(११)	(१२)
२६	संस्थातील सभासद	संख्या	२१३४१	४०९२०	४१४४७	६४१०७	६४१५७
<b>सहकार क्षेत्र</b>							
<b>संस्था</b>							
२७	कृषि पतसंस्था (प्राथमिक)	संख्या	३८२	३८३	३६३	३५०	३४८
२८	बिगर कृषि पतसंस्था	संख्या	२७७	३५१	२८२	२७६	२७६
२९	उत्पादक संस्था	संख्या	४९४	५८९	५७८	५४८	५४५
३०	पणन संस्था	संख्या	१७	१७	१८	१६	१६
३१	सामाजिक सेवा संस्था	संख्या	३९३	११९७	१७६२	२१४७	२१५७
<b>सभासद</b>							
३२	कृषि पतसंस्था (प्राथमिक)	हजार	२४२	३०७	३९४	३९२	३९२
३३	बिगर कृषि पतसंस्था	हजार	१८७	३२३	३६२	३६७	३६७
३४	उत्पादक संस्था	हजार	७५	१२०	१३७	७१	७२
३५	पणन संस्था	हजार	९	११	२२	१९	१९
३६	सामाजिक सेवा संस्था	हजार	४३	६३	३७	२३७	२३७
<b>खेळते भांडवल</b>							
३७	कृषि पतसंस्था (प्राथमिक)	₹ लाख	३७६९	१२५६३६	१५०४६	१४७८०	१४८४६
३८	बिगर कृषि पतसंस्था	₹ लाख	३२८६३	८९११८	२९३२०६	१८८५०१	१८९१११
३९	उत्पादक संस्था	₹ लाख	१७५५	२९१७	३६	३५	३४
४०	पणन संस्था	₹ लाख	३८७	२२३१	८८१	८२२	८३४
४१	सामाजिक सेवा संस्था	₹ लाख	३९५५२	२७५३	५२	१५२	१५४
<b>दिलेली कर्जे</b>							
४२	कृषि पतसंस्था (प्राथमिक)	₹ लाख	१५००	४००६	५६१६	५५७९	५५६६
४३	बिगर कृषि पतसंस्था	₹ लाख	२६५७६	६७५१०	८७४०६	९००५८	७४०४७
४४	उत्पादक संस्था	₹ लाख	उ.ना.	१०४	३०	३१	२८
४५	पणन संस्था	₹ लाख	उ.ना.	४२०	२	२	२
४६	सामाजिक सेवा संस्था	₹ लाख	२५०६३	४	२	०.१३	०.१४

आधार: जिल्हा सांख्यिकी कार्यालय, रत्नागिरी

**तक्ता क्र १.१ क**  
**जिल्ह्यातील विविध आर्थिक व सामाजिक बाबींचे निवडक निर्देशक**

प्रकाशनाचे वर्ष: २०२५

जिल्हा: रत्नागिरी

संदर्भ वर्ष: २०२४-२५

			संदर्भ वर्ष			
अ.क्र.	बाब	परिमाण	१९६०-६१	१९७०-७१	१९८०-८१	१९९०-९१
(१)	(२)	(३)	(४)	(५)	(६)	(७)
<b>विजेचा वापर</b>						
१	घरगुती	दशलक्ष कि.वॅ.तास	०.३९*	३.८८*	१९.५५*	५९.८७
२	वाणिज्यिक	दशलक्ष कि.वॅ.तास	०.४३*	१.७८*	५.२८*	९.२१
३	औद्योगिक	दशलक्ष कि.वॅ.तास	०.४५*	५.०२*	१६.६३*	९२.२५
४	कृषि	दशलक्ष कि.वॅ.तास	उ.ना.	उ.ना.	१.५०*	१.१७
५	इतर	दशलक्ष कि.वॅ.तास	०.२८*	१.८१*	८.८३*	२.७१
६	एकूण	दशलक्ष कि.वॅ.तास	१.५६*	१२.४९*	५१.८०*	१६५.२१
७	विद्युतीकरण झालेली गावे	संख्या	१	३०५	६४५	१३८८
८	सौर उर्जा संच	संख्या	उ.ना.	उ.ना.	उ.ना.	उ.ना.
<b>वाहतूक व दळणवळण</b>						
९	रस्त्यांची एकूण लांबी	लांबी कि.मी.	३८०९*	५२८३*	६८३८*	५१४१
१०	बारमाही रस्त्यांनी जोडलेली गावे	संख्या	उ.ना.	उ.ना.	९२३	११७८
११	दर १०० चौ.कि.मी. क्षेत्रामागे रस्त्यांची लांबी	कि.मी.	२९*	४१*	५२*	६३
१२	दरलाख लोकसंख्ये मागे रस्त्याची लांबी	कि.मी.	२१२*	२६५*	३२४*	३६७
१३	एकूण मालवाहतूक वाहने	संख्या	२१५*	५७३७*	१३७१*	३२३३
१४	एकूण प्रवासी वाहने	संख्या	१७८*	७००१*	६२९०*	१९४६५
१५	रेल्वे मार्गाची एकूण लांबी	कि.मी.	-	-	-	-
१६	डाक कार्यालये	संख्या	४८३	६८३	९२३	६२३
१७	दूरध्वनी (बी.एस. एन.एल. लँडलाईन)	संख्या	३४७*	१०७५*	८०८९*	५९५४
<b>नोंदणीकृत कारखाने व रोजगार</b>						
१८	चालू कारखाने	संख्या	३२	४३	९३	१९४
१९	कामगारांची दैनिक उपस्थिती	संख्या	२३८४	२०८९	२५५८	६६२८
<b>शिक्षण</b>						
<b>प्राथमिक</b>						
२०	संस्था	संख्या	२६११*	२७७५*	३५०१*	२५२५
२१	विद्यार्थी - मुले	हजारात	१५९	१९८	२०५	११५
२२	विद्यार्थी - मुली	हजारात	११५	१४५	१७५	१०९
२३	शिक्षक	हजारात	७*	९*	१२*	८
२४	विद्यार्थी-शिक्षक प्रमाण	संख्या	४०	३७	३०	२६
<b>माध्यमिक व उच्च माध्यमिक</b>						
२५	संस्था	संख्या	१०१*	२५५*	२६४*	२१६

तक्ता क्र १.१ क  
जिल्ह्यातील विविध आर्थिक व सामाजिक बाबींचे निवडक निर्देशक

प्रकाशनाचे वर्ष: २०२५

जिल्हा: रत्नागिरी

संदर्भ वर्ष: २०२४-२५

अ.क्र.	बाब	परिमाण	संदर्भ वर्ष			
			१९६०-६१	१९७०-७१	१९८०-८१	१९९०-९१
(१)	(२)	(३)	(४)	(५)	(६)	(७)
२६	विद्यार्थी - मुले	हजारात	१६	३०	६२	५४
२७	विद्यार्थी - मुली	हजारात	४	१०	३२	३०
२८	शिक्षक	हजारात	१*	२*	४*	३
२९	विद्यार्थी-शिक्षक प्रमाण	संख्या	२३	१९	२६	२७
<b>महाविद्यालये</b>						
३०	संस्था	संख्या	१*	७*	९*	४
३१	विद्यार्थी - मुले	हजारात	१	२	४	४
३२	विद्यार्थी - मुली	हजारात	०	१	३	२
३३	शिक्षक	हजारात	०*	०*	०*	०
३४	विद्यार्थी-शिक्षक प्रमाण	संख्या	३१	१३	२४	३०
<b>सार्वजनिक आरोग्य</b>						
३५	दवाखाने	संख्या	१४*	१४	१६	९
३६	रुग्णालये	संख्या	३*	४	६	१३
३७	प्राथमिक आरोग्य केंद्रे	संख्या	२*	१८	१८	६७
३८	प्राथमिक आरोग्य उपकेंद्रे	संख्या	उ.ना.	उ.ना.	उ.ना.	उ.ना.
३९	खाटा	संख्या	१४९*	८१३	७८४	११६५
४०	दर लाख लोकसंख्येमागे खाटा	संख्या	१५*	६३	५७	७३
<b>संकीर्ण</b>						
४१	बँक शाखा	संख्या	४०*	७१*	१०३	२०२
४२	दूरदर्शन केबल चालक	संख्या	-	-	-	-
४३	दूरदर्शन केबल धारक	संख्या	-	-	-	-
४४	गोबर गॅस संयंत्रे	संख्या	उ.ना.	उ.ना.	उ.ना.	१०९६५

**तक्ता क्र १.१ क**  
**जिल्ह्यातील विविध आर्थिक व सामाजिक बाबींचे निवडक निर्देशक**

प्रकाशनाचे वर्ष: २०२५

जिल्हा: रत्नागिरी

संदर्भ वर्ष: २०२४-२५

			संदर्भ वर्ष				
अ.क्र.	बाब	परिमाण	२०००-०१	२०१०-११	२०२०-२१	२०२३-२४	२०२४-२५
(१)	(२)	(३)	(८)	(९)	(१०)	(११)	(१२)
<b>विजेचा वापर</b>							
१	घरगुती	दशलक्ष कि.वॅ.तास	१४५.४४	२१०.६९	३५९.१६	३६८.९१	३७६.२
२	वाणिज्यिक	दशलक्ष कि.वॅ.तास	४९.४६	४२.०१	५७.३८	७८.८६	९३.२४
३	औद्योगिक	दशलक्ष कि.वॅ.तास	२८३.१५	४७३.७९	३७०.६७	४९४.७७	४४४.७८
४	कृषि	दशलक्ष कि.वॅ.तास	११.१७	८.८७	११.३८	१५.२७	१८.७९
५	इतर	दशलक्ष कि.वॅ.तास	९.९२	२६.३३	७४.२८	५५.५८	८४.२५
६	एकूण	दशलक्ष कि.वॅ.तास	४९९.१४	७६१.६९	८७२.८६	१०१३.३८	१०१७.२९
७	विद्युतीकरण झालेली गावे	संख्या	१५१५	१५३७	१५३१	१५३७	१५४२
८	सौर उर्जा संच	संख्या	उ.ना.	उ.ना.	३७२	५५४	१६७४
<b>वाहतूक व दळणवळण</b>							
९	रस्त्यांची एकूण लांबी	लांबी कि.मी.	६१०५	७४८०	१०५५३	१०५१७	१०४८४.४०
१०	बारमाही रस्त्यांनी जोडलेली गावे	संख्या	१५०९	१५०९	१५२४	१५३३	१५३३
११	दर १०० चौ.कि.मी. क्षेत्रामागे रस्त्यांची लांबी	कि.मी.	७३	८९	१२९	१२८	१२८
१२	दरलाख लोकसंख्ये मागे रस्त्याची लांबी	कि.मी.	३७१	४०६	६११	६०१	५९६.००
१३	एकूण मालवाहतूक वाहने	संख्या	९६५१	१९१२९	३९७९५	४४४२३	४६३५०
१४	एकूण प्रवासी वाहने	संख्या	६६९३३	१६७४४९	३६०१५५	४२१०४५	४४७०३३
१५	रेल्वे मार्गाची एकूण लांबी	कि.मी.	१९४	१९४	१९४	१९४	१९४
१६	डाक कार्यालये	संख्या	६५४	६६३	६६३	६६१	६६१
१७	दूरध्वनी (बी.एस. एन.एल. लँडलाईन)	संख्या	५२२२१	८१३५९	२४७०१	३६५७	१३८८
<b>नोंदणीकृत कारखाने व रोजगार</b>							
१८	चालू कारखाने	संख्या	२९१	२९३	३७५	३७२	३८०
१९	कामगारांची दैनिक उपस्थिती	संख्या	१०५७४	१७७१५	२१०५४	३०६१२	३३१०१
<b>शिक्षण</b>							
<b>प्राथमिक</b>							
२०	संस्था	संख्या	२७०४	२८८२	२६९२	२५६१	२५१६
२१	विद्यार्थी - मुले	हजारात	११०	८८	५३	४६	४३
२२	विद्यार्थी - मुली	हजारात	१०९	८३	५१	४५	४२
२३	शिक्षक	हजारात	८	१०	८	६	७
२४	विद्यार्थी-शिक्षक प्रमाण	संख्या	२६	१८	१३	१५	१३
<b>माध्यमिक व उच्च माध्यमिक</b>							
२५	संस्था	संख्या	३१४	४९०	५८४	४७३	४७५

तक्ता क्र १.१ क  
जिल्ह्यातील विविध आर्थिक व सामाजिक बाबींचे निवडक निर्देशक

प्रकाशनाचे वर्ष: २०२५

संदर्भ वर्ष: २०२४-२५

जिल्हा: रत्नागिरी

अ.क्र.	बाब	परिमाण	संदर्भ वर्ष				
			२०००-०१	२०१०-११	२०२०-२१	२०२३-२४	२०२४-२५
(१)	(२)	(३)	(८)	(९)	(१०)	(११)	(१२)
२६	विद्यार्थी - मुले	हजारात	६९	८८	६९	६३	६३
२७	विद्यार्थी - मुली	हजारात	५१	७८	६५	६०	५९
२८	शिक्षक	हजारात	४	५	३	५	५
२९	विद्यार्थी-शिक्षक प्रमाण	संख्या	३३	३२	४९	२६	२६
<b>महाविद्यालये</b>							
३०	संस्था	संख्या	५	३३	६२	६३	६३
३१	विद्यार्थी - मुले	हजारात	३	१०	१४	१४	१३
३२	विद्यार्थी - मुली	हजारात	२	७	१२	१२	१३
३३	शिक्षक	हजारात	०	१	१	१	१
३४	विद्यार्थी-शिक्षक प्रमाण	संख्या	४२	२८	२५	२९	२७
<b>सार्वजनिक आरोग्य</b>							
३५	दवाखाने	संख्या	९	६	४	३	३
३६	रुग्णालये	संख्या	१३	१२	१२	१२	१३
३७	प्राथमिक आरोग्य केंद्रे	संख्या	६६	६७	६७	६८	६८
३८	प्राथमिक आरोग्य उपकेंद्रे	संख्या	३७४	३७८	३७८	३७८	३७८
३९	खाटा	संख्या	१३१७	१४४७	१४२७	१०६०	११९२
४०	दर लाख लोकसंख्येमागे खाटा	संख्या	८०	७९	८३	६१	६८
<b>संकीर्ण</b>							
४१	बँक शाखा	संख्या	१९७	१२७	३२३	३३६	३३६
४२	दूरदर्शन केबल चालक	संख्या	-	१७२	१३२	१३२	१३२
४३	दूरदर्शन केबल धारक	संख्या	-	२६९४५	३८००६	३८००६	३८००६
४४	गोबर गॅस संयंत्रे	संख्या	१३७१०	१५७६४	१७५८५	१७८१६	१७८६६

आधार: जिल्हा सांख्यिकी कार्यालय, रत्नागिरी

तक्ता १.२  
जिल्ह्यातील महत्वाची सांख्यिकी

प्रकाशनाचे वर्ष: २०२५  
संदर्भ वर्ष: २०२४-२५

जिल्हा: रत्नागिरी

अ.क्र.	तालुका	गावांची संख्या (२०११ जनगणने नुसार)	ग्रामपंचायतींची संख्या		हायस्पीड ब्रॉड बँडने जोडलेल्या ग्रामपंचायतींची संख्या	म.न.पा/नगरपालिकाची संख्या/नगरपंचायतींची संख्या				
			गट	स्वतंत्र		म.न. पा	नगरपालिका			नगरपंचायती
							वर्ग 'अ'	वर्ग 'ब'	वर्ग 'क'	
(१)	(२)	(३)	(४)	(४)	(५)	(६)	(७)	(८)	(९)	(१०)
१	मंडणगड	१०९	२२	२७	४६	०	०	०	०	१
२	दापोली	१७३	४५	६१	४८	०	०	०	०	१
३	खेड	२१५	६४	५०	२७	०	०	०	१	०
४	चिपळूण	१६५	२३	१०७	५९	०	०	१	०	०
५	गुहागर	१२१	३४	३२	५८	०	०	०	०	१
६	रत्नागिरी	१९६	५९	३५	५२	०	०	१	०	०
७	संगमेश्वर	१९८	५३	७४	३०	०	०	०	०	१
८	लांजा	१२२	४३	१७	२३	०	०	०	०	१
९	राजापूर	२३८	६२	३९	४३	०	०	०	१	०
	एकूण	१५३७	४०५	४४२	३८६	०	०	२	२	५

तक्ता १.२  
जिल्ह्यातील महत्वाची सांख्यिकी

प्रकाशनाचे वर्ष: २०२५

संदर्भ वर्ष: २०२४-२५

जिल्हा : रत्नागिरी

अ.क्र.	तालुका	पिण्याची पाणी पुरवठ्याची सुविधा असलेली गावे	बारमाही रस्ते असलेल्या गावांची संख्या	आठमाही रस्ते असलेल्या गावांची संख्या	रस्त्यांचा संपर्क नसलेल्या गावांची संख्या	प्रधानमंत्री ग्रामसडक योजनेतर्गत लाभ दिलेल्या गावांची संख्या	विद्युतीकरण झालेल्या गावांची संख्या	एस.टी.बसची सोय असलेल्या गावांची संख्या		वाणिज्यिक बँक कार्यालय असलेल्या गावांची संख्या
								बारमाही	आठमाही	
(१)	(२)	(११)	(१२)	(१३)	(१४)	(१५)	(१६)	(१७)	(१८)	(१९)
१	मंडणगड	१०७	१०९	०	०	१३	१०९	१०९	०	१७
२	दापोली	१७६	१७६	०	०	१३	१७६	१७३	०	३२
३	खेड	२१५	२१५	०	०	१५	२१५	२१५	०	३६
४	चिपळूण	१६५	१६५	२	०	१८	१६६	१६५	०	६५
५	गुहागर	११९	१२२	२	०	३	१२२	१२१	०	२०
६	रत्नागिरी	२००	१९६	०	०	११	१९९	१९६	०	९१
७	संगमेश्वर	१९६	१९७	०	०	२२	१९८	१९७	१	२६
८	लांजा	११६	१२०	०	१	९	१२१	१२०	२	१८
९	राजापूर	२३८	२३३	२	१	१७	२३६	२३६	२	३१
	एकूण	१५३२	१५३३	६	२	१२१	१५४२	१५३२	५	३३६

तक्ता १.२  
जिल्ह्यातील महत्वाची सांख्यिकी

प्रकाशनाचे वर्ष: २०२५  
संदर्भ वर्ष: २०२४-२५

जिल्हा: रत्नागिरी

अ.क्र.	तालुका	प्राथमिक शाळा असलेल्या गावांची संख्या	आरोग्य विषयक सुविधा असलेल्या गावांची संख्या	अंगणवाडी असलेल्या गावांची संख्या	टंचाईग्रस्त गावांची संख्या	पोस्ट कार्यालये असलेल्या गावांची संख्या	प्राथमिक कृषि पतपुरवठा संस्था असलेल्या गावांची संख्या
(१)	(२)	(२०)	(२१)	(२२)	(२३)	(२४)	(२५)
१	मंडणगड	९४	१०९	७८	१	२८	१०९
२	दापोली	१६१	१७२	१६७	०	६२	१७३
३	खेड	१६९	२१५	२१५	६	८७	२१५
४	चिपळूण	११४	१६४	१६१	८	९६	१६५
५	गुहागर	१०७	१२१	११८	०	५६	१२१
६	रत्नागिरी	१४४	१९६	१८८	७	८३	१९६
७	संगमेश्वर	१५७	१९७	१८७	२	९६	१९८
८	लांजा	११४	१२१	११५	०	६१	१२२
९	राजापूर	१८९	२३६	२३४	०	८६	१९६
	<b>एकूण</b>	<b>१२४९</b>	<b>१५३१</b>	<b>१४६३</b>	<b>२४</b>	<b>६५५</b>	<b>१४९५</b>

टीप: स्तंभ क्र. १६ मधील विद्युतीकरण झालेल्या गावांची संख्या यामध्ये नवीन गावांचा सुद्धा समावेश करण्यात आला आहे.

आधार: जिल्हा सांख्यिकी कार्यालय, रत्नागिरी



२

# जिल्हा उत्पन्न अंदाज



तक्ता २.१

क्षेत्रवार स्थूल जिल्हा उत्पन्न- चालू किंमतीनुसार

जिल्हा: रत्नागिरी

प्रकाशनाचे वर्ष: २०२५  
(₹ कोटी)

अ.क्र.	क्षेत्र	२०११-१२	२०१२-१३	२०१३-१४	२०१४-१५
(१)	(२)	(३)	(४)	(५)	(६)
१	पीक	२४१८	२६६८	३५७५	६१११
२	पशुसंवर्धन	२२१	२६२	२१२	२२८
३	वने व लाकूड तोडणी	३७१	४११	३८३	४०६
४	मत्स्यव्यवसाय व मत्स्यशेती	२६६	३५८	४३८	५१६
५	<b>कृषी व संलग्न सेवा (१+२+३+४)</b>	<b>३२७७</b>	<b>३६९९</b>	<b>४६०७</b>	<b>७२६१</b>
६	खाण व दगड खाणकाम	१११	२७८	७१	८३
७	<b>प्राथमिक क्षेत्र एकूण (५+६)</b>	<b>३३८८</b>	<b>३९७७</b>	<b>४६७९</b>	<b>७३४४</b>
८	वस्तुनिर्माण	२७४२	३०८८	३५६१	३७५६
९	बीज, वायू, पाणीपुरवठा व इतर उपयोगिता सेवा	२९९	३२०	४४३	४३०
१०	बांधकाम	८९८	९१९	१०१६	११११
११	<b>द्वितीय क्षेत्र एकूण (८+९+१०)</b>	<b>३९३९</b>	<b>४३२८</b>	<b>५०२१</b>	<b>५२९७</b>
१२	<b>उद्योग (६+११)</b>	<b>४०५०</b>	<b>४६०५</b>	<b>५०९२</b>	<b>५३७९</b>
१३	व्यापार, दुरुस्ती, हाटेल्स व उपहारगृह	११७७	१३९९	१४९७	१६३३
१४	रेल्वे	६७	७१	७५	९१
१५	परिवहन	४६५	५४०	५५९	६१८
१६	साठवण	१०	११	१३	१४
१७	दळणवळण व प्रसारणांसंबंधित सेवा	१७७	१९७	२३९	२७१
१८	वित्तीय सेवा	१३१३	१४१३	१६४५	१८०२
१९	स्थावर मालमत्ता, राहत्या घरांची मालकी व व्यवसायिक सेवा	२१२७	२४५९	२९२०	३४३१
२०	सार्वजनिक प्रशासन	४३५	४७५	५२७	५६९
२१	इतर सेवा	७४३	८५८	९९८	११६८
२२	<b>तृतीय/सेवा क्षेत्र एकूण (१३ ते २१)</b>	<b>६५१५</b>	<b>७४२३</b>	<b>८४७२</b>	<b>९५९८</b>
२३	<b>एकूण स्थूल मुल्यवृद्धी (५+१२+२२)</b>	<b>१३८४२</b>	<b>१५७२८</b>	<b>१८१७२</b>	<b>२२२३८</b>
२४	उत्पादित वस्तु व सेवांवरील कर	१९६०	२४०८	२६७६	३२०६
२५	वजा उत्पादित वस्तु व सेवांवरील अनुदान	३१६	४०९	४४१	५१३
२६	<b>स्थूल जिल्हा उत्पन्न (२३+२४-२५)</b>	<b>१५४८६</b>	<b>१७७२६</b>	<b>२०४०७</b>	<b>२४९३२</b>
२७	लोकसंख्या (०००)	१६२३	१६३५	१,६४८	१६६१
२८	<b>दरडोई स्थूल जिल्हा उत्पन्न (₹)</b>	<b>९५४४१</b>	<b>१०८३८७</b>	<b>१२३८०९</b>	<b>१५०१०९</b>
२९	<b>एकूण राज्य उत्पन्न</b>	<b>१२८०३६९</b>	<b>१४५९६२९</b>	<b>१६४९६४७</b>	<b>१७७९१३८</b>
३०	<b>दरडोई स्थूल राज्य उत्पन्न (₹)</b>	<b>११३१९२</b>	<b>१२७६०६</b>	<b>१४२६३४</b>	<b>१५२१५८</b>
३१	स्थूल जिल्हा उत्पन्नाची स्थूल राज्य उत्पन्नाशी टक्केवारी	१.२	१.२	१.२४	१.४
३२	मागील वर्षाच्या तुलनेत शेकडा वाढ (टक्केवारी)	-	१४.४६	१५.१२	२२.१७

पुढे चालू. . .

तक्ता २.१

क्षेत्रवार स्थूल जिल्हा उत्पन्न- चालू किंमतीनुसार

जिल्हा: रत्नागिरी

प्रकाशनाचे वर्ष: २०२५

(₹ कोटी)

अ.क्र.	क्षेत्र	२०१५-१६	२०१६-१७	२०१७-१८	२०१८-१९
(१)	(२)	(७)	(८)	(९)	(१०)
१	पीक	४३६२	५९२७	६८३१	५१९४
२	पशुसंवर्धन	२२४	२८३	३२३	३२७
३	वने व लाकूड तोडणी	३८१	५७९	६३८	१०५७
४	मत्स्यव्यवसाय व मत्स्यशेती	४७१	८४४	५९५	५१६
५	<b>कृषी व संलग्न सेवा (१+२+३+४)</b>	<b>५४३७</b>	<b>७६३३</b>	<b>८३८६</b>	<b>७०९५</b>
६	खाण व दगड खाणकाम	२१७	२१७	५४५	४२७
७	<b>प्राथमिक क्षेत्र एकूण (५+६)</b>	<b>५६५४</b>	<b>७८५०</b>	<b>८९३१</b>	<b>७५२२</b>
८	वस्तुनिर्माण	४०६७	४१०५	४३१५	४३१३
९	बीज, वायू, पाणीपुरवठा व इतर उपयोगिता सेवा	४५१	४३२	५६९	६०४
१०	बांधकाम	१०९५	११८७	१२६२	१४५०
११	<b>द्वितीय क्षेत्र एकूण (८+९+१०)</b>	<b>५६१३</b>	<b>५७२३</b>	<b>६१४६</b>	<b>६३६६</b>
१२	<b>उद्योग (६+११)</b>	<b>५८३०</b>	<b>५९४०</b>	<b>६६९१</b>	<b>६७९४</b>
१३	व्यापार, दुरुस्ती, हाटेल्स व उपहारगृह	१७०३	१९९५	२२०३	२५८४
१४	रेल्वे	१००	१२५	१४४	१४५
१५	परिवहन	६७१	७१२	७६४	८०६
१६	साठवण	१४	१५	१६	४६
१७	दळणवळण व प्रसारणांसंबंधित सेवा	३१७	३१५	३०३	३२३
१८	वित्तीय सेवा	१९४४	२०४४	२११३	२४४४
१९	स्थावर मालमत्ता, राहत्या घरांची मालकी व व्यवसायिक सेवा	३८३५	४३९९	४७५९	५२६०
२०	सार्वजनिक प्रशासन	६१९	६९२	७५३	८२५
२१	इतर सेवा	१३२५	१५३४	१७०६	१८८१
२२	<b>तृतीय/सेवा क्षेत्र एकूण (१३ ते २१)</b>	<b>१०५२८</b>	<b>११८३२</b>	<b>१२७६२</b>	<b>१४३१५</b>
२३	<b>एकूण स्थूल मुल्यवृद्धी (५+१२+२२)</b>	<b>२१७९५</b>	<b>२५४०५</b>	<b>२७८३९</b>	<b>२८२०३</b>
२४	उत्पादित वस्तु व सेवांवरील कर	३५०५	४२२९	४२५१	४३४७
२५	वजा उत्पादित वस्तु व सेवांवरील अनुदान	३९२	३७२	३६२	३७६
२६	<b>स्थूल जिल्हा उत्पन्न (२३+२४-२५)</b>	<b>२४९०८</b>	<b>२९२६१</b>	<b>३१७२८</b>	<b>३२१७४</b>
२७	लोकसंख्या (०००)	१६७३	१६८५	१६९५	१७०६
२८	<b>दरडोई स्थूल जिल्हा उत्पन्न (₹)</b>	<b>१४८८४३</b>	<b>१७३६६९</b>	<b>१८७१३५</b>	<b>१८८६०३</b>
२९	<b>एकूण राज्य उत्पन्न</b>	<b>१९६६२२५</b>	<b>२१९८१८५</b>	<b>२३५२७८२</b>	<b>२५२८८५४</b>
३०	<b>दरडोई स्थूल राज्य उत्पन्न (₹)</b>	<b>१६६३५१</b>	<b>१८४११३</b>	<b>१९५१९५</b>	<b>२०७८३३</b>
३१	स्थूल जिल्हा उत्पन्नाची स्थूल राज्य उत्पन्नाशी टक्केवारी	१.३	१.३	१.४	१.३
३२	मागील वर्षाच्या तुलनेत शेकडा वाढ (टक्केवारी)	-०.१०	१७.४८	८.४३	१.४१

पुढे चालू...

**तक्ता २.१**  
**क्षेत्रवार स्थूल जिल्हा उत्पन्न- चालू किंमतीनुसार**

जिल्हा: रत्नागिरी

प्रकाशनाचे वर्ष: २०२५  
(₹ कोटी)

अ.क्र.	क्षेत्र	२०१९-२०	२०२०-२१	२०२१-२२	२०२२-२३	२०२३-२४
(१)	(२)	(११)	(१२)	(१३)	(१४)	(१५)
१	पीक	४८५२	५२१०	५४९३	५४१८	६१२०
२	पशुसंवर्धन	३५५	९०५	४७७	५७३	५४९
३	वने व लाकूड तोडणी	१२९४	१३२२	१५३१	१८६६	१७०९
४	मत्स्यव्यवसाय व मत्स्यशेती	४४०	७३७	१००५	६११	७८१
५	<b>कृषी व संलग्न सेवा (१+२+३+४)</b>	<b>६९४२</b>	<b>८१७४</b>	<b>८५०६</b>	<b>८४६८</b>	<b>९१५९</b>
६	खाण व दगड खाणकाम	१३५	१२५	१६०	५४८	१८२
७	<b>प्राथमिक क्षेत्र एकूण (५+६)</b>	<b>७०७७</b>	<b>८२९९</b>	<b>८६६६</b>	<b>९०१६</b>	<b>९३४१</b>
८	वस्तुनिर्माण	३८३३	४१३२	५१०१	५२५०	५५३५
९	बीज, वायू, पाणीपुरवठा व इतर उपयोगिता सेवा	५९९	५९५	६५५	५४२	६४०
१०	बांधकाम	१४९६	१४९४	२०५२	२४१८	२७०८
११	<b>द्वितीय क्षेत्र एकूण (८+९+१०)</b>	<b>५९२७</b>	<b>६२२१</b>	<b>७८०७</b>	<b>८२१०</b>	<b>८८८४</b>
१२	<b>उद्योग (६+११)</b>	<b>६०६२</b>	<b>६३४६</b>	<b>७९६७</b>	<b>८७५८</b>	<b>९०६६</b>
१३	व्यापार, दुरुस्ती, हाटेल्स व उपहारगृह	२८१६	२२२२	२७३७	३२८९	३६८०
१४	रेल्वे	१४४	१५०	१५६	१६८	१८७
१५	परिवहन	८१६	६३७	८९२	९३०	१०२०
१६	साठवण	४८	५०	५४	६०	६९
१७	दळणवळण व प्रसारणांसंबंधित सेवा	३६४	३९१	४५४	५२१	५८४
१८	वित्तीय सेवा	२६९६	२७८१	३०९७	३९५२	४३८६
१९	स्थावर मालमत्ता, राहत्या घरांची मालकी व व्यवसायिक सेवा	५८६४	५९५१	७०३३	८२०२	९५७६
२०	सार्वजनिक प्रशासन	१०२०	१०५१	११३६	१४१९	१६९२
२१	इतर सेवा	२२१७	१९५२	२२८०	२७१९	३१४९
२२	<b>तृतीय/सेवा क्षेत्र एकूण (१३ ते २१)</b>	<b>१५९८५</b>	<b>१५१८४</b>	<b>१७८३८</b>	<b>२१२६०</b>	<b>२४३४३</b>
२३	<b>एकूण स्थूल मुल्यवृद्धी (५+१२+२२)</b>	<b>२८९८९</b>	<b>२९७०४</b>	<b>३४३११</b>	<b>३८४८६</b>	<b>४२५६८</b>
२४	उत्पादित वस्तु व सेवांवरील कर	४१७७	४१०२	५०३५	६१४१	७११०
२५	वजा उत्पादित वस्तु व सेवांवरील अनुदान	४००	५५५	७१५	८५६	९४८
२६	<b>स्थूल जिल्हा उत्पन्न (२३+२४-२५)</b>	<b>३२७६५</b>	<b>३३२५२</b>	<b>३८६३१</b>	<b>४३७७०</b>	<b>४८७३०</b>
२७	लोकसंख्या (०००)	१७१६	१७२७	१७३५	१७४३	१७५१
२८	<b>दरडोई स्थूल जिल्हा उत्पन्न (₹)</b>	<b>१९०९१२</b>	<b>१९२५९१</b>	<b>२२२६०८</b>	<b>२५११०२</b>	<b>२७८३२१</b>
२९	<b>एकूण राज्य उत्पन्न</b>	<b>२६५६८०६</b>	<b>२६१०६५१</b>	<b>३१४३८२१</b>	<b>३६४१५४३</b>	<b>४०५५८४७</b>
३०	<b>दरडोई स्थूल राज्य उत्पन्न (₹)</b>	<b>२१६३१९</b>	<b>२१०६०३</b>	<b>२५१४९६</b>	<b>२८९०६०</b>	<b>३१९४७४</b>
३१	स्थूल जिल्हा उत्पन्नाची स्थूल राज्य उत्पन्नाशी टक्केवारी	१.२	१.२७	१.२३	१.२०	१.२०
३२	मागील वर्षाच्या तुलनेत शेकडा वाढ (टक्केवारी)	१.८४	१.४९	१६.१८	१३.३०	११.३३

आधार : अर्थ व सांख्यिकी संचालनालय, मुंबई

तक्ता २.२

क्षेत्रवार निव्वळ जिल्हा उत्पन्न- चालू किंमतीनुसार

जिल्हा: रत्नागिरी

प्रकाशनाचे वर्ष: २०२५  
(₹ कोटी)

अ.क्र.	क्षेत्र	२०११-१२	२०१२-१३	२०१३-१४	२०१४-१५
(१)	(२)	(३)	(४)	(५)	(६)
१	पीक	२२८१	२५०५	३३७३	५६५९
२	पशुसंवर्धन	२१८	२५८	२०९	२२५
३	वने व लाकूड तोडणी	३६८	४०८	३७९	४०२
४	मत्स्यव्यवसाय व मत्स्यशेती	२३४	३१८	३९१	४६७
५	<b>कृषी व संलग्न सेवा (१+२+३+४)</b>	<b>३१०१</b>	<b>३४८९</b>	<b>४३५२</b>	<b>६७५३</b>
६	खाण व दगड खाणकाम	९८	२४४	६१	६९
७	<b>प्राथमिक क्षेत्र एकूण(५+६)</b>	<b>३१९९</b>	<b>३७३३</b>	<b>४४१३</b>	<b>६८२२</b>
८	वस्तुनिर्माण	२३०९	२५८८	३०६६	३२१७
९	बीज, वायू, पाणीपुरवठा व इतर उपयोगिता सेवा	२०१	२१२	२९५	२८४
१०	बांधकाम	८५८	८७३	९५२	१०४५
११	<b>द्वितीय क्षेत्र एकूण (८+९+१०)</b>	<b>३३६८</b>	<b>३६७४</b>	<b>४३१४</b>	<b>४५४७</b>
१२	<b>उद्योग (६+११)</b>	<b>३४६६</b>	<b>३९१८</b>	<b>४३७५</b>	<b>४६१५</b>
१३	व्यापार, दुरुस्ती, हाटेल्स व उपहारगृह	१०९५	१३००	१३८२	१५०१
१४	रेल्वे	५७	६१	६३	७६
१५	परिवहन	४००	४६७	४७२	५२७
१६	साठवण	९	१०	११	१२
१७	दळणवळण व प्रसारणासंबंधित सेवा	१४४	१६२	१८०	२०७
१८	वित्तीय सेवा	१२९५	१३९०	१६१८	१७६८
१९	स्थावर मालमत्ता, राहत्या घरांची मालकी व व्यवसायिक सेवा	१५७५	१८१४	२१४८	२५०५
२०	सार्वजनिक प्रशासन	३११	३४३	३८४	४२०
२१	इतर सेवा	६५२	७६१	८९०	१०४९
२२	<b>तृतीय/सेवा क्षेत्र एकूण (१३ ते २१)</b>	<b>५५३७</b>	<b>६३०६</b>	<b>७१४८</b>	<b>८०६५</b>
२३	<b>एकूण निव्वळ मुल्यवृद्धी (५+१२+२२)</b>	<b>१२१०४</b>	<b>१३७१३</b>	<b>१५८७५</b>	<b>१९४३३</b>
२४	उत्पादित वस्तु व सेवांवरील कर	१९८०	२४३३	२७०८	३२६७
२५	वजा उत्पादित वस्तु व सेवांवरील अनुदान	३१९	४१४	४४६	५२३
२६	<b>निव्वळ जिल्हा उत्पन्न (२३+२४-२५)</b>	<b>१३७६५</b>	<b>१५७३२</b>	<b>१८१३७</b>	<b>२२१७७</b>
२७	लोकसंख्या (०००)	१६२३	१६३५	१६४८	१६६१
२८	<b>दरडोई निव्वळ जिल्हा उत्पन्न (₹)</b>	<b>८४८३३</b>	<b>९६१९४</b>	<b>११००३८</b>	<b>१३३५२३</b>
२९	<b>एकूण राज्य उत्पन्न</b>	<b>११२६५९५</b>	<b>१२८२१८०</b>	<b>१४४८७२०</b>	<b>१५५३२१७</b>
३०	<b>दरडोई निव्वळ राज्य उत्पन्न (₹)</b>	<b>९९५९७</b>	<b>११२०९२</b>	<b>१२५२६१</b>	<b>१३२८३६</b>
३१	निव्वळ जिल्हा उत्पन्नाची निव्वळ राज्य उत्पन्नाशी टक्केवारी	१.२२	१.२३	१.२५	१.४३
३२	मागील वर्षाच्या तुलनेत शेकडा वाढ (टक्केवारी)	-	१४.२९	१५.२९	२२.२७

पुढे चालू...

तक्ता २.२

क्षेत्रवार निव्वळ जिल्हा उत्पन्न- चालू किंमतीनुसार

जिल्हा: रत्नागिरी

प्रकाशनाचे वर्ष: २०२५

(₹ कोटी)

अ.क्र.	क्षेत्र	२०१५-१६	२०१६-१७	२०१७-१८	२०१८-१९
(१)	(२)	(७)	(८)	(९)	(१०)
१	पीक	४०१३	५५४५	६३१७	४७४१
२	पशुसंवर्धन	२२१	२८०	३१९	३२३
३	वने व लाकूड तोडणी	३७७	५७४	६३२	१०४७
४	मत्स्यव्यवसाय व मत्स्यशेती	४२८	७७४	५५१	४८०
५	कृषी व संलग्न सेवा (१+२+३+४)	५०४०	७१७२	७८१९	६५९२
६	खाण व दगाड खाणकाम	२०४	२०८	५२५	४११
७	प्राथमिक क्षेत्र एकूण (५+६)	५२४४	७३८०	८३४५	७००३
८	वस्तुनिर्माण	३५३३	३६०२	३७७१	३६९३
९	वीज, वायू, पाणीपुरवठा व इतर उपयोगिता सेवा	३०४	२८८	३९५	४११
१०	बांधकाम	१०३३	१११७	११८३	१३५६
११	द्वितीय क्षेत्र एकूण (८+९+१०)	४८७१	५००८	५३४९	५४६०
१२	उद्योग (६+११)	५०७५	५२१६	५८७४	५८७१
१३	व्यापार, दुरुस्ती, हाटेल्स व उपहारगृह	१५६९	१८४४	२०११	२३७३
१४	रेल्वे	८३	१०७	१२३	१२१
१५	परिवहन	५८३	६१७	६४९	६८२
१६	साठवण	१२	१३	१४	४२
१७	दळणवळण व प्रसारणांसंबंधित सेवा	२४६	२३७	२११	२०९
१८	वित्तीय सेवा	१९०९	२००६	२०६९	२३९३
१९	स्थावर मालमत्ता, राहत्या घरांची मालकी व व्यवसायिक सेवा	२८६०	३३२९	३६०५	३९६०
२०	सार्वजनिक प्रशासन	४७१	५३५	५९२	६५६
२१	इतर सेवा	१२०७	१४०३	१५४७	१७११
२२	तृतीय/सेवा क्षेत्र एकूण (१३ ते २१)	८९३९	१००९०	१०८२१	१२१४६
२३	एकूण निव्वळ मुल्यवृद्धी (५+१२+२२)	१९०५४	२२४७८	२४५१४	२४६०८
२४	उत्पादित वस्तु व सेवांवरील कर	३५३९	४२८८	४३१०	४३९५
२५	वजा उत्पादित वस्तु व सेवांवरील अनुदान	३९६	३७८	३६७	३८०
२६	निव्वळ जिल्हा उत्पन्न (२३+२४-२५)	२२१९७	२६३८८	२८४५७	२८६२३
२७	लोकसंख्या (०००)	१६७३	१६८५	१६९५	१७०६
२८	दरडोई निव्वळ जिल्हा उत्पन्न (₹)	१३२६४३	१५६६१८	१६७८४३	१६७७८८
२९	एकूण राज्य उत्पन्न	१७३५३०८	१९५४७७४	२०८११९५	२२२५०४९
३०	दरडोई निव्वळ राज्य उत्पन्न (₹)	१४६८१५	१६३७२६	१७२६६३	१८२८६५
३१	निव्वळ जिल्हा उत्पन्नाची निव्वळ राज्य उत्पन्नाशी टक्केवारी	१.२८	१.३५	१.३७	१.२९
३२	मागील वर्षाच्या तुलनेत शेकडा वाढ (टक्केवारी)	०.०९	१८.८८	७.८४	०.५८

पुढे चालु . .

तक्ता २.२

क्षेत्रवार निव्वळ जिल्हा उत्पन्न- चालू किंमतीनुसार

जिल्हा: रत्नागिरी

प्रकाशनाचे वर्ष: २०२५

(₹ कोटी)

अ.क्र.	क्षेत्र	२०१९-२०	२०२०-२१	२०२१-२२	२०२२-२३	२०२३-२४
(१)	(२)	(११)	(१२)	(१३)	(१४)	(१५)
१	पीक	४४८५	४८१७	५११९	५०१४	५६६४
२	पशुसंवर्धन	३५१	८९६	४७१	५६६	५४३
३	वने व लाकूड तोडणी	१२८३	१३०९	१५१४	१८४६	१६९०
४	मत्स्यव्यवसाय व मत्स्यशेती	४०९	६८१	९३०	५६५	७२३
५	कृषी व संलग्न सेवा (१+२+३+४)	६५२८	७७०४	८०३५	७९९२	८६२०
६	खाण व दगड खाणकाम	१२९	११९	१५२	५१८	१७३
७	प्राथमिक क्षेत्र एकूण (५+६)	६६५८	७८२२	८१८७	८५१०	८७९२
८	वस्तुनिर्माण	३१९१	३४६५	४३३६	४३१८	४५५९
९	बीज, वायू, पाणीपुरवठा व इतर उपयोगिता सेवा	४१७	४०१	४४४	३६०	४२६
१०	बांधकाम	१३८७	१३६८	१९०३	२१९६	२४६४
११	द्वितीय क्षेत्र एकूण (८+९+१०)	४९९५	५२३४	६६८३	६८७४	७४४९
१२	उद्योग (६+११)	५१२४	५३५३	६८३५	७३९३	७६२२
१३	व्यापार, दुरुस्ती, हाटेल्स व उपहारगृह	२५८३	१९६५	२४२८	२९१८	३२६९
१४	रेल्वे	११६	१२०	१२१	१२९	१४४
१५	परिवहन	६६६	४८२	७२६	७४५	८१९
१६	साठवण	४४	४५	४८	५३	६१
१७	दळणवळण व प्रसारणांसंबंधित सेवा	२३७	२५५	३०४	३५३	३९६
१८	वित्तीय सेवा	२६४३	२७१७	३०२३	३८५९	४२९०
१९	स्थावर मालमत्ता, राहत्या घरांची मालकी व व्यवसायिक सेवा	४४८०	४४६७	५३४०	६२८१	७३४४
२०	सार्वजनिक प्रशासन	८२०	८४२	९०३	११४१	१३६३
२१	इतर सेवा	२०२७	१७४०	२०२८	२४२५	२८१२
२२	तृतीय/सेवा क्षेत्र एकूण (१३ ते २१)	१३६१६	१२६३३	१४९२१	१७९०५	२०४९९
२३	एकूण निव्वळ मुल्यवृद्धी (५+१२+२२)	२५२६८	२५६९०	२९७९१	३३२८९	३६७४०
२४	उत्पादित वस्तु व सेवांवरील कर	४२२५	४१७२	५१००	६२१०	७१८७
२५	वजा उत्पादित वस्तु व सेवांवरील अनुदान	४०५	५६५	७२५	८६६	९५८
२६	निव्वळ जिल्हा उत्पन्न (२३+२४-२५)	२९०८८	२९२९७	३४१६६	३८६३३	४२९६९
२७	लोकसंख्या (०००)	१७१६	१७२७	१७३५	१७४३	१७५१
२८	दरडोई निव्वळ जिल्हा उत्पन्न (₹)	१६९४८६	१६९६८७	१९६८७९	२२१६२९	२४५४२१
२९	एकूण राज्य उत्पन्न	२३३१६२९	२२६१७१९	२७४५३५४	३१७८३१८	३५३७९६८
३०	दरडोई निव्वळ राज्य उत्पन्न (₹)	१८९८४३	१८२४५४	२१९६२०	२५२२८९	२७८६८१
३१	निव्वळ जिल्हा उत्पन्नाची निव्वळ राज्य उत्पन्नाशी टक्केवारी	१.२५	१.३०	१.२४	१.२२	१.२१
३२	मागील वर्षाच्या तुलनेत शेकडा वाढ (टक्केवारी)	१.६२	०.७२	१६.६२	१३.०७	११.२२

आधार: अर्थ व सांख्यिकी संचालनालय, मुंबई

तक्ता २.३

क्षेत्रवार स्थूल जिल्हा उत्पन्न - स्थिर (२०११-१२) किंमतीनुसार

जिल्हा: रत्नागिरी

प्रकाशनाचे वर्ष: २०२५

(₹ कोटी)

अ.क्र.	क्षेत्र	२०११-१२	२०१२-१३	२०१३-१४	२०१४-१५
(१)	(२)	(३)	(४)	(५)	(६)
१	पीक	२४१८	२४७७	२८४७	४४२०
२	पशुसंवर्धन	२२१	२३८	१९५	१९५
३	वने व लाकूड तोडणी	३७१	३७३	३७२	३८७
४	मत्स्यव्यवसाय व मत्स्यशेती	२६६	२९६	३४३	३७७
५	कृषी व संलग्न सेवा (१+२+३+४)	३२७७	३३८३	३७५८	५३८०
६	खाण व दगड खाणकाम	१११	१३०	३५	८३
७	प्राथमिक क्षेत्र एकूण (५+६)	३३८८	३५१३	३७९४	५४६२
८	वस्तुनिर्माण	२७४२	२९५९	३२२७	३३९८
९	बीज, वायू, पाणीपुरवठा व इतर उपयोगिता सेवा	२९९	३१३	२९७	३४१
१०	बांधकाम	८९८	८६२	८८७	९५९
११	द्वितीय क्षेत्र एकूण (८+९+१०)	३९३९	४१३४	४४११	४६९९
१२	उद्योग (६+११)	४०५०	४२६४	४४४६	४७८२
१३	व्यापार, दुरुस्ती, हाटेल्स व उपहारगृह	११७७	१२९९	१२६९	१३१३
१४	रेल्वे	६७	६९	७१	८०
१५	परिवहन	४६५	५१०	५२४	५८०
१६	साठवण	१०	१०	११	१२
१७	दळणवळण व प्रसारणासंबंधित सेवा	१७७	१८५	२०७	२२९
१८	वित्तीय सेवा	१३१३	१४१६	१५११	१७१९
१९	स्थावर मालमत्ता, राहत्या घरांची मालकी व व्यवसायिक सेवा	२१२७	२३०१	२५४२	२८७१
२०	सार्वजनिक प्रशासन	४३५	४४३	४५०	४६२
२१	इतर सेवा	७४३	८०७	८८०	९८५
२२	तृतीय/सेवा क्षेत्र एकूण (१३ ते २१)	६५१५	७०४१	७५४५	८२५०
२३	एकूण स्थूल मुल्यवृद्धी (५+१२+२२)	१३८४२	१४६८८	१५७५०	१८४११
२४	उत्पादित वस्तु व सेवांवरील कर	१९६०	२१४४	२२८३	२६५६
२५	वजा उत्पादित वस्तु व सेवांवरील अनुदान	३१६	३९५	३९७	४२५
२६	स्थूल जिल्हा उत्पन्न (२३+२४-२५)	१५४८६	१६४३८	१७६३५	२०६४२
२७	लोकसंख्या (०००)	१६२३	१,६३५	१६४८	१६६१
२८	दरडोई स्थूल जिल्हा उत्पन्न (₹)	९५४४१	१००५०८	१०६९९३	१२४२८४
२९	एकूण राज्य उत्पन्न	१२८०३६९	१२८०३६९	१४५१६१५	१५४३१६५
३०	दरडोई स्थूल राज्य उत्पन्न (₹)	११३१९२	११३१९२	१२५५११	१३१९७७
३१	स्थूल जिल्हा उत्पन्नाची स्थूल राज्य उत्पन्नाशी टक्केवारी	१.२१	१.२८	१.२१	१.३४
३२	मागील वर्षाच्या तुलनेत शेकडा वाढ (टक्केवारी)	-	६.१५	७.२८	१७.०५

पुढे चालु...

तक्ता २.३

क्षेत्रवार स्थूल जिल्हा उत्पन्न - स्थिर (२०११-१२) किंमतीनुसार

जिल्हा: रत्नागिरी

प्रकाशनाचे वर्ष: २०२५

(₹ कोटी)

अ.क्र.	क्षेत्र	२०१५-१६	२०१६-१७	२०१७-१८	२०१८-१९
(१)	(२)	(७)	(८)	(९)	(१०)
१	पीक	२९९५	३६९६	४३०२	३२९८
२	पशुसंवर्धन	१८३	१८७	२०९	२०९
३	वने व लाकूड तोडणी	३९१	४८९	४७२	७४२
४	मत्स्यव्यवसाय व मत्स्यशेती	२९७	४३६	२७४	२७४
५	कृषी व संलग्न सेवा (१+२+३+४)	३८६६	४८०८	५२५८	४५२३
६	खाण व दगड खाणकाम	३२५	२९०	८२७	६५६
७	प्राथमिक क्षेत्र एकूण (५+६)	४१९१	५०९७	६०८४	५१७९
८	वस्तुनिर्माण	३७०७	३९६८	३९३८	४००८
९	बीज, वायू, पाणीपुरवठा व इतर उपयोगिता सेवा	३५२	३६४	३८९	३९८
१०	बांधकाम	९६२	१०१६	१००३	१०५४
११	द्वितीय क्षेत्र एकूण (८+९+१०)	५०२१	५३४८	५३३०	५४६०
१२	उद्योग (६+११)	५३४६	५६३७	६१५६	६११६
१३	व्यापार, दुरुस्ती, हाटेल्स व उपहारगृह	१२९८	१४६१	१५२९	१७५२
१४	रेल्वे	८५	९७	१०७	१०७
१५	परिवहन	६३७	६९४	७२९	७९१
१६	साठवण	१२	१२	१२	३२
१७	दळणवळण व प्रसारणांसंबंधित सेवा	२६७	२५९	२३७	२४५
१८	वित्तीय सेवा	१७९५	१८९८	१८८६	१९५२
१९	स्थावर मालमत्ता, राहत्या घरांची मालकी व व्यवसायिक सेवा	३०८८	३३८५	३४५४	३६५६
२०	सार्वजनिक प्रशासन	४७८	५१४	५३०	५६६
२१	इतर सेवा	१०६३	११८५	१२४१	१३०७
२२	तृतीय/सेवा क्षेत्र एकूण (१३ ते २१)	८७२३	९५०४	९७२५	१०४०७
२३	एकूण स्थूल मुल्यवृद्धी (५+१२+२२)	१७९३५	१९९४९	२११३९	२१०४६
२४	उत्पादित वस्तु व सेवांवरील कर	२५९२	२८७६	३०६९	३११६
२५	वजा उत्पादित वस्तु व सेवांवरील अनुदान	३२३	२९२	२७५	२८१
२६	स्थूल जिल्हा उत्पन्न (२३+२४-२५)	२०२०४	२२५३३	२३९३३	२३८८१
२७	लोकसंख्या (०००)	१६७३	१६८५	१६९५	१७०६
२८	दरडोई स्थूल जिल्हा उत्पन्न (₹)	१२०७३२	१३३७३७	१४११६०	१३९९९३
२९	एकूण राज्य उत्पन्न	१६५४२८४	१८०७०४६	१८८८७०६	१९५७३८१
३०	दरडोई स्थूल राज्य उत्पन्न (₹)	१३९९६०	१५१३५३	१५६६९४	१६०८६७
३१	स्थूल जिल्हा उत्पन्नाची स्थूल राज्य उत्पन्नाशी टक्केवारी	१.२२	१.२५	१.२७	१.२२
३२	मागील वर्षाच्या तुलनेत शेकडा वाढ (टक्केवारी)	-२.१२	११.५३	६.२१	-०.२२

पुढे चालू . .

तक्ता २.३

क्षेत्रवार स्थूल जिल्हा उत्पन्न - स्थिर (२०११-१२) किंमतीनुसार

जिल्हा: रत्नागिरी

प्रकाशनाचे वर्ष: २०२५

(₹ कोटी)

अ.क्र.	क्षेत्र	२०११-२०	२०२०-२१	२०२१-२२	२०२२-२३	२०२३-२४
(१)	(२)	(११)	(१२)	(१३)	(१४)	(१५)
१	पीक	२८३४	३०९६	३०६३	२७७०	३०१५
२	पशुसंवर्धन	२१८	५१८	२३२	२८२	२८२
३	वने व लाकूड तोडणी	९०८	९०९	९४४	१०३९	११३९
४	मत्स्यव्यवसाय व मत्स्यशेती	२८४	२८२	३८१	२२३	२७८
५	कृषी व संलग्न सेवा (१+२+३+४)	४२४४	४८०५	४६२०	४३१४	४७१५
६	खाण व दगड खाणकाम	२२६	८२	८६	२४३	७८
७	प्राथमिक क्षेत्र एकूण (५+६)	४४७०	४८८७	४७०६	४५५७	४७९४
८	वस्तुनिर्माण	३७९७	३५९६	३९७६	३८८१	४१७६
९	बीज, वायू, पाणीपुरवठा व इतर उपयोगिता सेवा	३९९	३८९	४३२	४८६	५२९
१०	बांधकाम	१०८४	१०४५	१३६६	१४९४	१५९०
११	द्वितीय क्षेत्र एकूण (८+९+१०)	५२८०	५०३०	५७७४	५८६०	६२९६
१२	उद्योग (६+११)	५५०६	५११२	५८६०	६१०४	६३७४
१३	व्यापार, दुरुस्ती, हाटेल्स व उपहारगृह	१८५१	१३८७	१६१८	१८३१	१९४१
१४	रेल्वे	८८	७८	८७	१००	१०५
१५	परिवहन	९०७	६२८	८४९	८९३	९४३
१६	साठवण	३६	३२	३३	३५	३८
१७	दळणवळण व प्रसारणांसंबंधित सेवा	३००	२६८	२८६	३११	३४२
१८	वित्तीय सेवा	२०६७	२१४९	२२३४	२५१६	२७११
१९	स्थावर मालमत्ता, राहत्या घरांची मालकी व व्यवसायिक सेवा	४२६८	३९२१	४३८३	४८४१	५३३७
२०	सार्वजनिक प्रशासन	६७८	६६८	६८१	७९९	९०२
२१	इतर सेवा	१६२९	१२४९	१४०३	१६२८	१८१३
२२	तृतीय/सेवा क्षेत्र एकूण (१३ ते २१)	११८२४	१०३८०	११५७३	१२९५२	१४१३२
२३	एकूण स्थूल मुल्यवृद्धी (५+१२+२२)	२१५७४	२०२९७	२२०५३	२३३६९	२५२२१
२४	उत्पादित वस्तु व सेवांवरील कर	३०५६	२६९०	२९०१	३३४२	३८२३
२५	वजा उत्पादित वस्तु व सेवांवरील अनुदान	२९८	३७९	४६०	५२०	५६२
२६	स्थूल जिल्हा उत्पन्न (२३+२४-२५)	२४३३२	२२६०८	२४४९४	२६१९२	२८४८३
२७	लोकसंख्या (०००)	१७१६	१७२७	१७३५	१७४३	१७५१
२८	दरडोई स्थूल जिल्हा उत्पन्न (₹)	१४१७७५	१३०९४२	१४११४६	१५०२५५	१६२६८१
२९	एकूण राज्य उत्पन्न	२०४६६१४	१८५२१३२	२०५८८४५	२२५५७०८	२४३५२५९
३०	दरडोई स्थूल राज्य उत्पन्न (₹)	१६६६३७	१४९४१३	१६४७०१	१७९०५४	१९१८२२
३१	स्थूल जिल्हा उत्पन्नाची स्थूल राज्य उत्पन्नाशी टक्केवारी	१.२	१	१.१९	१.१६	१.१७
३२	मागील वर्षाच्या तुलनेत शेकडा वाढ (टक्केवारी)	१.८९	-७.०९	८.३४	६.९३	८.७५

आधार: अर्थ व सांख्यिकी संचालनालय, मुंबई

तक्ता २.४

क्षेत्रवार निव्वळ जिल्हा उत्पन्न- स्थिर (२०११-१२) किंमतीनुसार

जिल्हा: रत्नागिरी

प्रकाशनाचे वर्ष: २०२५

(₹ कोटी)

अ.क्र.	क्षेत्र	२०११-१२	२०१२-१३	२०१३-१४	२०१४-१५
(१)	(२)	(३)	(४)	(५)	(६)
१	पीक	२२८१	२३२६	२६८९	४११०
२	पशुसंवर्धन	२१८	२३४	१९३	१९२
३	वने व लाकूड तोडणी	३६८	३७०	३६८	३८३
४	मत्स्यव्यवसाय व मत्स्यशेती	२३४	२५८	३०३	३३१
५	<b>कृषी व संलग्न सेवा (१+२+३+४)</b>	<b>३१०१</b>	<b>३१८८</b>	<b>३५५२</b>	<b>५०१६</b>
६	खाण व दगड खाणकाम	९८	११५	३१	७१
७	<b>प्राथमिक क्षेत्र एकूण (५+६)</b>	<b>३१९९</b>	<b>३३०३</b>	<b>३५८३</b>	<b>५०८८</b>
८	वस्तुनिर्माण	२३०९	२४७३	२७६३	२९१५
९	बीज, वायू, पाणीपुरवठा व इतर उपयोगिता सेवा	२०१	२०८	१५८	२११
१०	बांधकाम	८५८	८१८	८२७	८९९
११	<b>द्वितीय क्षेत्र एकूण (८+९+१०)</b>	<b>३३६८</b>	<b>३४९९</b>	<b>३७४७</b>	<b>४०२४</b>
१२	<b>उद्योग (६+११)</b>	<b>३४६६</b>	<b>३६१४</b>	<b>३७७८</b>	<b>४०९५</b>
१३	व्यापार, दुरुस्ती, हाटेल्स व उपहारगृह	१०९५	१२०५	११६४	११९८
१४	रेल्वे	५७	५९	६०	६७
१५	परिवहन	४००	४३९	४४३	४९६
१६	साठवण	९	९	९	१०
१७	दळणवळण व प्रसारणासंबंधित सेवा	१४४	१५०	१५०	१७३
१८	वित्तीय सेवा	१२९५	१३९५	१५६६	१६९०
१९	स्थावर मालमत्ता, राहत्या घरांची मालकी व व्यवसायिक सेवा	१५७५	१६९३	१८५०	२०७८
२०	सार्वजनिक प्रशासन	३११	३१४	३१६	३२७
२१	इतर सेवा	६५२	७१४	७८०	८८१
२२	<b>तृतीय/सेवा क्षेत्र एकूण (१३ ते २१)</b>	<b>५५३७</b>	<b>५९७९</b>	<b>६३३८</b>	<b>६९१९</b>
२३	<b>एकूण निव्वळ मुल्यवृद्धी (५+१२+२२)</b>	<b>१२१०४</b>	<b>१२७८०</b>	<b>१३६६९</b>	<b>१६०३१</b>
२४	उत्पादित वस्तु व सेवांवरील कर	१९८०	२१६६	२३०९	२७०१
२५	वजा उत्पादित वस्तु व सेवांवरील अनुदान	३१९	३९९	४०२	४३२
२६	<b>निव्वळ जिल्हा उत्पन्न (२३+२४-२५)</b>	<b>१३७६५</b>	<b>१४५४८</b>	<b>१५५७६</b>	<b>१८३००</b>
२७	लोकसंख्या (०००)	१६२३	१६३५	१६४८	१६६१
२८	<b>दरडोई निव्वळ जिल्हा उत्पन्न (₹)</b>	<b>८४८३३</b>	<b>८८९५२</b>	<b>९४४९९</b>	<b>११०१७८</b>
२९	<b>एकूण राज्य उत्पन्न</b>	<b>११२६५९५</b>	<b>११८९७११</b>	<b>१२६७५५१</b>	<b>१३४५३४१</b>
३०	<b>दरडोई निव्वळ राज्य उत्पन्न (₹)</b>	<b>९९५९७</b>	<b>१०४००८</b>	<b>१०९५९७</b>	<b>११५०५८</b>
३१	निव्वळ जिल्हा उत्पन्नाची निव्वळ राज्य उत्पन्नाशी टक्केवारी	१.२२	१.२२	१.२३	१.३६
३२	मागील वर्षाच्या तुलनेत शेकडा वाढ (टक्केवारी)	-	५.६९	७.०७	१७.४९

पुढे चालू. . .

तक्ता २.४

क्षेत्रवार निव्वळ जिल्हा उत्पन्न- स्थिर (२०११-१२) किंमतीनुसार

जिल्हा: रत्नागिरी

प्रकाशनाचे वर्ष: २०२५  
(₹ कोटी)

अ.क्र.	क्षेत्र	२०१५-१६	२०१६-१७	२०१७-१८	२०१८-१९
(१)	(२)	(७)	(८)	(९)	(१०)
१	पीक	२७६१	३४५४	३९९२	३०३०
२	पशुसंवर्धन	१८०	१८४	२०७	२०६
३	वने व लाकूड तोडणी	३८८	४८४	४६८	७३५
४	मत्स्यव्यवसाय व मत्स्यशेती	२६२	३८३	२४१	२४३
५	कृषी व संलग्न सेवा (१+२+३+४)	३५९०	४५०६	४९०७	४२१४
६	खाण व दगड खाणकाम	३१०	२८०	८०४	६३७
७	प्राथमिक क्षेत्र एकूण (५+६)	३९००	४७८६	५७११	४८५१
८	वस्तुनिर्माण	३२३०	३५१९	३४६१	३४८४
९	वीज, वायू, पाणीपुरवठा व इतर उपयोगिता सेवा	२२१	२३५	२३९	२३६
१०	बांधकाम	९०४	९५०	९२७	९६७
११	द्वितीय क्षेत्र एकूण (८+९+१०)	४३५५	४७०४	४६२७	४६८८
१२	उद्योग (६+११)	४६६५	४९८४	५४३१	५३२५
१३	व्यापार, दुरुस्ती, हाटेल्स व उपहारगृह	११७८	१३२६	१३६६	१५८०
१४	रेल्वे	७०	८०	८९	८७
१५	परिवहन	५५६	६०८	६२७	६८३
१६	साठवण	१०	१०	१०	२९
१७	दळणवळण व प्रसारणांसंबंधित सेवा	२०७	१९३	१५९	१५२
१८	वित्तीय सेवा	१७६६	१८६६	१८४६	१९०८
१९	स्थावर मालमत्ता, राहत्या घरांची मालकी व व्यवसायिक सेवा	२२५८	२४८४	२५३५	२६६९
२०	सार्वजनिक प्रशासन	३४२	३७१	३८९	४२२
२१	इतर सेवा	९५९	१०६९	११०६	११६९
२२	तृतीय/सेवा क्षेत्र एकूण (१३ ते २१)	७३४६	८००८	८१२७	८७००
२३	एकूण निव्वळ मुल्यवृद्धी (५+१२+२२)	१५६०२	१७४९८	१८४६५	१८२३९
२४	उत्पादित वस्तु व सेवांवरील कर	२६१४	२९०६	३१०४	३१४६
२५	वजा उत्पादित वस्तु व सेवांवरील अनुदान	३२५	२९५	२७८	२८३
२६	निव्वळ जिल्हा उत्पन्न (२३+२४-२५)	१७८९०	२०१०८	२१२९१	२११०९
२७	लोकसंख्या (०००)	१६७३	१६८५	१६९५	१७०६
२८	दरडोई निव्वळ जिल्हा उत्पन्न (₹)	१०६९०४	११९३४५	१२५५७७	१२३६९७
२९	एकूण राज्य उत्पन्न	१४५२५१३	१५९६१२१	१६६१०६५	१७१२९९९
३०	दरडोई निव्वळ राज्य उत्पन्न (₹)	१२२८८९	१३३६८६	१३७८०८	१४०७८२
३१	निव्वळ जिल्हा उत्पन्नाची निव्वळ राज्य उत्पन्नाशी टक्केवारी	१.२३	१.२६	१.२८	१.२३
३२	मागील वर्षाच्या तुलनेत शेकडा वाढ (टक्केवारी)	-२.२४	१२.४०	५.८८	-०.८९

पुढे चालू. . .

तक्ता २.४

क्षेत्रवार निव्वळ जिल्हा उत्पन्न- स्थिर (२०११-१२) किंमतीनुसार

जिल्हा: रत्नागिरी

प्रकाशनाचे वर्ष: २०२५

(₹ कोटी)

अ.क्र.	क्षेत्र	२०११-२०	२०२०-२१	२०२१-२२	२०२२-२३	२०२३-२४
(१)	(२)	(११)	(१२)	(१३)	(१४)	(१५)
१	पीक	२६०९	२८७०	२८३३	२५५१	२७७७
२	पशुसंवर्धन	२१५	५१२	२३०	२७९	२७९
३	वने व लाकूड तोडणी	९००	८९९	९३३	१०२७	११२६
४	मत्स्यव्यवसाय व मत्स्यशेती	२५२	२४५	३३५	१९५	२४३
५	कृषी व संलग्न सेवा (१+२+३+४)	३९७७	४५२७	४३३०	४०५१	४४२५
६	खाण व दगड खाणकाम	२१८	७९	८३	२३६	७६
७	प्राथमिक क्षेत्र एकूण (५+६)	४१९५	४६०६	४४१३	४२८७	४५०१
८	वस्तुनिर्माण	३२६६	३०५३	३३९०	३२६३	३५१६
९	बीज, वायू, पाणीपुरवठा व इतर उपयोगिता सेवा	२४६	२२८	२७०	३५३	३८५
१०	बांधकाम	९८४	९३०	१२३६	१३५२	१४४१
११	द्वितीय क्षेत्र एकूण (८+९+१०)	४४९५	४२१०	४८९६	४९६८	५३४१
१२	उद्योग (६+११)	४७१४	४२८९	४९७९	५२०४	५४१७
१३	व्यापार, दुरुस्ती, हाटेल्स व उपहारगृह	१६६५	११८७	१३९९	१५११	१६८९
१४	रेल्वे	६६	५४	६२	७३	७७
१५	परिवहन	७८३	५०७	७२५	७६७	८११
१६	साठवण	३३	२८	२९	३०	३३
१७	दळणवळण व प्रसारणांसंबंधित सेवा	१९८	१५८	१६८	१८३	२०१
१८	वित्तीय सेवा	२०२६	२१०७	२१८५	२४५७	२६५१
१९	स्थावर मालमत्ता, राहत्या घरांची मालकी व व्यवसायिक सेवा	३२२०	२८१४	३२१७	३६२४	४००१
२०	सार्वजनिक प्रशासन	५१०	४९४	५०३	६००	६७९
२१	इतर सेवा	१४७८	१०८३	१२२२	१४२९	१५९४
२२	तृतीय/सेवा क्षेत्र एकूण (१३ ते २१)	९९७८	८४३३	९५१०	१०७५५	११७३५
२३	एकूण निव्वळ मुल्यवृद्धी (५+१२+२२)	१८६६८	१७२४९	१८८१९	२०००९	२१५७७
२४	उत्पादित वस्तु व सेवांवरील कर	३०८३	२७३१	२९३१	३३७०	३८५७
२५	वजा उत्पादित वस्तु व सेवांवरील अनुदान	३००	३८५	४६५	५२४	५६७
२६	निव्वळ जिल्हा उत्पन्न (२३+२४-२५)	२१४५०	१९५९५	२१२८५	२२८५५	२४८६८
२७	लोकसंख्या (०००)	१७१६	१७२७	१७३५	१७४३	१७५१
२८	दरडोई निव्वळ जिल्हा उत्पन्न (₹)	१२४९८१	११३४९३	१२२६५४	१३१११४	१४२०३२
२९	एकूण राज्य उत्पन्न	१७८८५६९	१५८११२२	१७७०७०६	१९५२४१०	२१०७५९७
३०	दरडोई निव्वळ राज्य उत्पन्न (₹)	१४५६२६	१२७५५०	१४१६५१	१५४९७९	१६६०१३
३१	निव्वळ जिल्हा उत्पन्नाची निव्वळ राज्य उत्पन्नाशी टक्केवारी	१.२	१.२	१.२०	१.१७	१.१८
३२	मागील वर्षाच्या तुलनेत शेकडा वाढ (टक्केवारी)	१.६५	-८.६५	८.६२	७.३८	८.८१

आधार: अर्थ व सांख्यिकी संचालनालय, मुंबई

३

# किंमती व सार्वजनिक वितरण प्रणाली



**तक्ता ३.१**  
**जिल्ह्यातील महत्वाच्या वस्तूंच्या केंद्रनिहाय त्रैमासिक सरासरी किरकोळ किंमती**

प्रकाशनाचे वर्ष: २०२५

संदर्भ वर्ष: २०२४-२५

जिल्हा: रत्नागिरी

अ.क्र.	वस्तूचे नाव व प्रत	परिमाण	एप्रिल-जून		जुलै-सप्टेंबर		ऑक्टोबर-डिसेंबर		जानेवारी-मार्च		वर्षाची सरासरी		मागील वर्षाच्या तुलनेत शेकडा वाढ/घट (टक्केवारी)	
			नागरी	ग्रामीण	नागरी	ग्रामीण	नागरी	ग्रामीण	नागरी	ग्रामीण	नागरी	ग्रामीण	नागरी	ग्रामीण
(१)	(२)	(३)	(४)	(५)	(६)	(७)	(८)	(९)	(१०)	(११)	(१२)	(१३)	(१४)	(१५)
१	तांदूळ (उतम) खु.बा.	(किलो)	७३.६५	५५.००	७३.७७	५५.००	७५.५०	५५.००	७५.५०	५५.००	७४.६१	५५.००	१३.२२	०.००
२	तांदूळ (मध्यम) खु.बा.	(किलो)	६१.१३	३१.३०	६५.३३	३३.७७	६४.७८	३७.९६	६६.०७	३९.००	६४.३३	३५.५१	९.८९	२२.८८
३	गहू (मध्यम) खु.बा.	(किलो)	४३.७७	३४.००	४३.००	३६.०८	४३.३३	४०.५८	४५.६४	४१.६७	४३.९४	३८.०८	७.१२	१२.०८
४	गहू स्वस्त धान्य दुकान	(किलो)	२.००	२.००	२.००	२.००	२.००	२.००	२.००	२.००	२.००	२.००	०.००	०.००
५	ज्वारी खु.बा. (संकरित)	(किलो)	४५.८०	५२.९२	४४.३०	५८.५४	४५.७१	५८.९६	४८.८३	६०.००	४६.१६	५७.६१	-४.३४	३.०३
६	ज्वारी (देशी) खु.बा.	(किलो)	६४.३३	५७.२९	६१.८३	४६.५४	५७.९३	४२.५०	५३.८३	४२.५०	५९.४८	४७.२१	-४.२४	-५.६८
७	बाजरी (मध्यम)	(किलो)	४६.५०	४०.८३	४६.५०	४०.६३	४६.५०	४०.००	४६.५०	४२.९२	४६.५०	४१.१०	५.५०	४.०३
८	काबुली चणा (मध्यम)	(किलो)	१६८.८०	-	१७२.५०	-	१७९.३०	-	१८०.००	-	१७५.१५	०.००	-२.३१	-
९	हरभरा डाळ (मध्यम)	(किलो)	९४.२७	९२.७१	१०६.३०	१०५.८०	११५.८०	११६.३०	१०९.२०	११९.६०	१०६.३९	१०८.६०	२०.५१	३०.१७
१०	तूरडाळ (मध्यम)	(किलो)	१७५.१०	१७५.७०	१८५.५०	१८४.००	१८३.९०	१८५.००	१६५.८०	१६७.१०	१७७.५८	१७७.९५	१५.२४	१२.८०
११	मूगडाळ (मध्यम)	(किलो)	१३१.१०	१२५.२०	१३२.९०	१२८.५०	१३०.८०	१२३.४०	१२८.००	१२५.००	१३०.७०	१२५.५३	५.६९	२.४९
१२	उडीदडाळ (मध्यम)	(किलो)	१५०.००	१४१.००	१५१.८०	१५१.६०	१४४.८०	१४८.४०	१४२.७०	१४४.२०	१४७.३२	१४६.३०	१२.४८	१६.९०
१३	मसूरडाळ (मध्यम)	(किलो)	९९.२५	९५.००	९९.७२	९८.१३	१००.८०	९५.००	१०१.७०	९५.००	१००.३७	९५.७८	-१.५२	-०.९३
१४	पांढरा वाटाणा	(किलो)	१२०.२०	-	१२१.७०	-	१४२.००	-	१५४.६०	-	१३४.६३	०.००	१०.९८	-
१५	साबुदाणा	(किलो)	९५.६७	-	९३.७३	-	९२.००	-	९२.५०	-	९३.४८	०.००	३.९०	-
१६	शेंगदाणे (मध्यम)	(किलो)	१५४.७०	१२४.२०	१५४.५०	१४०.००	१५१.७०	१४०.००	१५०.८०	१४०.००	१५२.९३	१३६.०५	०.५४	५.५१
१७	रवा	(किलो)	४५.००	४४.४२	४५.००	४४.८८	४६.५८	४७.००	४७.७५	४८.००	४६.०८	४६.०८	७.३८	८.०४
१८	साखर खु.बा.	(किलो)	४२.८७	४१.५०	४२.६७	४२.४२	४२.६७	४२.५०	४३.०८	४१.७०	४२.८२	४२.०३	२.८७	१.९९
१९	गूळ पिवळा (मध्यम)	(किलो)	५८.००	५७.५०	५८.००	५६.६७	५८.००	५७.५०	५८.००	६०.००	५८.००	५७.९२	-०.२९	३.५०

**तक्ता ३.१**  
**जिल्ह्यातील महत्वाच्या वस्तूंच्या केंद्रनिहाय त्रैमासिक सरासरी किरकोळ किंमती**

प्रकाशनाचे वर्ष: २०२५

संदर्भ वर्ष: २०२४-२५

जिल्हा: रत्नागिरी

अ.क्र.	वस्तूचे नाव व प्रत	परिमाण	एप्रिल-जून		जुलै-सप्टेंबर		ऑक्टोबर-डिसेंबर		जानेवारी-मार्च		वर्षाची सरासरी		मागील वर्षाच्या तुलनेत शेकडा वाढ/घट (टक्केवारी)	
			नागरी	ग्रामीण	नागरी	ग्रामीण	नागरी	ग्रामीण	नागरी	ग्रामीण	नागरी	ग्रामीण	नागरी	ग्रामीण
(१)	(२)	(३)	(४)	(५)	(६)	(७)	(८)	(९)	(१०)	(११)	(१२)	(१३)	(१४)	(१५)
२०	गोडेतेल भुईमुगाचे (सुटे)	(किलो)	१७२.५०	१६०.००	१५९.२०	१५५.८०	१६२.८०	१५५.००	१७२.१०	१५५.००	१६६.६५	१५६.४५	-०.६५	-२.०८
२१	वनस्पती तूप (सुटे)	(किलो)	१४०.२०	१५०.००	१४७.५०	१५०.००	१५६.५०	१५१.३०	१६०.००	१६६.७०	१५१.०५	१५४.५०	३.०४	०.७४
२२	खोबरेल तेल (सुटे)	(किलो)	१७७.५०	३१५.००	१९६.४०	३१५.००	२६६.८०	३१५.००	२६२.२०	३००.८०	२२५.७३	३११.४५	२७.६२	२९.४०
२३	म्हशीचे दूध (सुटे)	(लीटर)	७०.००	६०.००	७०.००	६३.००	७०.००	६३.३३	७०.९२	६०.००	७०.२३	६१.५८	७.३६	१.३७
२४	म्हशीचे शुध्द तूप	(किलो)	७०५.००	७४१.७०	७०५.००	७२३.३०	७०५.००	७१३.३०	७००.४०	६९०.६०	७०३.८५	७१७.२३	-१.०८	-६.२९
२५	बोकडाचे मांस	(किलो)	७५२.३०	७४२.१०	७५७.५०	७३५.४०	७३१.३०	७४१.७०	७७४.२०	७४७.९०	७५३.८३	७४१.७८	-०.४४	३.३२
२६	कोंबडी (ब्रायलर)	(किलो)	१७२.१०	२४८.३०	१६६.७०	२७०.००	१५८.३०	२६४.३०	१७०.५०	२५५.००	१६६.९०	२५९.४०	६.७४	२२.८०
२७	ताजे मासे (स्थानिक) मध्यम	(किलो)	६७५.००	२००.००	६७२.९०	२००.००	६६८.८०	२००.००	६१६.७०	२१६.७०	६५८.३५	२०४.१८	३.२०	१.४५
२८	अंडी कोंबडीची	(डझन)	७५.८३	७८.००	८०.३३	७०.६७	८२.००	७२.००	८१.८३	७१.५०	८०.००	७३.०४	८.६६	-१.३०
२९	मीठ (पांढरे) आयोडीनयुक्त	(किलो)	२८.००	१८.५०	२८.००	१८.१७	२८.६७	१७.५०	२९.६७	१७.५०	२८.५९	१७.९२	२.०८	१.९०
३०	हळद पावडर (सुटी)	(१०० ग्रॅम)	३६.९२	३२.६३	३७.५०	३८.४६	३७.५०	३९.५०	३५.३८	३९.१७	३६.८३	३७.४४	२९.८७	२९.८४
३१	गरम मसाला पावडर (स्थानिक)	(१०० ग्रॅम)	७३.८३	७२.५०	७२.१७	७०.८३	७५.२१	७२.५०	८२.७९	७२.५०	७६.००	७२.०८	१३.१२	२१.९२
३२	बटाटे	(किलो)	३६.०८	३६.९६	४५.५४	४२.०८	५१.७५	४६.०४	४१.१३	३५.२१	४३.६३	४०.०७	४५.८२	४५.५५
३३	कांदे	(किलो)	३०.९६	२८.२९	५१.७१	४९.९६	५९.०४	५४.८८	४१.०४	४१.४६	४५.६९	४३.६५	२८.३२	४९.८६
३४	लसूण	(१०० ग्रॅम)	३१.५४	२९.७९	३२.५०	३०.१७	३९.१७	४०.८३	३४.३८	३८.८८	३४.४०	३४.९२	५०.३०	८२.१५
३५	केळी (जळगाव)	(डझन)	५१.६७	५०.५८	५५.००	४३.७५	५५.८३	५३.८३	५२.२९	५५.५०	५३.७०	५०.९२	३.९३	२६.५०
३६	सफरचंद (मध्यम)	(किलो)	१७१.८०	१९४.८०	१८७.३०	१८७.५०	१८२.८०	१३७.८०	१८३.५०	१६७.५०	१८१.३५	१७१.९०	८.५१	८.१०
३७	चहापत्ती	(किलो)	४००.००	४४०.००	४०५.००	४३०.८०	४११.७०	४०२.५०	४८८.३०	४०५.००	४२६.२५	४१९.५८	२.२०	२०.४२

**तक्ता ३.१**  
**जिल्ह्यातील महत्वाच्या वस्तूंच्या केंद्रनिहाय त्रैमासिक सरासरी किरकोळ किंमती**

प्रकाशनाचे वर्ष: २०२५

संदर्भ वर्ष: २०२४-२५

जिल्हा: रत्नागिरी

अ.क्र.	वस्तूचे नाव व प्रत	परिमाण	एप्रिल-जून		जुलै-सप्टेंबर		ऑक्टोबर-डिसेंबर		जानेवारी-मार्च		वर्षाची सरासरी		मागील वर्षाच्या तुलनेत शेंकडा वाढ/घट (टक्केवारी)	
			नागरी	ग्रामीण	नागरी	ग्रामीण	नागरी	ग्रामीण	नागरी	ग्रामीण	नागरी	ग्रामीण	नागरी	ग्रामीण
(१)	(२)	(३)	(४)	(५)	(६)	(७)	(८)	(९)	(१०)	(११)	(१२)	(१३)	(१४)	(१५)
३८	रॉकेल (खु.बा.)	(लीटर)	५०.००	६५.३३	५०.००	६८.००	५०.००	-	५०.००	-	५०.००	३३.३३	०.००	०.२८
३९	पेट्रोल	(लीटर)	१०६.६०	-	१०५.६०	-	१०५.७०	-	१०५.७०	-	१०५.९०	०.००	-१.६५	-
४०	डिझेल	(लीटर)	-	९४.०८	-	९३.२२	-	९३.२९	-	९३.२५	०.००	९३.४६	-	-१.६५
४१	गॅस सिलिंडर (स्वयंपाकाचा)	(१ नग)	८६६.८०	-	८४३.४०	-	८१५.८०	-	८१६.००	-	८३५.५०	०.००	-१६.८१	-
४२	काडपेटी (५० काडया)	(१ नग)	१.००	१.००	१.००	१.००	१.००	१.१३	१.००	१.५०	१.००	१.१६	०.००	१५.८३
४३	धुण्याचा साबण २५० ग्रॅम	(१ नग)	-	११.००	-	११.००	-	११.००	-	११.००	०.००	११.००	-	-८.३३
४४	प्रसाधन साबण (लक्स, हमाम, इ.)	(१०० ग्रॅम)	३६.५०	२७.५०	३६.५०	२७.५०	३६.५०	२७.३३	३५.७५	२७.६७	३६.३१	२७.५०	८.२३	-८.६५
४५	ब्रेड (स्थानिक)	(१ पॅकेट)	३५.००	३३.००	३५.००	३२.६७	३५.००	३४.१७	४०.१३	३५.००	३६.२८	३३.७१	१९.५७	१४.०२
४६	टाल्कम पावडर (पाँन्ड्स)	(१०० ग्रॅम)	११०.००	-	११०.००	-	११०.००	-	१३६.५०	-	११६.६३	०.००	७.२९	-
४७	ट्युथ पेस्ट (कोलगेट १ ट्युब)	(१०० ग्रॅम)	६२.६७	५८.५०	६३.००	५८.५०	६३.००	५८.५०	६९.००	५४.८३	६४.४२	५७.५८	१३.१४	-०.७२

आधार: अर्थ व सांख्यिकी संचालनालय, मुंबई

तक्ता ३.२

रास्त भाव धान्य दुकाने, शिधापत्रिका धारकांची व गोदामांची संख्या

प्रकाशनाचे वर्ष: २०२५

संदर्भ वर्ष: २०२४-२५

जिल्हा: रत्नागिरी

अ.क्र.	तालुका	रास्त भाव धान्य दुकानांची संख्या	शिधापत्रिका धारकांची संख्या (लाख)						शिधापत्रिका आधारकार्ड सोबत जोडलेल्या धारकांची संख्या
			पिवळी		केशरी	अन्नपूर्णा	शुभ्र	एकूण	
			दारिद्र्य रेषेखालील	अंत्योदय अन्न योजना	दारिद्र्य रेषेवरील				
(१)	(२)	(३)	(४)	(५)	(६)	(७)	(८)	(९)	(१०)
१	मंडणगड	४७	०.००	०.०२	०.१६	०.००	०.०१	०.१९	५८७२६
२	दापोली	११३	०.००	०.०४	०.४५	०.००	०.०४	०.५३	१५११८९
३	खेड	१३०	०.०६	०.०४	०.३२	०.००	०.०६	०.४८	१४७८८९
४	चिपळूण	१४८	०.१२	०.०७	०.४४	०.००	०.१०	०.७३	२३०३५५
५	गुहागर	७३	०.०६	०.०३	०.२५	०.००	०.०१	०.३५	११८७०६
६	रत्नागिरी	१३६	०.००	०.०५	०.६३	०.००	०.१२	०.८०	२७२४५१
७	संगमेश्वर	१३३	०.१०	०.०७	०.३५	०.००	०.०४	०.५६	१९१७९०
८	लांजा	७२	०.००	०.०४	०.२५	०.००	०.०२	०.३१	१०४१८९
९	राजापूर	१००	०.१३	०.०५	०.२७	०.००	०.०३	०.४८	१४९१६२
	<b>एकूण</b>	<b>९५२</b>	<b>०.४७</b>	<b>०.४१</b>	<b>३.१३</b>	<b>०.००</b>	<b>०.४४</b>	<b>४.४४</b>	<b>१४२४४५७</b>

पुढे चालु...

**तक्ता ३.२**  
**रास्त भाव धान्य दुकाने, शिधापत्रिका धारकांची व गोदामांची संख्या**

प्रकाशनाचे वर्ष: २०२५

जिल्हा: रत्नागिरी

संदर्भ वर्ष: २०२४-२५

अ.क्र.	तालुका	उपलब्ध गोदामे								
		एकुण		त्यापैकी उपयुक्त नसलेल्या		भाड्याने घेतलेल्या		भाड्याने दिलेल्या		
		गोदामांची संख्या	गोदामांची क्षमता (मेट्रीक टन)	गोदामांची संख्या	गोदामांची क्षमता (मेट्रीक टन)	गोदामांची संख्या	गोदामांची क्षमता (मेट्रीक टन)	गोदामांची संख्या	गोदामांची क्षमता (मेट्रीक टन)	
(१)	(२)	(११)	(१२)	(१३)	(१४)	(१५)	(१६)	(१७)	(१८)	
१	मंडणगड	४	१५००	३	१०००	०	०	०	०	०
२	दापोली	८	३५८०	६	२८३०	०	०	१	२५०	०
३	खेड	४	१३००	३	८००	०	०	०	०	०
४	चिपळूण	६	२०००	३	७५०	०	०	०	०	०
५	गुहागर	३	८५०	२	३५०	०	०	०	०	०
६	रत्नागिरी	९	६८३०	२	३००	०	०	०	०	०
७	संगमेश्वर	४	२३३०	१	५००	०	०	०	०	०
८	लांजा	२	५५०	१	५०	०	०	०	०	०
९	राजापूर	७	३१३०	४	१२५०	०	०	०	०	०
	<b>एकूण</b>	<b>४७</b>	<b>२२०७०</b>	<b>२५</b>	<b>७८३०</b>	<b>०</b>	<b>०</b>	<b>१</b>	<b>२५०</b>	<b>०</b>

आधार: जिल्हा पुरवठा अधिकारी, रत्नागिरी

तक्ता ३.३

अंत्योदय अन्न योजना व प्राधान्य गटात मोडणाऱ्या (अंत्योदय अन्न योजना वगळून) कुटुंबांसाठी  
अन्नधान्याचे नियतन व उचल

प्रकाशनाचे वर्ष: २०२५

जिल्हा: रत्नागिरी

संदर्भ वर्ष: २०२४-२५

धान्य मे.टन

वर्ष	नियतन			उचल			उचलीची नियतनाशी टक्केवारी		
	तांदूळ	गहू	साखर	तांदूळ	गहू	साखर	तांदूळ	गहू	साखर
	(१)	(२)	(३)	(४)	(५)	(६)	(७)	(८)	(९)
<b>अंत्योदय अन्न योजना</b>									
२०२१-२२	११७४४	४७९१	३८५	८७६७	४१७७	३८२	७४.६५	८७.१९	९९.२७
२०२२-२३	११२४६	५५०६	४४८	९६३३	५१०८	४४७	८५.६५	९२.७७	९९.९९
२०२३-२४	११६९९	४६३७	४१२	१०२०७	४०११	४१२	८७.२५	८६.४९	९९.९९
२०२४-२५	१०९७७	५४९०	०	९८९४	४९५२	०	९०.१३	९०.१९	०.००
<b>प्राधान्य गटात मोडणारे (अंत्योदय अन्न योजना वगळून)</b>									
२०२१-२२	३६१०३	२४५३७	०	२९३३९	१८१२८	०	८१.२६	७३.८८	०.००
२०२२-२३	४६९५३	१४२९४	०	४२३४९	१३८७०	०	९०.१९	९७.०३	०.००
२०२३-२४	४८७४७	११९७८	०	४०५७४	१०९०७	०	८३.२३	९१.०५	०.००
२०२४-२५	४४९५६	१६३०७	०	४०१४८	१४६३७	०	८९.३०	८९.७६	०.००

आधार: जिल्हा पुरवठा अधिकारी, रत्नागिरी

४

जमीन व इतर महसूल,  
स्थानिक स्वराज्य  
संस्थांचे उत्पन्न/खर्च,  
बँकिंग, विमा, बचत गट



तक्ता ४.१ (अ)

शासकीय कर व इतर यांची वसूली / थकबाकी

जमिन महसूल (सर्वसाधारण, वाढीव, संकीर्ण), सेस (उपकर-जि.प., ग्रा.प., पं.स., इ.जी.एस.) शिक्षण कर, अकृषीक आकारणी, सिटी सर्वे (पोट हिस्सा फाळणी फी), वस्तीवाढ सनद फी, अंतर्गत लेखा परिक्षण वसूली व नझूल बाकी.

प्रकाशनाचे वर्ष: २०२५

जिल्हा: रत्नागिरी

संदर्भ वर्ष: २०२४-२५

(₹ हजार)

अ.क्र.	तालुका	जमीन महसूलाची एकूण चालू मागणी	जमीन महसूलाची थकबाकी	एकूण मागणी	सूट	निलंबित वसूलीची रक्कम	वसूली पात्र रक्कम (५-(६+७))	प्रत्यक्ष वसूली	खातेदारांची संख्या (शेतकरी)
(१)	(२)	(३)	(४)	(५)	(६)	(७)	(८)	(९)	(१०)
१	मंडणगड	४६७१	१७२	४८४३	२७२	०	४५७१	५५५४.५०	५०४५८
२	दापोली	१३९०६	५५२४	१९४३०	०	०	१९४३०	२६८३८.१	९८९१८
३	खेड	१०९२४	३४००	१४३२४	०	०	१४३२४	२१००४.८१	४९२७०
४	चिपळूण	९८६१	१४७६	११३३६	७५४	०	१०५८२	२५१९८.६६	६७७९६
५	गुहागर	४०२२	६७०	४६९२	५०१	०	४१९१	७६७१.०३	४७४६२
६	रत्नागिरी	१९५०७	४४६	१९९५३	०	०	१९९५३	५८६६६.६९	८८७५६
७	संगमेश्वर	४६४५	१५७	४८०२	०	०	४८०२	१२१४२.९८	८९४७१
८	लांजा	६५६४	१०	६५७५	३२९	०	६२४६	१००५०.०१	३५५१३
९	राजापूर	७६५७	१८३	७८४०	५६२	०	७२७८	१३७५८.७०	६७१०५
	एकूण	८१७५७	१२०३७	९३७९४	२४१७	०	९१३७७	१८०८८५.४३	५९४७४९

आधार: उपजिल्हाधिकारी (महसूल), जिल्हाधिकारी कार्यालय, रत्नागिरी

तक्ता ४.१ (ब)

शासकीय कर व इतर यांची वसूली / थकबाकी

(खाणी, गौण खनिज रॉयल्टी, मत्स्यव्यवसाय कर, कोर्ट फी व मुद्रांक शुल्क, नोंदणीपत्र फी, बीएडीआर व बीबीआर कायद्यानुसार मिळणाऱ्या रकमा, महसूल प्रमाणपत्राद्वारे होणारी वसूली, करमणूक, जाहिरात कर इत्यादी)

प्रकाशनाचे वर्ष: २०२५

जिल्हा: रत्नागिरी

संदर्भ वर्ष: २०२४-२५

(₹ हजार)

अ.क्र.	तालुका	जमीन महसुलाची एकूण चालू मागणी	जमीन महसुलाची थकबाकी	एकूण मागणी	सूट	निलंबित वसुलीची रक्कम	वसुली पात्र रक्कम {५-(६+७)}	प्रत्यक्ष वसुली
(१)	(२)	(३)	(४)	(५)	(६)	(७)	(८)	(९)
१	मंडणगड	४००००	३७०१२.१५	७७०१२	०	०	७७०१२	१६४८८.७४
२	दापोली	१३००००	९८१०७.८७	२२८१०८	६२७७८.७७	०	१६५३२९	६२९९७.४८
३	खेड	१४५०००	३११००.०८	१७६१००	०	०	१७६१००	५९३७८.०८
४	चिपळूण	१२००००	८०८७७.५	२००८७८	०	०	२००८७८	८७५३५.९६
५	गुहागर	२००००	०	२००००	०	०	२००००	७१५३.४३
६	रत्नागिरी	२३००००	५५२६.६	२३५५२७	०	०	२३५५२७	२६२४७९.४६
७	संगमेश्वर	३००००	५९३.६	३०५९४	०	०	३०५९४	६०८३.६४
८	लांजा	५५०००	५६५.४	५५५६५	०	०	५५५६५	२३६६२.७८
९	राजापूर	१८००००	२६६८७.०३	२०६६८७	०	०	२०६६८७	५३७१९.७३
	एकूण	९५००००	२८०४७०	१२३०४७०	६२७७८.७७	०	११६७६९१	५७९४९९

आधार: १) उपजिल्हाधिकारी (महसूल), जिल्हाधिकारी कार्यालय, रत्नागिरी २) जिल्हा खनिकर्म अधिकारी, रत्नागिरी

तक्ता ४.१ (क)

शासकीय कर व इतर यांची वसूली / थकबाकी

(सर्व साधारण तगाई, मृद संधारण थकबाकी, वन जमिनीवरील भूमीहीन शेतमजुरांना पुनर्वसनासाठी दिलेले कर्ज, अकृषीक कर्ज, आदर्श गृहनिर्माण कर्ज, इतर देशाकडून आलेल्या निर्वासितांना दिलेली कर्जे, प्रकल्पग्रस्तांना आणि कुळांना दिलेले कर्ज, नैसर्गिक आपत्ती कर्ज, जमिन सुधारणा - कब्जेहक्क किंमती इत्यादी)

प्रकाशनाचे वर्ष: २०२५

जिल्हा: रत्नागिरी

संदर्भ वर्ष: २०२४-२५

(₹ हजार)

अ.क्र.	तालुका	जमीन महसुलाची एकूण चालू मागणी	जमीन महसुलाची थकबाकी	एकूण मागणी	सूट	निलंबित वसुलीची रक्कम	वसुली पात्र रक्कम {५- (६+७)}	प्रत्यक्ष वसुली
(१)	(२)	(३)	(४)	(५)	(६)	(७)	(८)	(९)
१	मंडणगड	०	०	०	०	०	०	०
२	दापोली	०	०	०	०	०	०	०
३	खेड	०	०	०	०	०	०	०
४	चिपळूण	०	०	०	०	०	०	०
५	गुहागर	०	०	०	०	०	०	०
६	रत्नागिरी	०	०	०	०	०	०	०
७	संगमेश्वर	०	०	०	०	०	०	०
८	लांजा	०	०	०	०	०	०	०
९	राजापूर	०	०	०	०	०	०	०
	एकूण	०	०	०	०	०	०	०

आधार: उपजिल्हाधिकारी (महसूल), जिल्हाधिकारी कार्यालय, रत्नागिरी

**तक्ता ४.२**  
**नागरी स्थानिक स्वराज्य संस्थांचे वर्ष २०२४-२५ मधील उत्पन्न व खर्च**

प्रकाशनाचे वर्ष: २०२५

जिल्हा: रत्नागिरी

संदर्भ वर्ष: २०२४-२५

(₹ लाख)

अ.क्र.	बाब	महानगर पालिका	नगरपरिषदा				नगर पंचायत	कटक मंडळे	सर्व नागरी संस्था
			वर्ग 'अ'	वर्ग 'ब'	वर्ग 'क'	सर्व			
(१)	(२)	(३)	(४)	(५)	(६)	(७)	(८)	(९)	(१०)
	स्थानिक स्वराज्य संस्थांची संख्या	०	०	२	२	४	५	०	९
<b>उत्पन्न</b>									
१	आरंभीची शिल्लक	०	०	९६४५	२५८६	१२२३१	८०६४	०	२०२९५
२	जमा								
	पट्टी, कर इ.	०	०	१७१४	६३१	२३४५	७०५	०	३०५०
	शासकीय अनुदाने	०	०	१२६५४	२२६२	१४९१६	३०५८	०	१७९७४
	वाणिज्यिक उपक्रमांपासून	०	०	१७१	२१७	३८८	०	०	३८८
	ठेवी आणि कर्जे इ.	०	०	१३५७	४६८	१८२५	२९४	०	२११९
	इतर उत्पन्न	०	०	४३००	४५०६	८८०६	८५६	०	९६६२
	एकूण जमा (२)	०	०	२०१९६	८०८४	२८२८०	४९१४	०	३३१९३
	<b>एकूण उत्पन्न (१ + २)</b>	<b>०</b>	<b>०</b>	<b>२९८४१</b>	<b>१०६७०</b>	<b>४०५११</b>	<b>१२९७७</b>	<b>०</b>	<b>५३४८८</b>
<b>खर्च</b>									
१	प्रशासन								
	(अ) आस्थापना	०	०	३६२१	१०३१	४६५२	९७०	०	५६२२
	(ब) इतर	०	०	११७८	१३४	१३१२	६९	०	१३८१
२	कर वसुली	०	०	३६	३६	७२	०	०	७२
३	सार्वजनिक दिवाबत्ती	०	०	१९६	२६	२२२	१२३	०	३४५
४	पाणीपुरवठा	०	०	४३९	१८५	६२४	२६७	०	८९१
५	सार्वजनिक सुरक्षा	०	०	०	८	८	२१	०	२९
६	सार्वजनिक आरोग्य	०	०	७८०	६७	८४७	४७	०	८९४
७	जलनिःसारण व मलनिःसारण	०	०	०	०	०	१३	०	१३
८	बांधकामे	०	०	१०९३५	८७	११०२२	२०३२	०	१३०५४
९	परिवहन	०	०	०	०	०	०	०	०
१०	शिक्षण	०	०	१५९	०	१५९	१	०	१६०
११	दुर्बल घटकांवरील खर्च	०	०	४३	०	४३	७	०	५०
१२	विशेष खर्च व दिलेली कर्जे	०	०	०	०	०	०	०	०
१३	इतर खर्च	०	०	७२४१	२८९०	१०१३१	९६१	०	११०९२
	<b>एकूण खर्च (१ ते १३)</b>	<b>०</b>	<b>०</b>	<b>२४६२८</b>	<b>४४६४</b>	<b>२९०९२</b>	<b>४५११</b>	<b>०</b>	<b>३३६०२</b>
	<b>अखेरची शिल्लक</b>	<b>०</b>	<b>०</b>	<b>५२१३</b>	<b>६२०६</b>	<b>११४१९</b>	<b>८४६६</b>	<b>०</b>	<b>१९८८५</b>

**टीप:** दापोली नगरपंचायतीची आरंभीची शिल्लक सुधारीत घेण्यात आली आहे.

**आधार:** जिल्हा सहआयुक्त, नगरपालिका प्रशासन, जिल्हाधिकारी कार्यालय, रत्नागिरी

तक्ता ४.३  
ग्रामपंचायतीचे उत्पन्न व खर्च

जिल्हा: रत्नागिरी

प्रकाशनाचे वर्ष: २०२५

संदर्भ वर्ष: २०२४-२५

(₹ लाख)

बाब	२०२३-२४		२०२४-२५	
	प्रत्यक्ष	टक्केवारी	प्रत्यक्ष	टक्केवारी
(१)	(२)	(३)	(४)	(५)
ग्रामपंचायतीची संख्या	८४६	-	८४७	-
<b>उत्पन्न</b>				
(अ) आरंभीची शिल्लक	३५५८	२३.१६	८१०८	४०.७४
(ब) जमा				
१. कर				
(i) जमीन व इतर मालमत्ता कर	४४२२	२८.७८	४३२२	२१.७२
(ii) इतर कर व शुल्क	१२०	०.७८	१००	०.५०
२. शासकीय अनुदाने	५७७२	३७.५७	६०७२	३०.५१
३. अंशदान, देणग्या व इतर अनुदाने	१४९३	९.७२	१३००	६.५३
४. इतर जमा	०	०.००	०	०.००
एकूण जमा (ब)	११८०७	७६.८४	११७९४	५९.२६
<b>एकूण उत्पन्न (अ+ब)</b>	<b>१५३६५</b>	<b>-</b>	<b>१९९०२</b>	<b>-</b>
<b>खर्च</b>				
१. प्रशासन	३०५५	४२.१०	३१५५	४१.३६
२. आरोग्य व स्वच्छता	७४९	१०.३२	८४९	११.१३
३. सावर्जनिक बांधकामे	२३०३	३१.७३	२४००	३१.४६
४. सावर्जनिक दिवाबत्ती	२८७	३.९५	३००	३.९३
५. शिक्षण	३८	०.५२	३९	०.५१
६. लोककल्याण	७४९	१०.३२	८००	१०.४९
७. इतर खर्च	७६	१.०५	८६	१.१३
<b>एकूण खर्च (१ ते ७)</b>	<b>७२५७</b>	<b>-</b>	<b>७६२९</b>	<b>-</b>
<b>अखेरची शिल्लक</b>	<b>८१०८</b>	<b>-</b>	<b>१२२७३</b>	<b>-</b>

टीप: संदर्भ वर्षात संगमेश्वर तालुक्यातील शिवधामापूर नावाची स्वतंत्र ग्रामपंचायत झाली आहे.

आधार: उपमुख्य कार्यकारी अधिकारी (ग्रामपंचायत), जिल्हा परिषद, रत्नागिरी

तक्ता ४.४  
जिल्हा परिषदचे उत्पन्न व खर्च

जिल्हा: रत्नागिरी

प्रकाशनाचे वर्ष: २०२५  
संदर्भ वर्ष: २०२४-२५  
(₹ लाख)

बाब	२०२३-२४ (प्रत्यक्ष)	२०२४-२५ (सु.अ)
(१)	(२)	(३)
<b>उत्पन्न</b>		
अ) आरंभीची शिल्लक	३१५९८.४५	३६८२८.५८
ब) महसुली जमा		
१. स्वनिर्मित साधनांपासून	५४७७.३९	४८४०.८४
२. शासकीय अनुदाने		
२.१ सांविधिक अनुदाने		
i) सहेतुक	११५०३९.४७	४५५९२.६६
ii) आस्थापना	१६६३८.१६	७८००९.८१
iii) योजनांतर्गत	१३७८.७२	७७८६.२३
iv) इतर	७०६७४.२२	५०१११.८८
२.२ अभिकरण योजनांसाठी	९४४०.३०	५५०८.०४
३. इतर साधनांपासून उत्पन्न	२१५२.८६	२६४७.३७
क) भांडवली जमा	९४६.८०	३९०.२५
ड) एकूण जमा (ब+क)	२२१७४७.९२	१९४८८७.०८
<b>एकूण उत्पन्न (अ+ड)</b>	<b>२५३३४६.३७</b>	<b>२३१७१५.६६</b>
<b>खर्च</b>		
अ) महसुली खर्च		
१. सामान्य प्रशासन	१७१४.६७	२८९२.३२
२. शिक्षण	६०७५७.६०	२९६६.१४
३. सार्वजनिक बांधकामे	१३५९४.२२	१११२९.८९
४. पाटबंधारे	४१४.२३	५४२.६४
५. कृषि	१०३४.२३	१०३२.६५
६. पशुसंवर्धन	४१५.३७	४०२.२६
७. वने	०.००	०.००
८. सावर्जनिक आरोग्य	३३१३.९५	४०२२.४१
९. समाजकल्याण	१०७८.८४	१४२५.६३
१०. इतर खर्च	१३३८३७.२८	१८५५४२.१९
एकूण (अ)	२१६१६०.३९	२०९९५६.१३
ब) भांडवली खर्च	३५७.४०	३२७.७३
एकूण खर्च (अ+ ब)	२१६५१७.७९	२१०२८३.८६
<b>अखेरची शिल्लक</b>	<b>३६८२८.५८</b>	<b>२१४३१.८०</b>

आधार: मुख्य लेखा व वित्त अधिकारी, जिल्हा परिषद, रत्नागिरी

तक्ता ४.५

तालुकानिहाय बँक कार्यालये, वर्गीकृत बँकांची संख्या, जिल्हा मध्यवर्ती सहकारी बँकेच्या शाखा, ठेवी व कर्जे

प्रकाशनाचे वर्ष: २०२५

जिल्हा: रत्नागिरी

संदर्भ वर्ष: २०२४-२५

अ.क्र.	तालुका	वर्गीकृत बँका					वर्गीकृत बँकांनी दिलेली कर्जे (₹ लाख)	
		बँकांची कार्यालये असलेली गावे व शहरे(संख्या)	वर्गीकृत बँका (संख्या)	वर्गीकृत बँकांची शाखा कार्यालये (संख्या)	वर्गीकृत बँकांच्या ठेवी (₹ लाख)	वर्गीकृत बँकांच्या ठेवी (₹ लाख)	कृषक	अकृषक
							(७)	(८)
(१)	(२)	(३)	(४)	(५)	(६)	(७)	(८)	
१	मंडणगड	८	६	१७	४२४३१.६८	७६१३.३२	९४५९.७०	
२	दापोली	१३	१२	३२	१७३९५६.४३	१८८२८.३४	३३०६७.४९	
३	खेड	१५	१५	३६	१७८६५१.२६	१२८४४.५०	३२५१७.०८	
४	चिपळूण	२७	२२	६५	१२९२९६.१२	२९१६५.०४	५२९८९.८०	
५	गुहागर	१०	९	२०	७१९६८.६९	७९८४.६७	१४३७७.९३	
६	रत्नागिरी	२८	२८	९१	७१५३०३.७७	८१६१२.६१	२६४५७१.४५	
७	संगमेश्वर	११	८	२६	१२६३८०.९५	११९९७.३३	२१३९८.३८	
८	लांजा	८	७	१८	६५७७५.१२	८८९३.२२	१२२४७.५८	
९	राजापूर	१५	१०	३१	१०९०३७.०५	१३९६७.५६	२०६२५.०२	
	एकूण	१३५	२५	३३६	१६१२८०१.०७	१९२९०६.५९	४६१२५४.४३	

पुढे चालू...

तक्ता ४.५

तालुकानिहाय बँक कार्यालये, वर्गीकृत बँकांची संख्या, जिल्हा मध्यवर्ती सहकारी बँकेच्या शाखा, ठेवी व कर्जे

प्रकाशनाचे वर्ष: २०२५

जिल्हा: रत्नागिरी

संदर्भ वर्ष: २०२४-२५

अ.क्र.	तालुका	जिल्हा मध्यवर्ती सहकारी बँक			
		जि. म. स. बँकांची शाखा कार्यालये (संख्या)	जि. म. स. बँकांच्या ठेवी (₹ लाख)	जि. म. स. बँकांनी दिलेली कर्जे (₹ लाख)	
				कृषक	अकृषक
(१)	(२)	(९)	(१०)	(११)	(१२)
१	मंडणगड	५	७९६५.८५	१३५५.२०	३८९४.२०
२	दापोली	९	३६८१७.८९	६५८.७३	८९७४.२०
३	खेड	११	२५२२८.४४	१४०४.३४	१४१५०.३७
४	चिपळूण	१०	४८२३७.४६	१४२१.५९	२१०७४.५८
५	गुहागर	५	११०८८.९५	३१६.६१	५११६.१५
६	रत्नागिरी	१२	१०१०८१.४०	२६४.२४	१३६०१२.६६
७	संगमेश्वर	८	२१५२१.४३	१३९५.९२	८८७३.६८
८	लांजा	६	१३८५२.९१	१६११.०२	३९५७.९१
९	राजापूर	११	२०८९२.३३	३३७२.९४	६१०९.७८
	<b>एकूण</b>	<b>७७</b>	<b>२८६६८६.६६</b>	<b>११८००.५९</b>	<b>२०८१६३.५३</b>

टीप: संपूर्ण साखर कारखाना कर्जव्यवहार रत्नागिरी तालुक्यातील शाखांमार्फत झालेला असल्याने रत्नागिरी तालुक्यातील कर्जव्यवहार ठेवीचे तुलनेत जादा आहे.

आधार: १) जिल्हा अग्रणी बँक (बँक ऑफ इंडिया), रत्नागिरी २) जिल्हा मध्यवर्ती सहकारी बँक लि., रत्नागिरी

तक्ता ४.६  
जिल्ह्यातील बचत गटांबाबतची माहिती

प्रकाशनाचे वर्ष: २०२५

जिल्हा: रत्नागिरी

संदर्भ वर्ष: २०२४-२५

अ.क्र.	तालुका	अ)स्थापन झालेले बचत गट संख्या						
		जिल्हा ग्रामीण विकास यंत्रणेकडील		नागरी NULM	जिल्हा मध्यवर्ती सहकारी बँक	महिला आर्थिक विकास महामंडळ	शेतकरी बचत गट	एकूण
		२०११-१२ अखेर (S.G.S.Y-BPL)	२०१२-१३ पासून संदर्भ वर्ष अखेर (NRLM-POP)					
(१)	(२)	(३)	(४)	(५)	(६)	(७)	(८)	(९)
१	मंडणगड	उ. ना.	५४७	०	३०१	०	०	८४८
२	दापोली	उ. ना.	२००३	१८२	३३१	०	०	२५१६
३	खेड	उ. ना.	१६०३	१५६	६५४	२६०	०	२६७३
४	चिपळूण	उ. ना.	२४८८	३२०	७७५	०	०	३५८३
५	गुहागर	उ. ना.	१५४०	५८	३९३	०	०	१९९१
६	रत्नागिरी	उ. ना.	२४५३	४०७	९८३	२४४	०	४०८७
७	संगमेश्वर	उ. ना.	१८३३	१५४	५१५	२२८	०	२७३०
८	लांजा	उ. ना.	१२८९	१३५	४६४	२४०	०	२१२८
९	राजापूर	उ. ना.	१५६०	७८	५९०	०	०	२२२८
	एकूण	उ. ना.	१५३१६	१४९०	५००६	९७२	०	२२७८४

पुढे चालू...

**तक्ता ४.६**  
**जिल्ह्यातील बचत गटांबाबतची माहिती**

प्रकाशनाचे वर्ष: २०२५

जिल्हा: रत्नागिरी

संदर्भ वर्ष: २०२४-२५

अ.क्र.	तालुका	ब) खेळत्या भांडवलासाठी बँक जोडणी झालेले बचत गट (फिरता निधी दिलेले बचत गट) (संख्या)					
		जिल्हा ग्रामीण विकास यंत्रणेकडील २०१२-१३ पासून संदर्भ वर्ष अखेर (NRLM- POP)	नागरी NULM	जिल्हा मध्यवर्ती सहकारी बँक	महिला आर्थिक विकास महामंडळ	शेतकरी बचत गट	एकूण
(१)	(२)	(१०)	(११)	(१२)	(१३)	(१४)	(१५)
१	मंडणगड	५३७	०	१११	०	०	६४८
२	दापोली	१७८०	१५४	२०६	०	०	२१४०
३	खेड	१५५९	१२६	४३८	०	०	२१२३
४	चिपळूण	२४५	२५०	४९२	०	०	९८७
५	गुहागर	१३४२	४९	२०६	०	०	१५९७
६	रत्नागिरी	२१६२	३३७	८०६	०	०	३३०५
७	संगमेश्वर	१६४९	१२७	२१९	०	०	१९९५
८	लांजा	९६५	१२३	३९१	०	०	१४७९
९	राजापूर	१५१६	६०	२९२	०	०	१८६८
	<b>एकूण</b>	<b>११७५५</b>	<b>१२२६</b>	<b>३१६१</b>	<b>०</b>	<b>०</b>	<b>१६१४२</b>

पुढे चालू. . .

**तक्ता ४.६**  
**जिल्ह्यातील बचत गटांबाबतची माहिती**

प्रकाशनाचे वर्ष: २०२५  
संदर्भ वर्ष: २०२४-२५

जिल्हा: रत्नागिरी

अ.क्र.	तालुका	बचत गटांना दिलेला फिरता निधी (₹ लाख)					
		जिल्हा ग्रामीण विकास यंत्रणेकडील २०१२-१३ पासून संदर्भ वर्ष अखेर (NRLM- POP)	नागरी NULM	जिल्हा मध्यवर्ती सहकारी बँक	महिला आर्थिक विकास महामंडळ	शेतकरी बचत गट	एकूण
(१)	(२)	(१६)	(१७)	(१८)	(१९)	(२०)	(२१)
१	मंडणगड	७८.६०	०.००	०	०	०	७८.६०
२	दापोली	३१४.४७	१५.४०	०	०	०	३२९.८७
३	खेड	२३०.२८	१२.६०	०	०	०	२४२.८८
४	चिपळूण	३८६.३७	२५.००	०	०	०	४११.३७
५	गुहागर	२०२.४५	४.९०	०	०	०	२०७.३५
६	रत्नागिरी	३५१.२६	३३.७०	०	०	०	३८४.९६
७	संगमेश्वर	२४७.४४	१२.७०	०	०	०	२६०.१४
८	लांजा	१४६.८६	१२.३०	०	०	०	१५९.१६
९	राजापूर	२३६.८५	०.६०	०	०	०	२३७.४५
	<b>एकूण</b>	<b>२१९४.५८</b>	<b>११७.२</b>	<b>०</b>	<b>०</b>	<b>०</b>	<b>२३११.७८</b>

पुढे चालू . .

**तक्ता ४.६**  
**जिल्ह्यातील बचत गटांबाबतची माहिती**

प्रकाशनाचे वर्ष: २०२५

जिल्हा: रत्नागिरी

संदर्भ वर्ष: २०२४-२५

अ.क्र.	तालुका	क) बँकामार्फत पतपुरवठा दिलेले बचत गट (संख्या)					
		जिल्हा ग्रामीण विकास यंत्रणेकडील २०१२-१३ पासून संदर्भ वर्ष अखेर (NRLM- POP)	नागरी NULM	जिल्हा मध्यवर्ती सहकारी बँक	महिला आर्थिक विकास महामंडळ	शेतकरी बचत गट	एकूण
(१)	(२)	(२२)	(२३)	(२४)	(२५)	(२६)	(२७)
१	मंडणगड	५४७	०	१११	०	०	६५८
२	दापोली	२००३	१५४	२०६	०	०	२३६३
३	खेड	१६०३	१२६	४३८	१८९	०	२३५६
४	चिपळूण	२४८८	२७९	४९२	०	०	३२५९
५	गुहागर	१५४०	४९	२०६	०	०	१७९५
६	रत्नागिरी	२४५३	३३७	८०६	१८१	०	३७७७
७	संगमेश्वर	१८३३	१२७	२१९	१६२	०	२३४१
८	लांजा	१२८९	१२३	३९१	१८३	०	१९८६
९	राजापूर	१५६०	६०	२९२	०	०	१९१२
	<b>एकूण</b>	<b>१५३१६</b>	<b>१२५५</b>	<b>३१६१</b>	<b>७१५</b>	<b>०</b>	<b>२०४४७</b>

पुढे चालु...

**तक्ता ४.६**  
**जिल्ह्यातील बचत गटांबाबतची माहिती**

प्रकाशनाचे वर्ष: २०२५  
संदर्भ वर्ष: २०२४-२५

जिल्हा: रत्नागिरी

अ.क्र.	तालुका	बँकामार्फत दिलेला पतपुरवठा(₹ लाख)					
		जिल्हा ग्रामीण विकास यंत्रणेकडील २०१२-१३ पासून संदर्भ वर्ष अखेर (NRLM- POP)	नागरी NULM	जिल्हा मध्यवर्ती सहकारी बँक	महिला आर्थिक विकास महामंडळ	शेतकरी बचत गट	एकूण
(१)	(२)	(३)	(४)	(५)	(६)	(७)	(८)
१	मंडणगड	३९८०.४९	०.००	६६.०२	०.००	०	४०४६.५१
२	दापोली	१७९५३.९३	५६६.०४	७१.६२	०.००	०	१८५९१.५९
३	खेड	८३२९.७४	५११.७९	४६४.४६	८७५.९६	०	१०१८१.९५
४	चिपळूण	२०९७१.३८	१२०८.७०	३५९.६२	०.००	०	२२५३९.७०
५	गुहागर	८३१७.६३	२६९.०७०	१४३.०५	०.००	०	८७२९.७५
६	रत्नागिरी	२४५२०.००	१२४८.०६	८४१.१०	८२७.५६	०	२७४३६.७२
७	संगमेश्वर	१२५३९.४२	३४५.४३	७२.१७	७८६.९५	०	१३७४३.९७
८	लांजा	५६७९.५४	२५३.२१	५५४.९५	८१८.५५	०	७३०६.२५
९	राजापूर	७८२९.०८	२३५.३५	१९४.१२	०.००	०	८२५८.५५
	<b>एकूण</b>	<b>११०१२१.२१</b>	<b>४६३७.६५</b>	<b>२७६७.११</b>	<b>३३०९.०२</b>	<b>०</b>	<b>१२०८३४.९९</b>

**टीप:** १) NRLM- National Rural Livelihood Mission, NULM- National Urban Livelihood Mission, SGSY- Swarnajayanti Gram Swaraj Yojana  
२) सदर तक्तातील माहिती संदर्भ वर्षापर्यंतची आहे

**आधार:** १) महिला आर्थिक विकास महामंडळ (मआविमं), रत्नागिरी २) प्रकल्प संचालक, जिल्हा ग्रामीण विकास यंत्रणा जिल्हा परिषद, रत्नागिरी ३) जिल्हा मध्यवर्ती सहकारी बँक, रत्नागिरी ४) जिल्हा सहआयुक्त, नगरपालिका प्रशासन, जिल्हाधिकारी कार्यालय, रत्नागिरी



५

कृषी व संलग्न सेवा



तक्ता ५.१  
जमिनीच्या वापराविषयी माहिती

जिल्हा: रत्नागिरी

प्रकाशनाचे वर्ष: २०२५

संदर्भ वर्ष: २०२४-२५

(हेक्टर)

अ.क्र.	तालुका	एकूण भौगोलिक क्षेत्र	जंगल व्याप्त क्षेत्र	शेतीला उपलब्ध नसलेले क्षेत्र			पडीत जमिनीव्यतिरिक्त लागवड न झालेली एकूण जमीन
				बिगर शेती वापराखालील जमीन	पडीत/लागवडी लायक नसलेली जमीन	एकूण (५+६)	
(१)	(२)	(३)	(४)	(५)	(६)	(७)	(८)
१	मंडणगड	उ. ना.	उ. ना.	उ. ना.	उ. ना.	उ. ना.	उ. ना.
२	दापोली	उ. ना.	उ. ना.	उ. ना.	उ. ना.	उ. ना.	उ. ना.
३	खेड	उ. ना.	उ. ना.	उ. ना.	उ. ना.	उ. ना.	उ. ना.
४	चिपळूण	उ. ना.	उ. ना.	उ. ना.	उ. ना.	उ. ना.	उ. ना.
५	गुहागर	उ. ना.	उ. ना.	उ. ना.	उ. ना.	उ. ना.	उ. ना.
६	रत्नागिरी	उ. ना.	उ. ना.	उ. ना.	उ. ना.	उ. ना.	उ. ना.
७	संगमेश्वर	उ. ना.	उ. ना.	उ. ना.	उ. ना.	उ. ना.	उ. ना.
८	लांजा	उ. ना.	उ. ना.	उ. ना.	उ. ना.	उ. ना.	उ. ना.
९	राजापूर	उ. ना.	उ. ना.	उ. ना.	उ. ना.	उ. ना.	उ. ना.
	<b>एकूण</b>	<b>८१६४३३</b>	<b>५७००</b>	<b>१४९००</b>	<b>१३७४००</b>	<b>१५२३००</b>	<b>१६१००</b>

पुढे चालू. . .

तक्ता ५.१  
जमिनीच्या वापराविषयी माहिती

जिल्हा: रत्नागिरी

प्रकाशनाचे वर्ष: २०२५  
संदर्भ वर्ष: २०२४-२५  
(हेक्टर)

अ.क्र.	तालुका	पडीत जमीन			निव्वळ क्षेत्र	एकापेक्षा अधिक (दुसोटा क्षेत्र)	लागवडी खालील एकूण क्षेत्र	लागवडी लायक क्षेत्र (८+११+१२)
		चालू पड	इतर पड	एकूण पड (९+१०)				
(१)	(२)	(९)	(१०)	(११)	(१२)	(१३)	(१४)	(१५)
१	मंडणगड	उ. ना.	उ. ना.	उ. ना.	१७१७८	३३१	१७५०९	उ. ना.
२	दापोली	उ. ना.	उ. ना.	उ. ना.	२८०३७	४२५	२८४६२	उ. ना.
३	खेड	उ. ना.	उ. ना.	उ. ना.	२९९८०	४८८	३०४६८	उ. ना.
४	चिपळूण	उ. ना.	उ. ना.	उ. ना.	२९४५३	४४०	२९८९३	उ. ना.
५	गुहागर	उ. ना.	उ. ना.	उ. ना.	१९९७३	२५५	२०२२८	उ. ना.
६	रत्नागिरी	उ. ना.	उ. ना.	उ. ना.	३११५२	२२११	३३३६३	उ. ना.
७	संगमेश्वर	उ. ना.	उ. ना.	उ. ना.	२८५७४	७७५	२९३४९	उ. ना.
८	लांजा	उ. ना.	उ. ना.	उ. ना.	२२२१३	३४५	२२५५८	उ. ना.
९	राजापूर	उ. ना.	उ. ना.	उ. ना.	२५८८४	७२९	२६६१३	उ. ना.
	एकूण	२९०००	१४२३००	१७१३००	२३२४४४	५९९९	२३८४४३	४१९८४४

टीप: रकाना क्र.३ ते रकान क्र.११ मधील आकडेवारी अंदाजित आहे.

आधार: जिल्हा अधिक्षक कृषी अधिकारी, रत्नागिरी.

तक्ता ५.२  
निरनिराळ्या पिकांखालील क्षेत्र

जिल्हा: रत्नागिरी

प्रकाशनाचे वर्ष: २०२५

संदर्भ वर्ष: २०२४-२५

(हेक्टर)

अ.क्र.	तालुका	तांदूळ		गहू		खरीप ज्वारी		रब्बी ज्वारी	
		पिकांखालील क्षेत्र	ओलिताचे क्षेत्र	पिकांखालील क्षेत्र	ओलिताचे क्षेत्र	पिकांखालील क्षेत्र	ओलिताचे क्षेत्र	पिकांखालील क्षेत्र	ओलिताचे क्षेत्र
(१)	(२)	(३)	(४)	(५)	(६)	(७)	(८)	(९)	(१०)
१	मंडणगड	२३८४.९९	०.००	०.००	०.००	०.००	०.००	०.००	०.००
२	दापोली	३६६७.४७	०.००	०.००	०.००	०.००	०.००	०.००	०.००
३	खेड	५१०२.००	०.००	०.००	०.००	०.००	०.००	०.००	०.००
४	चिपळूण	६४४६.८४	०.००	०.००	०.००	०.००	०.००	०.००	०.००
५	गुहागर	२०३२.१८	०.००	०.००	०.००	०.००	०.००	०.००	०.००
६	रत्नागिरी	६६४२.७०	०.००	०.००	०.००	०.००	०.००	०.००	०.००
७	संगमेश्वर	६२२५.१५	०.००	०.००	०.००	०.००	०.००	०.००	०.००
८	लांजा	२८३६.२०	०.००	०.००	०.००	०.००	०.००	०.००	०.००
९	राजापूर	४६८२.६७	०.००	०.००	०.००	०.००	०.००	०.००	०.००
	एकूण	४००२०.२०	०.००	०.००	०.००	०.००	०.००	०.००	०.००

पुढे चालू...

तक्ता ५.२  
निरनिराळ्या पिकांखालील क्षेत्र

जिल्हा: रत्नागिरी

प्रकाशनाचे वर्ष: २०२५

संदर्भ वर्ष: २०२४-२५

(हेक्टर)

अ.क्र.	तालुका	एकूण ज्वारी		बाजरी		मका		वरी	
		पिकांखालील क्षेत्र	ओलिताचे क्षेत्र	पिकांखालील क्षेत्र	ओलिताचे क्षेत्र	पिकांखालील क्षेत्र	ओलिताचे क्षेत्र	पिकांखालील क्षेत्र	ओलिताचे क्षेत्र
(१)	(२)	(११)	(१२)	(१३)	(१४)	(१५)	(१६)	(१७)	(१८)
१	मंडणगड	०.००	०.००	०.००	०.००	०.००	०.००	०.००	०.००
२	दापोली	०.००	०.००	०.००	०.००	०.००	०.००	७.००	०.००
३	खेड	०.००	०.००	०.००	०.००	११.००	०.००	२१.९०	०.००
४	चिपळूण	०.००	०.००	०.००	०.००	०.००	०.००	०.००	०.००
५	गुहागर	०.००	०.००	०.००	०.००	०.००	०.००	७.६८	०.००
६	रत्नागिरी	०.००	०.००	०.००	०.००	०.००	०.००	०.००	०.००
७	संगमेश्वर	०.००	०.००	०.००	०.००	०.००	०.००	०.००	०.००
८	लांजा	०.००	०.००	०.००	०.००	०.००	०.००	५.२१	०.००
९	राजापूर	०.००	०.००	०.००	०.००	०.००	०.००	१२.५०	०.००
	एकूण	०.००	०.००	०.००	०.००	११.००	०.००	५४.२९	०.००

पुढे चालू. . .

तक्ता ५.२  
निरनिराळ्या पिकांखालील क्षेत्र

जिल्हा: रत्नागिरी

प्रकाशनाचे वर्ष: २०२५

संदर्भ वर्ष: २०२४-२५

(हेक्टर)

अ.क्र.	तालुका	नाचणी		राळा		सावा		भादली	
		पिकांखालील क्षेत्र	ओलिताचे क्षेत्र	पिकांखालील क्षेत्र	ओलिताचे क्षेत्र	पिकांखालील क्षेत्र	ओलिताचे क्षेत्र	पिकांखालील क्षेत्र	ओलिताचे क्षेत्र
(१)	(२)	(१९)	(२०)	(२१)	(२२)	(२३)	(२४)	(२५)	(२६)
१	मंडणगड	११२.७०	०.००	०.००	०.००	०.००	०.००	०.००	०.००
२	दापोली	७२२.०५	०.००	०.००	०.००	०.००	०.००	०.००	०.००
३	खेड	४६८.००	०.००	०.००	०.००	०.००	०.००	०.००	०.००
४	चिपळूण	६०८.२५	०.००	०.००	०.००	०.००	०.००	०.००	०.००
५	गुहागर	७०९.९३	०.००	०.००	०.००	०.००	०.००	०.००	०.००
६	रत्नागिरी	६५०.१०	०.००	०.००	०.००	०.००	०.००	०.००	०.००
७	संगमेश्वर	१०१.७५	०.००	०.००	०.००	०.००	०.००	०.००	०.००
८	लांजा	२९८.१४	०.००	०.००	०.००	०.००	०.००	०.००	०.००
९	राजापूर	५५०.५०	०.००	०.००	०.००	०.००	०.००	०.००	०.००
	<b>एकूण</b>	<b>४२२१.४२</b>	<b>०.००</b>	<b>०.००</b>	<b>०.००</b>	<b>०.००</b>	<b>०.००</b>	<b>०.००</b>	<b>०.००</b>

पुढेचालु. . .

तक्ता ५.२  
निरनिराळ्या पिकांखालील क्षेत्र

जिल्हा: रत्नागिरी

प्रकाशनाचे वर्ष: २०२५

संदर्भ वर्ष: २०२४-२५

( हेक्टर)

अ.क्र.	तालुका	इतर तृणधान्ये		एकूण तृणधान्ये		हरभरा		तूर	
		पिकांखालील क्षेत्र	ओलिताचे क्षेत्र	पिकांखालील क्षेत्र	ओलिताचे क्षेत्र	पिकांखालील क्षेत्र	ओलिताचे क्षेत्र	पिकांखालील क्षेत्र	ओलिताचे क्षेत्र
(१)	(२)	(२७)	(२८)	(२९)	(३०)	(३१)	(३२)	(३३)	(३४)
१	मंडणगड	०.००	०.००	२४९७.६९	०.००	०.००	०.००	१.००	०.७१
२	दापोली	०.००	०.००	४३९६.५२	०.००	०.००	०.००	१.००	०.५५
३	खेड	०.००	०.००	५६०२.९०	०.००	०.००	०.००	०.००	०.००
४	चिपळूण	०.००	०.००	७०५५.०९	०.००	०.००	०.००	०.००	०.००
५	गुहागर	०.००	०.००	२७४९.७९	०.००	०.००	०.००	०.००	०.००
६	रत्नागिरी	०.००	०.००	७२९२.८०	०.००	०.००	०.००	०.००	०.००
७	संगमेश्वर	०.००	०.००	६३२६.९०	०.००	०.००	०.००	०.००	०.००
८	लांजा	०.००	०.००	३१३९.५५	०.००	०.००	०.००	०.००	०.००
९	राजापूर	०.००	०.००	५२४५.६७	०.००	०.००	०.००	०.००	०.००
	<b>एकूण</b>	<b>०.००</b>	<b>०.००</b>	<b>४४३०६.९१</b>	<b>०.००</b>	<b>०.००</b>	<b>०.००</b>	<b>२.००</b>	<b>१.२६</b>

पुढे चालु. . .

तक्ता ५.२  
निरनिराळ्या पिकांखालील क्षेत्र

जिल्हा: रत्नागिरी

प्रकाशनाचे वर्ष: २०२५

संदर्भ वर्ष: २०२४-२५

( हेक्टर)

अ.क्र.	तालुका	मुग		उडीद		कुळीथ		मठ/मटकी	
		पिकांखालील क्षेत्र	ओलिताचे क्षेत्र	पिकांखालील क्षेत्र	ओलिताचे क्षेत्र	पिकांखालील क्षेत्र	ओलिताचे क्षेत्र	पिकांखालील क्षेत्र	ओलिताचे क्षेत्र
(१)	(२)	(३५)	(३६)	(३७)	(३८)	(३९)	(४०)	(४१)	(४२)
१	मंडणगड	२४.८४	२४.८४	०.२०	०.२०	१०.८६	१०.८६	०.००	०.००
२	दापोली	८.००	८.००	०.००	०.००	२७.९१	२७.९१	०.००	०.००
३	खेड	१५.००	१५.००	०.००	०.००	९.००	९.००	०.००	०.००
४	चिपळूण	०.००	०.००	३.१७	३.१७	३२.३६	३२.३६	२.१४	२.१४
५	गुहागर	२.००	२.००	०.००	०.००	५०.००	५०.००	०.००	०.००
६	रत्नागिरी	६.५०	६.५०	०.००	०.००	५४०.००	५४०.००	०.००	०.००
७	संगमेश्वर	०.००	०.००	०.००	०.००	३२८.७०	३२८.७०	०.००	०.००
८	लांजा	३.००	३.००	०.००	०.००	१६५.६०	१६५.६०	०.००	०.००
९	राजापूर	२६.१५	२६.१५	०.००	०.००	३०४.०८	३०४.०८	०.००	०.००
	एकूण	८५.४९	८५.४९	३.३७	३.३७	१४६८.५१	१४६८.५१	२.१४	२.१४

पुढे चालु. . .

तक्ता ५.२  
निरनिराळ्या पिकांखालील क्षेत्र

जिल्हा: रत्नागिरी

प्रकाशनाचे वर्ष: २०२५

संदर्भ वर्ष: २०२४-२५

(हेक्टर)

अ.क्र.	तालुका	वाल		चवळी / वाटाणा		इतर कडधान्ये		एकूण कडधान्ये	
		पिकांखालील क्षेत्र	ओलिताचे क्षेत्र	पिकांखालील क्षेत्र	ओलिताचे क्षेत्र	पिकांखालील क्षेत्र	ओलिताचे क्षेत्र	पिकांखालील क्षेत्र	ओलिताचे क्षेत्र
(१)	(२)	(४३)	(४४)	(४५)	(४६)	(४७)	(४८)	(४९)	(५०)
१	मंडणगड	७९.००	७८.७६	१७.३७	१७.३७	१०५.५४	१०५.५४	२३८.८१	२३८.२८
२	दापोली	७५.००	७५.००	२८.००	२८.००	११५.२६	११५.२६	२५५.१७	२५४.७२
३	खेड	४८.५०	४८.५०	२०.००	२०.००	२५४.६०	२५४.६०	३४७.१०	३४७.१०
४	चिपळूण	३६.१९	३६.१९	४६.५३	४६.५३	१३९.००	१३९.००	२५९.३९	२५९.३९
५	गुहागर	१४.००	१४.००	८९.००	८९.००	८.००	८.००	१६३.००	१६३.००
६	रत्नागिरी	१०१.००	१०१.००	२२.००	२२.००	९०.००	९०.००	७५९.५०	७५९.५०
७	संगमेश्वर	२००.००	२००.००	११.००	११.००	१५५.००	१५५.००	६९४.७०	६९४.७०
८	लांजा	२३.००	२३.००	२०.००	२०.००	३५.२३	३५.२३	२४६.८३	२४६.८३
९	राजापूर	७२.००	७२.००	२३.५३	२३.५३	१०१.००	१०१.००	५२६.७६	५२६.७६
	एकूण	६४८.६९	६४८.४५	२७७.४३	२७७.४३	१००३.६३	१००३.६३	३४९१.२६	३४९०.२८

पुढे चालु. . .

तक्ता ५.२  
निरनिराळ्या पिकांखालील क्षेत्र

जिल्हा: रत्नागिरी

प्रकाशनाचे वर्ष: २०२५

संदर्भ वर्ष: २०२४-२५

(हेक्टर)

अ.क्र.	तालुका	एकूण अन्नधान्ये		ऊस		मिरची		लसूण	
		पिकांखालील क्षेत्र	ओलिताचे क्षेत्र	पिकांखालील क्षेत्र	ओलिताचे क्षेत्र	पिकांखालील क्षेत्र	ओलिताचे क्षेत्र	पिकांखालील क्षेत्र	ओलिताचे क्षेत्र
(१)	(२)	(५१)	(५२)	(५३)	(५४)	(५५)	(५६)	(५७)	(५८)
१	मंडणगड	२७३६.५०	२३८.२८	०.००	०.००	५.००	५.००	०.००	०.००
२	दापोली	४६५१.६९	२५४.७२	०.००	०.००	१९.००	१९.००	०.००	०.००
३	खेड	५९५०.००	३४७.१०	०.००	०.००	६.००	६.००	०.००	०.००
४	चिपळूण	७३१४.४८	२५९.३९	१६.४६	१६.००	५.००	५.००	०.००	०.००
५	गुहागर	२९१२.७९	१६३.००	०.००	०.००	२.००	२.००	०.००	०.००
६	रत्नागिरी	८०५२.३०	७५९.५०	०.००	०.००	९.००	९.००	०.००	०.००
७	संगमेश्वर	७०२१.६०	६९४.७०	०.००	०.००	२.००	२.००	०.००	०.००
८	लांजा	३३८६.३८	२४६.८३	०.००	०.००	६.००	६.००	०.००	०.००
९	राजापूर	५७७२.४३	५२६.७६	२८.६०	०.००	३.५०	३.५०	०.००	०.००
	एकूण	४७७९८.१७	३४९०.२८	४५.०६	१६.००	५७.५०	५७.५०	०.००	०.००

पुढे चालु. . .

तक्ता ५.२  
निरनिराळ्या पिकांखालील क्षेत्र

जिल्हा: रत्नागिरी

प्रकाशनाचे वर्ष: २०२५  
संदर्भ वर्ष: २०२४-२५  
(हेक्टर)

अ.क्र.	तालुका	इतर मसाल्याचे पदार्थ		एकुण मसाल्याचे पदार्थ		आंबा		द्राक्षे	
		पिकांखालील क्षेत्र	ओलिताचे क्षेत्र	पिकांखालील क्षेत्र	ओलिताचे क्षेत्र	पिकांखालील क्षेत्र	ओलिताचे क्षेत्र	पिकांखालील क्षेत्र	ओलिताचे क्षेत्र
(१)	(२)	(५९)	(६०)	(६१)	(६२)	(६३)	(६४)	(६५)	(६६)
१	मंडणगड	०.००	०.००	५.००	५.००	६१५८.००	४३१.००	०.००	०.००
२	दापोली	०.००	०.००	१९.००	१९.००	६७२२.००	४७०.००	०.००	०.००
३	खेड	०.००	०.००	६.००	६.००	६३५३.००	४४५.००	०.००	०.००
४	चिपळूण	०.००	०.००	५.००	५.००	६४६६.००	४५३.००	०.००	०.००
५	गुहागर	०.००	०.००	२.००	२.००	५१५७.००	३६१.००	०.००	०.००
६	रत्नागिरी	०.००	०.००	९.००	९.००	१६३३३.००	११४३.००	०.००	०.००
७	संगमेश्वर	०.००	०.००	२.००	२.००	६४७७.००	४५३.००	०.००	०.००
८	लांजा	०.००	०.००	६.००	६.००	५९८९.००	४१९.००	०.००	०.००
९	राजापूर	०.००	०.००	३.५०	३.५०	८८९५.००	६२३.००	०.००	०.००
	<b>एकुण</b>	<b>०.००</b>	<b>०.००</b>	<b>५७.५०</b>	<b>५७.५०</b>	<b>६८५५०.००</b>	<b>४७९८.००</b>	<b>०.००</b>	<b>०.००</b>

पुढे चालु. . .

तक्ता ५.२  
निरनिराळ्या पिकांखालील क्षेत्र

जिल्हा: रत्नागिरी

प्रकाशनाचे वर्ष: २०२५  
संदर्भ वर्ष: २०२४-२५  
(हेक्टर)

अ.क्र.	तालुका	लिंबू वर्गीय फळे (संत्रा, मोसंबी इ.)		केळी		इतर फळे		एकूण फळे	
		पिकांखालील क्षेत्र	ओलिताचे क्षेत्र	पिकांखालील क्षेत्र	ओलिताचे क्षेत्र	पिकांखालील क्षेत्र	ओलिताचे क्षेत्र	पिकांखालील क्षेत्र	ओलिताचे क्षेत्र
(१)	(२)	(६७)	(६८)	(६९)	(७०)	(७१)	(७२)	(७३)	(७४)
१	मंडणगड	०.००	०.००	०.००	०.००	८५१६.००	५९६.००	१४६७४.००	१०२७.००
२	दापोली	०.००	०.००	०.००	०.००	१६९००.००	११८३.००	२३६२२.००	१६५३.००
३	खेड	०.००	०.००	०.००	०.००	१८०१७.००	१२६२.००	२४३७०.००	१७०७.००
४	चिपळूण	०.००	०.००	०.००	०.००	१५९२९.००	१११५.००	२२३९५.००	१५६८.००
५	गुहागर	०.००	०.००	०.००	०.००	१२०६४.००	८४४.००	१७२२१.००	१२०५.००
६	रत्नागिरी	०.००	०.००	०.००	०.००	७५२०.००	५२६.००	२३८५३.००	१६६९.००
७	संगमेश्वर	०.००	०.००	०.००	०.००	१५७६८.००	११०४.००	२२२४५.००	१५५७.००
८	लांजा	०.००	०.००	०.००	०.००	१३०८१.००	९१६.००	१९०७०.००	१३३५.००
९	राजापूर	०.००	०.००	०.००	०.००	११७४१.००	८२२.००	२०६३६.००	१४४५.००
	एकूण	०.००	०.००	०.००	०.००	११९५३६.००	८३६८.००	१८८०८६.००	१३१६६.००

पुढे चालू. . .

तक्ता ५.२  
निरनिराळ्या पिकांखालील क्षेत्र

जिल्हा: रत्नागिरी

प्रकाशनाचे वर्ष: २०२५

संदर्भ वर्ष: २०२४-२५

(हेक्टर)

अ.क्र.	तालुका	बटाटे		कांदे		वांगी		टोमॅटो	
		पिकांखालील क्षेत्र	ओलिताचे क्षेत्र	पिकांखालील क्षेत्र	ओलिताचे क्षेत्र	पिकांखालील क्षेत्र	ओलिताचे क्षेत्र	पिकांखालील क्षेत्र	ओलिताचे क्षेत्र
(१)	(२)	(७५)	(७६)	(७७)	(७८)	(७९)	(८०)	(८१)	(८२)
१	मंडणगड	०.००	०.००	०.००	०.००	५.००	५.००	४.४५	४.४५
२	दापोली	०.००	०.००	०.००	०.००	१५.००	१५.००	५.००	५.००
३	खेड	०.००	०.००	०.००	०.००	११.००	१०.५०	३.००	३.००
४	चिपळूण	०.००	०.००	०.००	०.००	३.००	३.००	२.००	२.००
५	गुहागर	०.००	०.००	०.००	०.००	३.००	३.००	०.००	०.००
६	रत्नागिरी	०.००	०.००	०.००	०.००	०.००	०.००	०.००	०.००
७	संगमेश्वर	०.००	०.००	०.००	०.००	१.००	१.००	०.००	०.००
८	लांजा	०.००	०.००	०.००	०.००	०.००	०.००	०.००	०.००
९	राजापूर	०.००	०.००	०.००	०.००	०.२५	०.२५	०.००	०.००
	<b>एकूण</b>	<b>०.००</b>	<b>०.००</b>	<b>०.००</b>	<b>०.००</b>	<b>३८.२५</b>	<b>३७.७५</b>	<b>१४.४५</b>	<b>१४.४५</b>

पुढे चालू . .

तक्ता ५.२  
निरनिराळ्या पिकांखालील क्षेत्र

जिल्हा: रत्नागिरी

प्रकाशनाचे वर्ष: २०२५  
संदर्भ वर्ष: २०२४-२५  
(हेक्टर)

अ.क्र.	तालुका	इतर भाजीपाला		एकूण भाजीपाला		एकूण फळे व भाजीपाला		कापूस	
		पिकांखालील क्षेत्र	ओलिताचे क्षेत्र	पिकांखालील क्षेत्र	ओलिताचे क्षेत्र	पिकांखालील क्षेत्र	ओलिताचे क्षेत्र	पिकांखालील क्षेत्र	ओलिताचे क्षेत्र
(१)	(२)	(८३)	(८४)	(८५)	(८६)	(८७)	(८८)	(८९)	(९०)
१	मंडणगड	६५.०९	६५.०९	७४.५४	७४.५४	१४७४८.५४	११०१.५४	०.००	०.००
२	दापोली	११२.६८	११२.६८	१३२.६८	१३२.६८	२३७५४.६८	१७८५.६८	०.००	०.००
३	खेड	७६.००	७६.००	९०.००	८९.५०	२४४६०.००	१७९६.५०	०.००	०.००
४	चिपळूण	१०६.००	१०६.००	१११.००	१११.००	२२५०६.००	१६७९.००	०.००	०.००
५	गुहागर	४५.००	४५.००	४८.००	४८.००	१७२६९.००	१२५३.००	०.००	०.००
६	रत्नागिरी	१४२४.५०	१४२४.५०	१४२४.५०	१४२४.५०	२५२७७.५०	३०९३.५०	०.००	०.००
७	संगमेश्वर	३९.००	३९.००	४०.००	४०.००	२२२८५.००	१५९७.००	०.००	०.००
८	लांजा	८०.८२	८०.८२	८०.८२	८०.८२	१९१५०.८२	१४१५.८२	०.००	०.००
९	राजापूर	१०४.००	१०४.००	१०४.२५	१०४.२५	२०७४०.२५	१५४९.२५	०.००	०.००
	<b>एकूण</b>	<b>२०५३.०९</b>	<b>२०५३.०९</b>	<b>२१०५.७९</b>	<b>२१०५.२९</b>	<b>१९०१९१.७९</b>	<b>१५२७१.२९</b>	<b>०.००</b>	<b>०.००</b>

पुढे चालू...

तक्ता ५.२  
निरनिराळ्या पिकांखालील क्षेत्र

जिल्हा: रत्नागिरी

प्रकाशनाचे वर्ष: २०२५  
संदर्भ वर्ष: २०२४-२५  
(हेक्टर)

अ.क्र.	तालुका	इतर तंतु पिके		एकूण तंतु पिके		भूईमूग		सुर्यफूल	
		पिकांखालील क्षेत्र	ओलिताचे क्षेत्र	पिकांखालील क्षेत्र	ओलिताचे क्षेत्र	पिकांखालील क्षेत्र	ओलिताचे क्षेत्र	पिकांखालील क्षेत्र	ओलिताचे क्षेत्र
(१)	(२)	(९१)	(९२)	(९३)	(९४)	(९५)	(९६)	(९७)	(९८)
१	मंडणगड	०.००	०.००	०.००	०.००	१९.००	१८.००	०.००	०.००
२	दापोली	०.००	०.००	०.००	०.००	३७.००	३७.००	०.००	०.००
३	खेड	०.००	०.००	०.००	०.००	५२.००	५२.००	०.००	०.००
४	चिपळूण	०.००	०.००	०.००	०.००	५१.००	५१.००	०.००	०.००
५	गुहागर	०.००	०.००	०.००	०.००	४०.००	४०.००	०.००	०.००
६	रत्नागिरी	०.००	०.००	०.००	०.००	२४.००	२४.००	०.००	०.००
७	संगमेश्वर	०.००	०.००	०.००	०.००	४०.००	४०.००	०.००	०.००
८	लांजा	०.००	०.००	०.००	०.००	१५.००	१५.००	०.००	०.००
९	राजापूर	०.००	०.००	०.००	०.००	४२.००	४२.००	०.००	०.००
	<b>एकूण</b>	<b>०.००</b>	<b>०.००</b>	<b>०.००</b>	<b>०.००</b>	<b>३२०.००</b>	<b>३१९.००</b>	<b>०.००</b>	<b>०.००</b>

पुढे चालु. . .

तक्ता ५.२  
निरनिराळ्या पिकांखालील क्षेत्र

जिल्हा: रत्नागिरी

प्रकाशनाचे वर्ष: २०२५  
संदर्भ वर्ष: २०२४-२५  
(हेक्टर)

अ.क्र.	तालुका	करडई		सोयाबीन		इतर गळीत धान्ये		एकूण गळीत धान्ये		इतर औषधी व मादक पदार्थ	
		पिकांखालील क्षेत्र	ओलिताचे क्षेत्र	पिकांखालील क्षेत्र	ओलिताचे क्षेत्र	पिकांखालील क्षेत्र	ओलिताचे क्षेत्र	पिकांखालील क्षेत्र	ओलिताचे क्षेत्र	पिकांखालील क्षेत्र	ओलिताचे क्षेत्र
(१)	(२)	(९९)	(१००)	(१०१)	(१०२)	(१०३)	(१०४)	(१०५)	(१०६)	(१०७)	(१०८)
१	मंडणगड	०.००	०.००	०.००	०.००	०.००	०.००	१९.००	१८.००	०.००	०.००
२	दापोली	०.००	०.००	०.००	०.००	०.००	०.००	३७.००	३७.००	०.००	०.००
३	खेड	०.००	०.००	०.००	०.००	०.००	०.००	५२.००	५२.००	०.००	०.००
४	चिपळूण	०.००	०.००	०.००	०.००	०.००	०.००	५१.००	५१.००	०.००	०.००
५	गुहागर	०.००	०.००	०.००	०.००	४.००	४.००	४४.००	४४.००	०.००	०.००
६	रत्नागिरी	०.००	०.००	०.००	०.००	०.००	०.००	२४.००	२४.००	०.००	०.००
७	संगमेश्वर	०.००	०.००	०.००	०.००	०.००	०.००	४०.००	४०.००	०.००	०.००
८	लांजा	०.००	०.००	०.००	०.००	०.००	०.००	१५.००	१५.००	०.००	०.००
९	राजापूर	०.००	०.००	०.००	०.००	१३.००	१३.००	५५.००	५५.००	०.००	०.००
	<b>एकूण</b>	<b>०.००</b>	<b>०.००</b>	<b>०.००</b>	<b>०.००</b>	<b>१७.००</b>	<b>१७.००</b>	<b>३३७.००</b>	<b>३३६.००</b>	<b>०.००</b>	<b>०.००</b>

पुढे चालु. . .

तक्ता ५.२  
निरनिराळ्या पिकांखालील क्षेत्र

जिल्हा: रत्नागिरी

प्रकाशनाचे वर्ष: २०२५  
संदर्भ वर्ष: २०२४-२५  
(हेक्टर)

अ.क्र.	तालुका	एकूण औषधी व मादक पदार्थ		एकूण चारा पिके		संकीर्ण अखाद्य पिके		एकूण अखाद्य पिके	
		पिकांखालील क्षेत्र	ओलिताचे क्षेत्र	पिकांखालील क्षेत्र	ओलिताचे क्षेत्र	पिकांखालील क्षेत्र	ओलिताचे क्षेत्र	पिकांखालील क्षेत्र	ओलिताचे क्षेत्र
(१)	(२)	(१०९)	(११०)	(१११)	(११२)	(११३)	(११४)	(११५)	(११६)
१	मंडणगड	०.००	०.००	०.००	०.००	०.००	०.००	०.००	०.००
२	दापोली	०.००	०.००	०.००	०.००	०.००	०.००	०.००	०.००
३	खेड	०.००	०.००	०.००	०.००	०.००	०.००	०.००	०.००
४	चिपळूण	०.००	०.००	०.००	०.००	०.००	०.००	१६.४६	१६.००
५	गुहागर	०.००	०.००	०.००	०.००	०.००	०.००	०.००	०.००
६	रत्नागिरी	०.००	०.००	०.००	०.००	०.००	०.००	०.००	०.००
७	संगमेश्वर	०.००	०.००	०.००	०.००	०.००	०.००	०.००	०.००
८	लांजा	०.००	०.००	०.००	०.००	०.००	०.००	०.००	०.००
९	राजापूर	०.००	०.००	१३.००	१३.००	०.००	०.००	४१.६०	१३.००
	एकूण	०.००	०.००	१३.००	१३.००	०.००	०.००	५८.०६	२९.००

पुढे चालू. . .

तक्ता ५.२  
निरनिराळ्या पिकांखालील क्षेत्र

जिल्हा: रत्नागिरी

प्रकाशनाचे वर्ष: २०२५  
संदर्भ वर्ष: २०२४-२५  
(हेक्टर)

अ.क्र.	तालुका	एकूण खाद्य पिके		लागवडीखालील एकूण क्षेत्र		दुसोटा क्षेत्र		लागवडीखालील निव्वळ क्षेत्र	
		पिकांखालील क्षेत्र	ओलिताचे क्षेत्र	पिकांखालील क्षेत्र	ओलिताचे क्षेत्र	पिकांखालील क्षेत्र	ओलिताचे क्षेत्र	पिकांखालील क्षेत्र	ओलिताचे क्षेत्र
(१)	(२)	(११७)	(११८)	(११९)	(१२०)	(१२१)	(१२२)	(१२३)	(१२४)
१	मंडणगड	१७५०९.०४	१३६२.८२	१७५०९.०४	१३६२.८२	३३१.००	३३१.००	१७१७८.०४	१०३१.८२
२	दापोली	२८४६२.३७	२०९६.४०	२८४६२.३७	२०९६.४०	४२५.००	४२५.००	२८०३७.३७	१६७१.४०
३	खेड	३०४६८.००	२२०१.६०	३०४६८.००	२२०१.६०	४८८.००	४८८.००	२९९८०.००	१७१३.६०
४	चिपळूण	२९८७६.४८	१९९४.३९	२९८९२.९४	२०१०.३९	४४०.००	४४०.००	२९४५२.९४	१५७०.३९
५	गुहागर	२०२२७.७९	१४६२.००	२०२२७.७९	१४६२.००	२५५.००	२५५.००	१९९७२.७९	१२०७.००
६	रत्नागिरी	३३३६२.८०	३८८६.००	३३३६२.८०	३८८६.००	२२११.००	२२११.००	३११५१.८०	१६७५.००
७	संगमेश्वर	२९३४८.६०	२३३३.७०	२९३४८.६०	२३३३.७०	७७५.००	७७५.००	२८५७३.६०	१५५८.७०
८	लांजा	२२५५८.२०	१६८३.६५	२२५५८.२०	१६८३.६५	३४५.००	३४५.००	२२२१३.२०	१३३८.६५
९	राजापूर	२६५७१.१८	२१३४.५१	२६६१२.७८	२१४७.५१	७२९.००	७२९.००	२५८८३.७८	१४१८.५१
	एकूण	२३८३८४.४६	१९१५५.०७	२३८४४२.५२	१९१८४.०७	५९९९.००	५९९९.००	२३२४४३.५२	१३१८५.०७

आधार: जिल्हा अधिक्षक कृषी अधिकारी, रत्नागिरी

तक्ता ५.३  
जिल्ह्यात वितरीत करण्यात आलेले बियाणे

जिल्हा: रत्नागिरी

प्रकाशनाचे वर्ष: २०२५

संदर्भ वर्ष: २०२४-२५

'००० किं० टल

क्षेत्र	पिक	वर्ष					मागील वर्षाच्या तुलनेत शेंकडा वाढ (टक्केवारी)
		२०२०-२१	२०२१-२२	२०२२-२३	२०२३-२४	२०२४-२५	
(१)	(२)	(३)	(४)	(५)	(६)	(७)	(८)
सार्वजनिक	खरीप पिक	१.०५	०.९७	०.७८	०.७०	०.४०	-४२.८६
	रब्बी पिक	१.८८	०.५९	०.४६	०.३०	०.१६	-४६.६७
	एकूण पिक	२.९३	१.५६	१.२४	१.००	०.५६	-४४.००
खाजगी	खरीप पिक	४.३२	५.०९	५.७४	४.००	२.९९	-२५.२५
	रब्बी पिक	१.२५	०.०६	०.०७	०.०६	०.०७	१६.६७
	एकूण पिक	५.५७	५.१५	५.८१	४.०६	३.०६	-२४.६३
एकूण	खरीप पिक	५.३७	६.०६	६.५२	४.७०	३.३९	-२७.८७
	रब्बी पिक	३.१३	०.६५	०.५३	०.३६	०.२३	-३६.११
	एकूण पिक	८.५०	६.७१	७.०५	५.०६	३.६२	-२८.४६

आधार: कृषी विकास अधिकारी, जिल्हा परिषद, रत्नागिरी

तक्ता ५.४  
रासायनिक खतांचा वापर

प्रकाशनाचे वर्ष: २०२५  
संदर्भ वर्ष: २०२४-२५

जिल्हा: रत्नागिरी

अ.क्र.	तालुका	रासायनिक खतांचे वाटप (मे.टन)							
		खरीप				रब्बी			
		संयुक्त (complex)	मिश्र (Mixture)	इतर	एकूण	संयुक्त (complex)	मिश्र (Mixture)	इतर	एकूण
(१)	(२)	(३)	(४)	(५)	(६)	(७)	(८)	(९)	(१०)
१	मंडणगड	३६.४६	१०.७५	१३०.७८	१७७.९९	१०.५६	५.१०	२५.००	४०.६६
२	दापोली	३५०.१६	४५.६९	५२४.१६	९२०.०१	३८.९९	११.१२	४०.६३	९०.७४
३	खेड	३२०.१३	७०.४५	५८४.५९	९७५.१७	४०.१३	१४.१३	८४.६३	१३८.८९
४	चिपळूण	७२०.१३	९१.४६	७८६.१५	१५९७.७४	१४०.६१	१७.१३	९७.४१	२५५.१५
५	गुहागर	४२०.१८	५८.४३	६०१.२१	१०७९.८२	२५.१०	९.४६	१९.२०	५३.७६
६	रत्नागिरी	९१०.३४	१७४.८८	१४०५.२३	२४९०.४५	१९८.१५	२७.६३	९९.१२	३२४.९०
७	संगमेश्वर	६८९.४८	७०.५२	८०१.१२	१५६१.१२	८२.०९	१६.८५	८०.१२	१७९.०६
८	लांजा	४२०.३०	६९.७९	७२२.८४	१२१२.९३	६०.१६	१५.३६	६५.१२	१४०.६४
९	राजापूर	३८०.१६	६४.१३	६५६.०२	११००.३१	५५.२२	१४.२३	५४.१९	१२३.६४
	एकूण	४२४७.३४	६५६.१०	६२१२.१०	११११५.५४	६५१.०१	१३१.०१	५६५.४२	१३४७.४४

पुढे चालु. . .

तक्ता ५.४  
रासायनिक खतांचा वापर

प्रकाशनाचे वर्ष: २०२५  
संदर्भ वर्ष: २०२४-२५

जिल्हा : रत्नागिरी

अ.क्र.	तालुका	एकूण			
		संयुक्त (complex)	मिश्र (Mixture)	इतर	एकूण
(१)	(२)	(११)	(१२)	(१३)	(१४)
१	मंडणगड	४७.०२	१५.८५	१५५.७८	२१८.६५
२	दापोली	३८९.१५	५६.८१	५६४.७९	१०१०.७५
३	खेड	३६०.२६	८४.५८	६६९.२२	१११४.०६
४	चिपळूण	८६०.७४	१०८.५९	८८३.५६	१८५२.८९
५	गुहागर	४४५.२८	६७.८९	६२०.४१	११३३.५८
६	रत्नागिरी	११०८.४९	२०२.५१	१५०४.३५	२८१५.३५
७	संगमेश्वर	७७१.५७	८७.३७	८८१.२४	१७४०.१८
८	लांजा	४८०.४६	८५.१५	७८७.९६	१३५३.५७
९	राजापूर	४३५.३८	७८.३६	७१०.२१	१२२३.९५
	एकूण	४८९८.३५	७८७.११	६७७७.५२	१२४६२.९८

टीप: रब्बी हंगाम २०२४-२५ मधील मिश्र खताचा अहवाल IFMS Portal मधून घेण्यात आला आहे.

आधार: कृषी विकास अधिकारी, जिल्हा परिषद, रत्नागिरी

तक्ता ५.५  
निरनिराळ्या पिकांची प्रति हेक्टरी उत्पादकता

जिल्हा: रत्नागिरी

प्रकाशनाचे वर्ष: २०२५

संदर्भ वर्ष: २०२४-२५

(किलोग्रॅम प्रति हेक्टर)

अ.क्र.	तालुका	तांदूळ	ज्वारी (खरीप)	बाजरी	नाचणी	मका	तूर	उडीद
(१)	(२)	(३)	(४)	(५)	(६)	(७)	(८)	(९)
१	मंडणगड	२७०८.९६	०.००	०.००	१३०४.७०	०.००	०.००	०.००
२	दापोली	३३४४.९२	०.००	०.००	१७७२.५४	०.००	०.००	०.००
३	खेड	२९१०.२७	०.००	०.००	१०६२.८९	०.००	०.००	०.००
४	चिपळूण	२८५२.१४	०.००	०.००	१३८८.६०	०.००	०.००	०.००
५	गुहागर	३०६३.४३	०.००	०.००	२३०९.७९	०.००	०.००	०.००
६	रत्नागिरी	३१७६.६५	०.००	०.००	१६८०.६०	०.००	०.००	०.००
७	संगमेश्वर	२८९९.५५	०.००	०.००	११५७.६२	०.००	०.००	०.००
८	लांजा	३१७४.५२	०.००	०.००	१७१३.९८	०.००	०.००	०.००
९	राजापूर	२७९५.५७	०.००	०.००	१५४९.८७	०.००	०.००	०.००
	एकूण	उ. ना.	उ. ना.	उ. ना.	उ. ना.	उ. ना.	उ. ना.	उ. ना.

पुढे चालु. . .

तक्ता ५.५  
निरनिराळ्या पिकांची प्रति हेक्टरी उत्पादकता

जिल्हा: रत्नागिरी

प्रकाशनाचे वर्ष: २०२५

संदर्भ वर्ष: २०२४-२५

(किलोग्रॅम प्रति हेक्टर)

अ.क्र.	तालुका	मूग	भुईमूग	तीळ	कारळे	सुर्यफुल (खरीप)	सोयाबिन	कापूस
(१)	(२)	(१०)	(११)	(१२)	(१३)	(१४)	(१५)	(१६)
१	मंडणगड	०.००	०.००	०.००	०.००	०.००	०.००	०.००
२	दापोली	०.००	०.००	०.००	०.००	०.००	०.००	०.००
३	खेड	०.००	०.००	०.००	०.००	०.००	०.००	०.००
४	चिपळूण	०.००	०.००	०.००	०.००	०.००	०.००	०.००
५	गुहागर	०.००	०.००	०.००	०.००	०.००	०.००	०.००
६	रत्नागिरी	०.००	०.००	०.००	०.००	०.००	०.००	०.००
७	संगमेश्वर	०.००	०.००	०.००	०.००	०.००	०.००	०.००
८	लांजा	०.००	०.००	०.००	०.००	०.००	०.००	०.००
९	राजापूर	०.००	०.००	०.००	०.००	०.००	०.००	०.००
	एकूण	उ. ना.	उ. ना.	उ. ना.	उ. ना.	उ. ना.	उ. ना.	उ. ना.

पुढे चालु. . .

तक्ता ५.५  
निरनिराळ्या पिकांची प्रति हेक्टरी उत्पादकता

जिल्हा : रत्नागिरी

प्रकाशनाचे वर्ष: २०२५

संदर्भ वर्ष: २०२४-२५

(किलोग्रॅम प्रति हेक्टर)

अ.क्र.	तालुका	ऊस (प्रति हेक्टर टन)	ज्वारी (रब्बी)	गहू	हरभरा	मका (रब्बी)	करडई	तीळ (रब्बी)
(१)	(२)	(१७)	(१८)	(१९)	(२०)	(२१)	(२२)	(२३)
१	मंडणगड	०.००	०.००	०.००	०.००	०.००	०.००	०.००
२	दापोली	०.००	०.००	०.००	०.००	०.००	०.००	०.००
३	खेड	०.००	०.००	०.००	०.००	०.००	०.००	०.००
४	चिपळूण	०.००	०.००	०.००	०.००	०.००	०.००	०.००
५	गुहागर	०.००	०.००	०.००	०.००	०.००	०.००	०.००
६	रत्नागिरी	०.००	०.००	०.००	०.००	०.००	०.००	०.००
७	संगमेश्वर	०.००	०.००	०.००	०.००	०.००	०.००	०.००
८	लांजा	०.००	०.००	०.००	०.००	०.००	०.००	०.००
९	राजापूर	०.००	०.००	०.००	०.००	०.००	०.००	०.००
	एकूण	उ. ना.	उ. ना.	उ. ना.	उ. ना.	उ. ना.	उ. ना.	उ. ना.

पुढे चालू. . .

तक्ता ५.५  
निरनिराळ्या पिकांची प्रति हेक्टरी उत्पादकता

जिल्हा: रत्नागिरी

प्रकाशनाचे वर्ष: २०२५  
संदर्भ वर्ष: २०२४-२५  
(किलोग्रॅम प्रति हेक्टर)

अ.क्र.	तालुका	सुर्यफुल (रब्बी)	जवस	तंबाखू	तांदूळ (उन्हाळी)	भुईमूग (उन्हाळी)	सुर्यफुल (उन्हाळी)
(१)	(२)	(२४)	(२५)	(२६)	(२७)	(२८)	(२९)
१	मंडणगड	०.००	०.००	०.००	०.००	०.००	०.००
२	दापोली	०.००	०.००	०.००	०.००	०.००	०.००
३	खेड	०.००	०.००	०.००	२८६३.००	२५६०.००	०.००
४	चिपळूण	०.००	०.००	०.००	०.००	२५३५.००	०.००
५	गुहागर	०.००	०.००	०.००	०.००	०.००	०.००
६	रत्नागिरी	०.००	०.००	०.००	०.००	२०२८.००	०.००
७	संगमेश्वर	०.००	०.००	०.००	०.००	०.००	०.००
८	लांजा	०.००	०.००	०.००	०.००	०.००	०.००
९	राजापूर	०.००	०.००	०.००	०.००	२९०३.००	०.००
	एकूण	उ. ना.	उ. ना.	उ. ना.	उ. ना.	उ. ना.	उ. ना.

आधार: जिल्हा अधिक्षक कृषी अधिकारी, रत्नागिरी

तक्ता ५.६  
मुख्य पिकांचे दर हेक्टरी अंदाजित उत्पादन

प्रकाशनाचे वर्ष: २०२५

जिल्हा: रत्नागिरी

संदर्भ वर्ष: २०२४-२५

अ. क्र.	पिकाचे नाव	क्षेत्रफळ ( <sup>००</sup> ' हेक्टर)	प्रति हेक्टरी उत्पादन (किलो)	एकूण उत्पादन ( <sup>००</sup> " मे. टन)	गेल्या वर्षाच्या तूलनेत शेकडा वाढ/घट (टक्केवारी)
(१)	(२)	(३)	(४)	(५)	(६)
१	तांदूळ - खरीप	४०८.३४	३१४८.१३	१२८५.५१	-१७.१५
२	ज्वारी - खरीप	०.००	०.००	०.००	-
३	बाजरी	०.००	०.००	०.००	-
४	नाचणी	४९.२४	१५८३.५२	७७.९७	-२४.७१
५	मका - खरीप	०.००	०	०.००	-
६	इतर तृणधान्ये - खरीप	०.५५	५३१.४०	०.२९	-७६.९८
७	एकूण तृणधान्ये - खरीप	४५८.१३	२९७६.८२	१३६३.७७	-१७.६६
८	तूर	०.१०	७४०.६५	०.०७	-९३.५८
९	मूग	०.००	०.००	०.००	-१००.००
१०	उडीद	०.००	०.००	०.००	-१००.००
११	इतर कडधान्य - खरीप	०.४४	५१७.१०	०.२३	९१.६७
१२	एकूण कडधान्य - खरीप	०.५४	५५८.३१	०.३०	-८०.६५
१३	भुईमूग - खरीप	०.००	०.००	०.००	-१००.००
१४	तीळ - खरीप	०.००	०.००	०.००	-१००.००
१५	कारळे	०.००	०.००	०.००	-१००.००
१६	सुर्यफुल - खरीप	०.००	०.००	०.००	-
१७	सोयाबिन	०.००	०.००	०.००	-
१८	एरंडी	०.०६	३०५.७५	०.०२	-५०.००
१९	एकूण तेलबीया - खरीप	०.०६	३०५.७५	०.०२	-८४.६२
२०	ऊस (प्रति हेक्टर टन)	०.००	०.००	०.००	-
२१	कापूस	०.००	०.००	०.००	-
२२	ज्वारी - रब्बी	०.००	०.००	०.००	-
२३	गहू	०.००	०.००	०.००	-
२४	मका - रब्बी	०.०७	२६६७.८२	०.१९	-७९.०७
२५	इतर तृणधान्ये - रब्बी	०.००	०.००	०.००	-१००.००
२६	एकूण तृणधान्ये - रब्बी	०.०७	२६६७.८२	०.१९	-८०.२२
२७	हरभरा	०.००	६९७.५७	०.००	-
२८	इतर कडधान्य - रब्बी	३४.९९	७७२.८०	२७.०४	३५.६१
२९	एकूण कडधान्य - रब्बी	३४.९९	७७२.७९	२७.०४	३५.६२
३०	करडई	०.००	०.००	०.००	-
३१	जवस	०.००	०.००	०.००	-
३२	तीळ - रब्बी	०.००	०.००	०.००	-

तक्ता ५.६  
मुख्य पिकांचे दर हेक्टरी अंदाजित उत्पादन

प्रकाशनाचे वर्ष: २०२५  
संदर्भ वर्ष: २०२४-२५

जिल्हा: रत्नागिरी

अ. क्र.	पिकाचे नाव	क्षेत्रफळ ('००' हेक्टर)	प्रति हेक्टरी उत्पादन (किलो)	एकूण उत्पादन ("००" मे. टन)	गेल्या वर्षाच्या तूलनेत शेकडा वाढ/घट (टक्केवारी)
(१)	(२)	(३)	(४)	(५)	(६)
३३	सुर्यफुल - रब्बी	०.०१	३१९.२१	०.००	-८०.००
३४	इतर तेलबीया - रब्बी	३.३०	१४२०.१०	४.६९	४०८.७०
३५	एकूण तेलबीया - रब्बी	३.३१	१४१७.७७	४.६९	४०३.४४
३६	तंबाखू	०.००	०.००	०.००	-
३७	तांदूळ - उन्हाळी	०.०५	२८३३.००	०.१४	७.६९
३८	मका - उन्हाळी	०.००	०.००	०.००	-
३९	इतर तृणधान्ये - उन्हाळी	०.००	०.००	०.००	-
४०	एकूण तृणधान्ये - उन्हाळी	०.०५	२८३३.००	०.१४	७.६९
४१	इतर कडधान्य - उन्हाळी	०.०१	४७९.५०	०.००	-
४२	एकूण कडधान्य - उन्हाळी	०.०१	४७९.५०	०.००	-
४३	भुईमूग - उन्हाळी	०.१६	२५००.००	०.४०	८.११
४४	सुर्यफुल - उन्हाळी	०.००	०.००	०.००	-
४५	इतर तेलबीया - उन्हाळी	०.००	०.००	०.००	-
४६	एकूण तेलबीया - उन्हाळी	०.१६	२५००.००	०.४०	८.११
४७	एकूण तृणधान्ये	४५८.२५	२९७६.७६	१३६४.१०	-३६.९९
४८	एकूण कडधान्य	३५.५४	७६९.४७	२७.३४	-५३.१०
४९	एकूण तेलबीया	३.५३	१४४७.६७	५.११	४३७.०५
५०	एकूण अन्नधान्ये	४९३.७९	२८१७.८८	१३९१.४४	-३७.४२

टीप: कृषि आयुक्तालय, पुणे यांनी प्रकाशित केलेल्या मुख्य पिकांचे दर हेक्टरी उत्पादन (तिसरे सूधारीत अंदाज) सन २०२४-२५ अहवालातील आकडेवारी घेण्यात आली आहे.

आधार: कृषि आयुक्तालय, पुणे ([www.krishi.maharashtra.gov.in](http://www.krishi.maharashtra.gov.in))

तक्ता ५.७

तालुकानिहाय पर्जन्य दिवसांची संख्या व एकूण पर्जन्य

प्रकाशनाचे वर्ष: २०२५

संदर्भ वर्ष: २०२४-२५

(पर्जन्य- मि. मी.)

जिल्हा: रत्नागिरी

अ.क्र.	तालुका	सरासरी		संदर्भ वर्ष मधील		सरासरीच्या तुलनेत संदर्भ वर्षातील पर्जन्यातील शेकडा वाढ अथवा घट (टक्केवारी)
		पर्जन्य दिवसांची संख्या	पर्जन्य	पर्जन्य दिवसांची संख्या	पर्जन्य	
(१)	(२)	(३)	(४)	(५)	(६)	(७)
१	मंडणगड	१०७.००	३८८०.००	९८	३५३६.००	-८.८६
२	दापोली	११५.००	३६८७.००	१०३	३४९९.००	-५.११
३	खेड	११०.००	३७२७.००	१०२	४०६०.००	८.९५
४	चिपळूण	११४.००	३६२९.००	१०५	३७६२.००	३.६७
५	गुहागर	१०३.००	२७०५.००	९९	३१३०.००	१५.७१
६	रत्नागिरी	११६.००	३०६१.००	१०३	३३७०.००	१०.१२
७	संगमेश्वर	११७.००	४५७३.००	१०९	३८५८.००	-१५.६४
८	लांजा	११६.००	३४६२.००	१०६	३६२०.००	४.५७
९	राजापूर	११३.००	३७०२.००	१०५	३४६०.००	-६.५५
	एकूण	११२.००	३३९५.००	१०३	३५८८.००	५.६९

टीप: तालुकानिहाय सरासरी पर्जन्याची आकडेवारी महसूल व वन विभागाच्या दि.१२.०५.२०२० रोजीच्या शासन निर्णयानुसार घेण्यात आली आहे.

आधार: जिल्हा आपत्ती व्यवस्थापन कक्ष, जिल्हाधिकारी कार्यालय, रत्नागिरी

तक्ता ५.८  
कृत्रिम रेतन व दुग्ध उत्पादनाची तालुकानिहाय प्रगती

प्रकाशनाचे वर्ष: २०२५  
संदर्भ वर्ष: २०२४-२५

जिल्हा: रत्नागिरी

अ. क्र.	तालुका	२०१९ च्या पशुगणनेनुसार दुधाळ जनावरे (संख्या)							
		विदेशी गाई	संकरित गाई	इतर संकरित विदेशी गाई	देशी गाई	अवर्गीकृत गाई	देशी म्हशी	अवर्गीकृत म्हशी	एकूण
(१)	(२)	(३)	(४)	(५)	(६)	(७)	(८)	(९)	(१०)
१	मंडणगड	२८	२५९	३	८३	१९७६	१७२	२०१	२७२२
२	दापोली	१३५	४०७	१	८५	३२८७	३११	९२५	५१५१
३	खेड	७९	११९७	३६	३४	५४७०	३०५	१७७८	८८९९
४	चिपळूण	७६	६७७	६७६	७३	४२७३	७३८	३१५१	९६६४
५	गुहागर	११	३६२	५३	३५	१५१२	३४५	३७६	२६९४
६	रत्नागिरी	५०	५३३	०	९६	३९२२	५९२	१३५१	६५४४
७	संगमेश्वर	३७	१५८४	२२	९०	२२१७	२७०	९४४	५१६४
८	लांजा	१९३	११८७	३	४१	२७१४	१५३	७५०	५०४१
९	राजापूर	११३	४९५	७	१९०	३६७५	४३६	१५३१	६४४७
	एकूण	७२२	६७०१	८०१	७२७	२९०४६	३३२२	११००७	५२३२६

पुढे चालु. .

**तक्ता ५.८**  
**कृत्रिम रेतन व दुग्ध उत्पादनाची तालुकानिहाय प्रगती**

प्रकाशनाचे वर्ष: २०२५

जिल्हा: रत्नागिरी

संदर्भ वर्ष: २०२४-२५

अ. क्र.	तालुका	२०२३-२४			२०२४-२५			दुग्ध संकलनाची मागील वर्षाच्या तुलनेत शेकडा वाढ/घट (टक्केवारी)
		कृत्रिम रेतनाचे वार्षिक लक्ष्य (संख्या)	कृत्रिम रेतनाच्या साध्याची टक्केवारी	एकूण दुग्ध संकलन ('००० लिटर)	कृत्रिम रेतनाचे वार्षिक लक्ष्य (संख्या)	कृत्रिम रेतनाच्या साध्याची टक्केवारी	एकूण दुग्ध संकलन ('००० लिटर)	
(१)	(२)	(११)	(१२)	(१३)	(१४)	(१५)	(१६)	(१७)
१	मंडणगड	२९२०	३०	९३	२९२०	३९	९८	५.३८
२	दापोली	७०५७	३०	५६९	७०५७	२९	५९७	४.९२
३	खेड	१७४२३	१२	७६८	१७४२३	१४	८०६	४.९५
४	चिपळूण	१५७४७	१४	८०१	१५७४७	१४	८४१	४.९९
५	गुहागर	६००३	१६	९०	६००३	१५	९५	५.५६
६	रत्नागिरी	१०७३४	२९	४३५	१०७३४	३२	४५७	५.०६
७	संगमेश्वर	१०३६४	१८	१९५७	१०३६४	१७	२०५५	५.०१
८	लांजा	१३०२३	१५	२००७	१३०२३	२३	२१०७	४.९८
९	राजापूर	१२३९३	१२	९५	१२३९३	२०	१००	५.२६
	<b>एकूण</b>	<b>९५६६४</b>	<b>७६</b>	<b>६८१५</b>	<b>९५६६४</b>	<b>२०</b>	<b>७१५६</b>	<b>५.००</b>

**टीप:** एकूण दुग्ध संकलन ('००० लिटर) यांची माहिती उपलब्ध नसून त्याऐवजी एकूण दुग्ध उत्पादन ('००० लिटर) याची माहिती घेण्यात आलेली आहे. सदर उत्पादनाची आकडेवारी जिल्हा पशुसंवर्धन उपायुक्त कार्यालयाकडून अंदाजे परिगणित करण्यात आलेली आहे.

**आधार:** १) जिल्हा पशुसंवर्धन उपआयुक्त, रत्नागिरी (मु. चिपळूण) २) जिल्हा पशुसंवर्धन अधिकारी, जिल्हा परिषद, रत्नागिरी ३) जिल्हा दुग्धव्यवसाय विकास अधिकारी, रत्नागिरी

तक्ता ५.९  
पशुवैद्यकीय संस्थांबाबतची माहिती

प्रकाशनाचे वर्ष: २०२५  
संदर्भ वर्ष: २०२४-२५

जिल्हा: रत्नागिरी

अ.क्र.	तालुका	पशुगणना वर्ष	पशुगणना वर्षनुसार एकूण पशुधन (संख्या)	पशुगणना वर्षनुसार एकूण कुक्कुट पक्षी (संख्या)	पशुवैद्यकीय चिकित्सालय (संख्या)	पशुवैद्यकीय दवाखाने (राज्य तथा स्थानिक स्तर) (संख्या)	पशुवैद्यकीय प्रथमोपचार केंद्र (संख्या)	इतर (फिरते दवाखाने/ पशुवैद्यकीय महाविद्यालये) (संख्या)	एकूण पशुवैद्यकीय सुविधा केंद्रांची संख्या (६+७+८+९)
(१)	(२)	(३)	(४)	(५)	(६)	(७)	(८)	(९)	(१०)
१	मंडणगड	२०१९	१६८७७	४३३०५	०	९	०	०	९
२	दापोली	२०१९	२९९५४	११०४६०	१	१५	०	०	१६
३	खेड	२०१९	३९९९४	६४२०२	१	२२	०	१	२४
४	चिपळूण	२०१९	४४३७०	९४८२६	१	२८	०	०	२९
५	गुहागर	२०१९	२२३८२	१०८४६८	०	१५	०	०	१५
६	रत्नागिरी	२०१९	४२७५५	११०४७०	१	१०	०	०	११
७	संगमेश्वर	२०१९	३९८६२	९८१८५	१	२२	०	०	२३
८	लांजा	२०१९	३४९१६	१०९९३६	०	११	०	१	१२
९	राजापूर	२०१९	४४७०१	१२०१३२	०	१४	०	०	१४
	एकूण	२०१९	३१५८११	८५९९८४	५	१४६	०	२	१५३

आधार: जिल्हा पशुसंवर्धन उपआयुक्त, रत्नागिरी (मु. चिपळूण)

तक्ता ५.१०  
भूजल मत्स्यव्यवसाय विषयक माहिती

प्रकाशनाचे वर्ष: २०२५  
संदर्भ वर्ष: २०२४-२५

जिल्हा: रत्नागिरी

अ.क्र.	तालुका	नदीची लांबी (किमी)	मत्स्य व्यवसायासाठी अनुकूल क्षेत्र (तळी, सरोवरे व जलाशये)		मत्स्य व्यवसाया-खाली आणलेले एकूण क्षेत्र (हेक्टर)	भूजल मत्स्य उत्पादन (मे.टन.)	पकडलेल्या माशांची उत्पादकास मिळालेली किंमत (₹ लाख)	मत्स्य व्यवसाय क्षेत्रासाठी वापरलेले मत्स्यबीज (लाखांत)	मत्स्य व्यवसाय सहकारी संस्था	
			संख्या	एकूण क्षेत्र (हेक्टर)					संख्या	सभासदांची संख्या
(१)	(२)	(३)	(४)	(५)	(६)	(७)	(८)	(९)	(१०)	(११)
१	मंडणगड	४०	३	६३	१३	१०	२.९४	०.६७	०	०
२	दापोली	५०	६	१५९	४२	५१	१५.१८	१.८९	०	०
३	खेड	६०	५	२८६	२४४	१८९	५६.७	६.५७	२	५७
४	चिपळूण	८०	८	१३३	७०	१०१	३०.३३	३.४	१	१०९
५	गुहागर	१६०	२	६५	६५	५८	१७.३७	२.२१	१	४०
६	रत्नागिरी	४५	१	२७	०	०	०	०	०	०
७	संगमेश्वर	६०	५	६५	५३	८१	२४.३९	२.७३	२	१७१
८	लांजा	५०	६	७२	७२	९८	२९.२५	३.४५	२	६६
९	राजापूर	५०	५	४६	४६	५४	१६.०५	२.२९	०	०
	एकूण	५९५	४१	९१६.२४	६०५.१५	६४०.७	१९२.२१	२३.२१	८	४४३

आधार: सहायक आयुक्त, मत्स्यव्यवसाय, रत्नागिरी.

तक्ता ५.११  
सागरी मत्स्यव्यवसाय विषयक माहिती

प्रकाशनाचे वर्ष: २०२५  
संदर्भ वर्ष: २०२४-२५

जिल्हा: रत्नागिरी

अ.क्र.	तालुका	सागर किनाऱ्याची लांबी (किमी)	मत्स्य उत्पादन (मे.टन)			सागरी मासेमारी बोटी (संख्या)		मासे उतरविण्याची केंद्रे (संख्या)	मत्स्य व्यवसाय सहकारी संस्था	
			२०२२-२३	२०२३-२४	२०२४-२५	एकूण	त्यापैकी यांत्रिकी		संख्या	सभासदांची संख्या
(१)	(२)	(३)	(४)	(५)	(६)	(७)	(८)	(९)	(१०)	
१	मंडणगड	२०.००	४७४	४३७	८२८	२४	१९	४	०	०
२	दापोली	३५.००	१२४३७	१३१११	२०३०६	६४५	५५६	६	२३	१४९४६
३	खेड	०.००	०	०	०	०	०	०	०	०
४	चिपळूण	०.००	०	०	०	०	०	०	१	१२८६
५	गुहागर	३८.००	१५४२	५४६३	४२६५	३३८	२७५	१२	१९	१२६६५
६	रत्नागिरी	५६.००	४२३८६	४२६१२	३८९५५	१७४०	१५३२	२०	३८	२८२४१
७	संगमेश्वर	०.००	०	०	०	०	०	०	०	०
८	लांजा	०.००	०	०	०	०	०	०	०	०
९	राजापूर	१८.००	५८७८	७७३५	६९४९	२१३	१७८	४	६	६५७६
	एकूण	१६७	६२७१७	६९३५८	७१३०३	२९६०	२५६०	४६	८७	६३७१४

आधार: सहायक आयुक्त, मत्स्यव्यवसाय (तांत्रिक), रत्नागिरी

तक्ता ५.१२  
शासकीय आणि सहकारी दुग्ध शाळांमधील दुग्ध उपउत्पादने

प्रकाशनाचे वर्ष: २०२५  
संदर्भ वर्ष: २०२४-२५

जिल्हा: रत्नागिरी

अ.क्र.	उत्पादन	परिमाण	२०२२-२३	२०२३-२४	२०२४-२५	मागील वर्षाच्या तुलनेत संदर्भ वर्षामधील शेंकडा बदल (टक्केवारी)
(१)	(२)	(३)	(४)	(५)	(६)	(७)
१	दुध भुकटी	मेट्रीक टन	०	०	०	०.००
२	पांढरे लोणी	मेट्रीक टन	०	०	०	०.००
३	तूप	मेट्रीक टन	०	०	०	०.००
४	एनर्जी/दुध	लीटर	०	०	०	०.००
५	लस्सी	लीटर	०	०	०	०.००
६	मसाला दुध	लीटर	०	०	०	०.००
७	गाईचे टिकाऊ दुध	लीटर	०	०	०	०.००

टीप: रत्नागिरी जिल्ह्यात शासकीय दुध योजनेत तसेच सहकारी संस्थेत वरील उपउत्पादने केली जात नाहीत.

आधार: जिल्हा दुग्धव्यवसाय विकास अधिकारी, रत्नागिरी.

तक्ता ५.१३  
दुग्ध विकास सहकारी संस्थांबाबतची माहिती

प्रकाशनाचे वर्ष: २०२५

जिल्हा: रत्नागिरी

संदर्भ वर्ष: २०२४-२५

अ.क्र.	तालुका	दुग्ध विकास सहकारी संस्थांची संख्या	त्यांची एकूण सभासद संख्या	वर्षभरात संकलित केलेले दूध		शीतगृहांची संख्या	शीतगृहांची क्षमता (००० लिटर)
				एकूण (००० लिटर)	प्रतिदिन सरासरी (००० लिटर)		
(१)	(२)	(३)	(४)	(५)	(६)	(७)	(८)
१	मंडणगड	४	८५	०	०.००	०	०
२	दापोली	२	८९	११४	०.३१	०	०
३	खेड	८	२४७	१५३	०.४१	०	०
४	चिपळूण	११	३२१	२३०	०.६३	१	४
५	गुहागर	०	०	०	०.००	०	०
६	रत्नागिरी	३	३२	१५३	०.४१	१	२
७	संगमेश्वर	३०	१८२०	३८३	१.०४	०	०
८	लांजा	२१	८९०	४३६	१.१२	०	०
९	राजापूर	८	४९७	१९१	०.५२	०	०
	एकूण	८७	३९८१	१६६०	४.५४	२	६

**टीप:** शासकीय दुध योजना रत्नागिरी व चिपळूण या दोन योजना अनुक्रमे माहे ऑक्टोबर, २०२२ व माहे नोव्हेंबर, २०२२ पासून बंद आहेत.

**आधार:** जिल्हा दुग्धव्यवसाय विकास अधिकारी, रत्नागिरी.

तक्ता ५.१४

जिल्हातील सिंचनाच्या व पाणी उपसा करण्याच्या सोयी

प्रकाशनाचे वर्ष: २०२५

जिल्हा: रत्नागिरी

संदर्भ वर्ष: २०२४-२५

अ.क्र.	तालुका	सिंचनाच्या सोयी (संख्या)									कृषिपंप (संख्या)	
		लघु सिंचन प्रकल्प									डिझेल पंप	विद्युत पंप
		मोठे प्रकल्प	मध्यम प्रकल्प	राज्य	स्थानिक	पाझर तलाव / गाव तलाव	कोल्हापूर बंधारा	साठवण बंधारा	उपसा जलसिंचन योजना	सिंचन विहिरी		
(१)	(२)	(३)	(४)	(५)	(६)	(७)	(८)	(९)	(१०)	(११)	(१२)	(१३)
१	मंडणगड	०	०	४	३	१	१	१६	१०	१९३	१७	१२८७
२	दापोली	०	०	५	८	२	२	६७	४४	१७३६	२९५	३०२१
३	खेड	०	१	७	१०	१	१४	९०	७८	४९	०	१०७६
४	चिपळूण	०	०	१०	१३	१	८	१२७	१००	५८	७	२००७
५	गुहागर	०	०	२	०	३	५	५५	१६	१२५९	१९	३०२०
६	रत्नागिरी	०	०	१	२	०	२	८६	४६	६४२	३८	४९८३
७	संगमेश्वर	०	१	६	७	११	४	५७	४२	३७५	१३	१४४४
८	लांजा	०	०	१०	१२	०	१	३४	४४	४७५	४९	१४७५
९	राजापूर	०	२	८	१४	३	७	२३	७२	१२९०	१४	२२२९
	एकूण	०	४	५३	६९	२२	४४	५५५	४५२	६०७७	४५२	२०५४२

आधार: १) कार्यकारी अभियंता, ग्रामीण पाणीपुरवठा विभाग, जिल्हा परिषद, रत्नागिरी २) अधीक्षक अभियंता, रत्नागिरी पाटबंधारे मंडळ, रत्नागिरी ३) अधीक्षक अभियंता, महाराष्ट्र राज्य विद्युत वितरण कंपनी मर्या. रत्नागिरी ४) जिल्हा जलसंधारण अधिकारी, मृद व जलसंधारण विभाग, रत्नागिरी

तक्ता ५.१५  
विविध साधनांखालील ओलिताचे क्षेत्र

प्रकाशनाचे वर्ष: २०२५

संदर्भ वर्ष: २०२४-२५

क्षेत्र - हेक्टर

जिल्हा: रत्नागिरी

अ.क्र.	तालुका	ओलिता खालील क्षेत्र		ओलिता खालील निव्वळ क्षेत्र (३+४)	ओलिताखालील स्थूल क्षेत्र	एकूण लागवडीखालील स्थूल क्षेत्र	ओलिता खालील स्थूल क्षेत्राची लागवडीखालील स्थूल क्षेत्राशी टक्केवारी
		पृष्ठभागीय	विहिरी				
(१)	(२)	(३)	(४)	(५)	(६)	(७)	(८)
१	मंडणगड	५९५	२२१	८१६.००	१३७५	१७५०९	७.८५
२	दापोली	७८७	४४२	१२२९.००	१६८५	२८४६२	५.९२
३	खेड	६१२	२२७	८३९.००	१७१८	३०४६८	५.६४
४	चिपळूण	८२३	३०५	११२८.००	१६२५	२९८९३	५.४४
५	गुहागर	८१०	३००	१११०.००	१५५३	२०२२८	७.६८
६	रत्नागिरी	८५२	३१६	११६८.००	३६२६	३३३६३	१०.८७
७	संगमेश्वर	५९८	२२२	८२०.००	२५८३	२९३४९	८.८०
८	लांजा	३६३	१३५	४९८.००	१३८४	२२५५८	६.१४
९	राजापूर	२५५	९५	३५०.००	१३५९	२६६१३	५.११
	एकूण	५६९५.००	२२६३.००	७९५८.००	१६९०८	२३८४४३	७.०९

आधार: जिल्हा अधिक्षक कृषी अधिकारी, रत्नागिरी

तक्ता ५.१७

कूपनलिका, हातपंप व विद्युत पंपांविषयी माहिती

प्रकाशनाचे वर्ष: २०२५

जिल्हा: रत्नागिरी

संदर्भ वर्ष: २०२४-२५

अ.क्र.	तालुका	चालू वर्षातील					वर्ष अखेर(संचयित)	
		एकूण कूपनलिकांची संख्या	त्यापैकी उच्चक्षमता कूपनलिकांची संख्या	यशस्वी कूपनलिकांची संख्या	बसविलेल्या हात पंपांची संख्या	बसविलेल्या विद्युत पंपांची संख्या	चालू असलेल्या हात पंपांची संख्या	चालू असलेल्या विद्युत पंपांची संख्या
(१)	(२)	(३)	(४)	(५)	(६)	(७)	(८)	(९)
१	मंडणगाड	०	०	०	०	०	१५६	२३
२	दापोली	२८	१३	२५	२४	१	५१४	८०
३	खेड	१	१	१	०	१	७०३	७३
४	चिपळूण	२	१	१	०	१	४१९	५०
५	गुहागर	२	०	२	२	०	१७४	५२
६	रत्नागिरी	९	५	९	०	९	२६२	७८
७	संगमेश्वर	५	०	५	४	१	४५८	९८
८	लांजा	२	१	१	१	०	२८६	६६
९	राजापूर	५	१	३	३	०	४३३	१००
	एकूण	५४	२२	४७	३४	१३	३४०५	६२०

आधार: उप अभियंता (यांत्रिकी), यांत्रिकी उपविभाग, जिल्हा परिषद, रत्नागिरी.

तक्ता ५.१८

जिल्ह्यातील पाटबंधारे विषयक सुविधा (राज्यस्तर पाटबंधारे)

प्रकाशनाचे वर्ष: २०२५

जिल्हा: रत्नागिरी

संदर्भ वर्ष: २०२४-२५

अ.क्र.	तालुका	विविध प्रकल्पांतर्गत लाभक्षेत्र व ओलित क्षेत्र					
		लघु पाटबंधारे प्रकल्प		मध्यम प्रकल्प		मोठे प्रकल्प	
		लाभक्षेत्र (हे.)	ओलितक्षेत्र (हे.)	लाभक्षेत्र (हे.)	ओलितक्षेत्र (हे.)	लाभक्षेत्र (हे.)	ओलितक्षेत्र (हे.)
(१)	(२)	(३)	(४)	(५)	(६)	(७)	(८)
१	मंडणगड	१८४२	९५	०	०	०	०
२	दापोली	२२११	३२८	०	०	०	०
३	खेड	८८१८	१००९	३९९८	११२२	०	०
४	चिपळूण	४०३८	६२९	०	०	०	०
५	गुहागर	२७३	१५४	०	०	०	०
६	रत्नागिरी	०	०	०	०	०	०
७	संगमेश्वर	३२०८	३८३	६००३	४५९	०	०
८	लांजा	६८८८	१०७०	०	०	०	०
९	राजापूर	३६५३	४०३	१५०८३	१८००	०	०
	एकूण	३०९३१	४०७१	२५०८४	३३८१	०	०

आधार: १) जिल्हा जलसंधारण अधिकारी, जलसंधारण विभाग, रत्नागिरी २) जिल्हा जलसंधारण अधिकारी, जलसंधारण विभाग, जिल्हा परिषद, रत्नागिरी

तक्ता ५.१९

जिल्हातील लघुपाटबंधान्यांच्या कामांविषयक माहिती

प्रकाशनाचे वर्ष: २०२५

संदर्भ वर्ष: २०२४-२५

जिल्हा: रत्नागिरी

अ.क्र.	बाब	स्तर	मंडणगड	दापोली	खेड	चिपळूण	गुहागर	रत्नागिरी	संगमेश्वर
(१)	(२)	(३)	(४)	(५)	(६)	(७)	(८)	(९)	(१०)
१	संदर्भ वर्षात पूर्ण झालेल्या कामांची संख्या	जिल्हा परिषद	०	४	१	३	०	३	३
		राज्य (स्था.स्त.)	०	०	०	०	०	०	०
		<b>एकूण</b>	<b>०</b>	<b>४</b>	<b>१</b>	<b>३</b>	<b>०</b>	<b>३</b>	<b>३</b>
२	संदर्भ वर्ष अखेर पूर्ण कामांची संख्या	जिल्हा परिषद	२८	११४	१७४	२३६	७८	१०५	१३६
		राज्य (स्था.स्त.)	१	५	५	८	२	१	५
		<b>एकूण</b>	<b>२९</b>	<b>११९</b>	<b>१७९</b>	<b>२४४</b>	<b>८०</b>	<b>१०६</b>	<b>१४१</b>
३	संदर्भ वर्ष अखेर सुरू असलेल्या कामांची संख्या	जिल्हा परिषद	०	०	०	१	२	६	६
		राज्य (स्था.स्त.)	१	१	४	२	०	०	२
		<b>एकूण</b>	<b>१</b>	<b>१</b>	<b>४</b>	<b>३</b>	<b>२</b>	<b>६</b>	<b>८</b>
४	सुरू असलेल्या कामाचे लाभक्षेत्र (हेक्टर)	जिल्हा परिषद	उ. ना.	उ. ना.	उ. ना.	उ. ना.	उ. ना.	उ. ना.	उ. ना.
		राज्य (स्था.स्त.)	८७६	५४१	५४७२	२१०४	०	०	२१५५
		<b>एकूण</b>	<b>८७६</b>	<b>५४१</b>	<b>५४७२</b>	<b>२१०४</b>	<b>०</b>	<b>०</b>	<b>२१५५</b>
५	सुरू असलेल्या कामांखालील निव्वळ ओलित क्षेत्र (हेक्टर)	जिल्हा परिषद	उ. ना.	उ. ना.	उ. ना.	उ. ना.	उ. ना.	उ. ना.	उ. ना.
		राज्य (स्था.स्त.)	०	०	७०	०	०	०	५२०
		<b>एकूण</b>	<b>०</b>	<b>०</b>	<b>७०</b>	<b>०</b>	<b>०</b>	<b>०</b>	<b>५२०</b>

**तक्ता ५.१९**  
**जिल्हातील लघुपाटबंधान्यांच्या कामांविषयक माहिती**

प्रकाशनाचे वर्ष: २०२५

जिल्हा: रत्नागिरी

संदर्भ वर्ष: २०२४-२५

अ.क्र.	बाब	स्तर	लांजा	राजापूर	एकूण
(१)	(२)	(३)	(११)	(१२)	(१३)
१	संदर्भ वर्षात पूर्ण झालेल्या कामांची संख्या	जिल्हा परिषद	३	२	१९
		राज्य (स्था.स्त.)	०	०	०
		<b>एकूण</b>	<b>३</b>	<b>२</b>	<b>१९</b>
२	संदर्भ वर्ष अखेर पूर्ण कामांची संख्या	जिल्हा परिषद	७९	१००	१०५०
		राज्य (स्था.स्त.)	७	६	४०
		<b>एकूण</b>	<b>८६</b>	<b>१०६</b>	<b>१०९०</b>
३	संदर्भ वर्ष अखेर सुरू असलेल्या कामांची संख्या	जिल्हा परिषद	२	०	१७
		राज्य (स्था.स्त.)	३	४	१७
		<b>एकूण</b>	<b>५</b>	<b>४</b>	<b>३४</b>
४	सुरू असलेल्या कामाचे लाभक्षेत्र (हेक्टर)	जिल्हा परिषद	उ. ना.	उ. ना.	०
		राज्य (स्था.स्त.)	५५६९	२८४१	१९५५८
		<b>एकूण</b>	<b>५५६९</b>	<b>२८४१</b>	<b>१९५५८</b>
५	सुरू असलेल्या कामांखालील निव्वळ ओलित क्षेत्र (हेक्टर)	जिल्हा परिषद	उ. ना.	उ. ना.	०
		राज्य (स्था.स्त.)	४९०	१९१०	२९९०
		<b>एकूण</b>	<b>४९०</b>	<b>१९१०</b>	<b>२९९०</b>

**टीप:** जिल्हा परिषदेकडे सिंचन बंधारे नसून साठवण बंधारे आहेत. त्यामुळे सदर बंधा-याचे लाभ क्षेत्र व निव्वळ ओलिताखालील क्षेत्राची माहिती उपलब्ध नाही.

**आधार:** १) अधिक्षक अभियंता, रत्नागिरी पाटबंधारे मंडळ, रत्नागिरी २) कार्यकारी अभियंता, ग्रामीण पाणीपुरवठा विभाग, जिल्हा परिषद, रत्नागिरी ३) जिल्हा जलसंधारण अधिकारी, मृद व जलसंधारण विभाग, रत्नागिरी

तक्ता ५.२०

मोठे व मध्यम पाटबंधारे प्रकल्पांविषयी माहिती

प्रकाशनाचे वर्ष: २०२५

संदर्भ वर्ष: २०२४-२५

जिल्हा: रत्नागिरी

अ.क्र.	बाब	प्रकल्प			
		(३)	(४)	(५)	(६)
१	प्रकल्पाचे प्रकार	मध्यम प्रकल्प	मध्यम प्रकल्प	मध्यम प्रकल्प	मध्यम प्रकल्प
२	प्रकल्पाचे नाव	नातुवाडी	गडनदी	जामदा	अर्जुना
३	प्रकल्प ज्या तालुक्यात आहे त्या तालुक्याचे नाव	खेड	संगमेश्वर	राजापूर	राजापूर
४	अ) काम पूर्ण झाल्याचे वर्ष	१९९१	-	-	-
५	ब) अपूर्ण असल्यास काम पूर्ण होण्याचे अपेक्षित वर्ष	-	२०२५	२०२७	२०२५
६	क) प्रकल्पाचा अंदाजित खर्च (₹ लाख)	३७६२	१२२४००	१६३५९०	११८८१०
७	धरणाची उंची (मी)	४५.२५	७१.३८	५७.३४	७०.३५
८	अ) मंजूर झालेली	४५.२५	७१.३८	५७.३४	७०.३५
९	ब) पूर्ण झालेली	४५.२५	७१.३८	-	७०.३५
१०	कालवा	२४/१२	४७/२७	६५/४२	५७.६६/३८.७५
११	कालवा (उजवा/डावा)	उजवा/डावा	उजवा/डावा	उजवा/डावा	उजवा/डावा
१२	अ) मंजूर झालेली लांबी (किमी)	२४/१२	४७/२७	६५/४२	५७.६६/३८.७५
१३	ब) पूर्ण झालेली लांबी (किमी)	२४/१२	४६.५/२३.५	०/०	१७/१६
१४	कमाल क्षमता (द.ल.घ.मी.)	२८.०८	८३.२१	४८.०५	७४.६७
१५	मार्च अखेर प्रत्यक्ष साठा (द.ल.घ.मी.)	१२.१६९	५३.६१९	०	४८.५५१
१६	एकूण लाभक्षेत्र (हेक्टर)	३९९८	६००३	४९००	१०१८३
१७	लाभक्षेत्राखालील लागवडी लायक क्षेत्र (हेक्टर)	२१३९	३२५५	४२३९	६४७२
१८	प्रकल्प पूर्ण झाल्यावर ओलिताखाली येणारे क्षेत्र (हेक्टर)	२०५०	३१११	३५००	६१७१
१९	संदर्भ वर्षा मधील ओलिताखाली असलेले क्षेत्र (हेक्टर)	११२२	४५९.३७	०	१८००
२०	पाण्याचा वापर (द.ल.घ.मी.)	१.२६	०	१.०८५	०
२१	अ) पिण्यासाठी	१.२६	०	१.०८५	०
२२	ब) शेतीसाठी	१७.५३९	७.३३	४१.५८४	२२.५
२३	क) औद्योगिक वापरासाठी	०	०	४.९९७	०
२४	ड) वीज निर्मितीसाठी	०	०	०	०
२५	इ) इतर बाबींसाठी	०	०	०	०
२६	पाणीपट्टी वसुली (₹ लाख)	१०.४८१	०	०	०
२७	एकूण थकबाकी (₹ लाख)	७१.०८	०	०	०
२८	पाणी वापर/ वाटप सहकारी संस्थांची संख्या	२	४	०	११

आधार: १) जिल्हा जलसंधारण अधिकारी, जलसंधारण विभाग, रत्नागिरी २) अधीक्षक अभियंता, रत्नागिरी पाटबंधारे मंडळ, रत्नागिरी

तक्ता ५.२१

जिल्हयातील पाणलोट क्षेत्र विकास कार्यक्रमांतर्गत मृद व जलसंधारण कामांची प्रगती

प्रकाशनाचे वर्ष: २०२५

जिल्हा: रत्नागिरी

संदर्भ वर्ष: २०२४-२५

अ.क्र.	तालुका	पाणलोट क्षेत्र विकास कार्यक्रमांतर्गत			संदर्भ वर्षात प्रत्यक्ष सुरू झालेली कामे		
		निवडलेली गावे (संख्या)	पाणलोटांची संख्या	पाणलोटांचे एकूण क्षेत्र (हे.)	गावांची संख्या	पाणलोटांची संख्या	पाणलोटांचे एकूण क्षेत्र (हे.)
(१)	(२)	(३)	(४)	(५)	(६)	(७)	(८)
१	मंडणगड	१०	६	२९६८	१०	६	२९६८
२	दापोली	०	०	०	०	०	०
३	खेड	०	०	०	०	०	०
४	चिपळूण	१९	१५	७४७१	१९	१५	७४७१
५	गुहागर	३६	१९	१२७२८	३६	१९	१२७२८
६	रत्नागिरी	१५	७	३७६०	१५	७	३७६०
७	संगमेश्वर	०	०	०	०	०	०
८	लांजा	१७	७	३०६०	१७	७	३०६०
९	राजापूर	७	३	२०८०	७	३	२०८०
	<b>एकूण</b>	<b>१०४</b>	<b>५७</b>	<b>३२०६७</b>	<b>१०४</b>	<b>५७</b>	<b>३२०६७</b>

पुढे चालू. . .

तक्ता ५.२१

जिल्हयातील पाणलोट क्षेत्र विकास कार्यक्रमांतर्गत मृद व जलसंधारण कामांची प्रगती

प्रकाशनाचे वर्ष: २०२५

जिल्हा: रत्नागिरी

संदर्भ वर्ष: २०२४-२५

अ.क्र.	तालुका	संदर्भ वर्षात पूर्ण झालेले पाणलोट			
		पूर्ण झालेल्या पाणलोटोंची संख्या	पूर्ण पाणलोटोंचे क्षेत्र (हे.)	झालेला खर्च (₹ लाख)	विकसित झालेली गावे (संख्या)
(१)	(२)	(९)	(१०)	(११)	(१२)
१	मंडणगड	०	०	०.००	०
२	दापोली	०	०	०.००	०
३	खेड	०	०	०.००	०
४	चिपळूण	०	०	०.००	०
५	गुहागर	०	०	०.००	०
६	रत्नागिरी	०	०	०.००	०
७	संगमेश्वर	०	०	०.००	०
८	लांजा	०	०	०.००	०
९	राजापूर	०	०	०.००	०
	एकूण	०	०	०.००	०

आधार: जिल्हा जलसंधारण अधिकारी, रत्नागिरी

तक्ता ५.२२  
जिल्ह्यातील जलयुक्त शिवार अभियानाबाबतची माहिती

प्रकाशनाचे वर्ष: २०२५

जिल्हा: रत्नागिरी

संदर्भ वर्ष: २०२४-२५

अ.क्र.	तालुका	निवडलेली गावे (संख्या)	एकूण संकल्पित कामे (संख्या)	पूर्ण झालेली कामे (संख्या)	प्रगतीपथावर असलेली कामे (संख्या)	लोकसहभागाद्वारे पूर्ण केलेली कामे (संख्या)
(१)	(२)	(३)	(४)	(५)	(६)	(७)
१	मंडणगड	०	०	०	०	०
२	दापोली	०	०	०	०	०
३	खेड	०	०	०	०	०
४	चिपळूण	०	०	०	०	०
५	गुहागर	०	०	०	०	०
६	रत्नागिरी	०	०	०	०	०
७	संगमेश्वर	०	०	०	०	०
८	लांजा	०	०	०	०	०
९	राजापूर	०	०	०	०	०
	<b>एकूण</b>	<b>०</b>	<b>०</b>	<b>०</b>	<b>०</b>	<b>०</b>

पुढे चालू. . .

तक्ता ५.२२  
जिल्ह्यातील जलयुक्त शिवार अभियानाबाबतची माहिती

प्रकाशनाचे वर्ष: २०२५

जिल्हा: रत्नागिरी

संदर्भ वर्ष: २०२४-२५

अ.क्र.	तालुका	लोकसहभागाद्वारे पूर्ण केलेल्या कामांचे मूल्य (₹ लाख)	निर्माण केलेला जलसाठा ('००० घन मीटर)	१००% काम पूर्ण झालेली गावे (संख्या)	आराखडा-एकूण अंदाजपत्रकीय रक्कम (₹ लाख)	एकूण खर्च (₹ लाख)
(१)	(२)	(८)	(९)	(१०)	(११)	(१२)
१	मंडणगड	०.००	०	०	०.००	०.००
२	दापोली	०.००	०	०	०.००	०.००
३	खेड	०.००	०	०	०.००	०.००
४	चिपळूण	०.००	०	०	०.००	०.००
५	गुहागर	०.००	०	०	०.००	०.००
६	रत्नागिरी	०.००	०	०	०.००	०.००
७	संगमेश्वर	०.००	०	०	०.००	०.००
८	लांजा	०.००	०	०	०.००	०.००
९	राजापूर	०.००	०	०	०.००	०.००
	एकूण	०.००	०	०	०.००	०.००

टीप: सन २०२४-२५ मध्ये जलयुक्त शिवार २.० अंतर्गत नवीन आराखडा तयार करण्यात आलेला नाही.

आधार: जिल्हा जलसंधारण अधिकारी, जलसंधारण विभाग, रत्नागिरी

तक्ता ५.२३  
जिल्ह्यातील एकूण वनक्षेत्र

प्रकाशनाचे वर्ष: २०२५  
संदर्भ वर्ष: २०२४-२५

जिल्हा: रत्नागिरी

अ.क्र	विभाग	वनक्षेत्र (क्षेत्र चौ. कि. मी.)				जिल्ह्याच्या वनक्षेत्राची एकूण भौगोलिक क्षेत्राशी टक्केवारी
		राखीव	संरक्षित	अवर्गीकृत	एकूण	
(१)	(२)	(३)	(४)	(५)	(६)	(७)
१	वन विभाग	६६.११	०.०३	३१.५६	९७.७०	१.१९
२	महसूल विभाग	२३.२३	०.००	०.००	२३.२३	०.२८
३	महाराष्ट्र वन विकास महामंडळ	०.००	०.००	०.००	०.००	०.००
४	वनविभागाच्या अखत्यारित आणलेली खाजगी वनक्षेत्र	१.७८	०.००	०.००	१.७८	०.०२
	<b>एकूण</b>	<b>९१.१२</b>	<b>०.०३</b>	<b>३१.५६</b>	<b>१२२.७१</b>	<b>१.५०</b>

टीप: राखीव, संरक्षित व अवर्गीकृत वनक्षेत्राची माहिती विभागीय वन अधिकारी, रत्नागिरी (मु. चिपळूण) यांच्याकडून सुधारीत करण्यात आली आहे.

आधार: १) विभागीय वन अधिकारी, रत्नागिरी (मु. चिपळूण) २) उपसंचालक, सहाय्यी व्याघ्र प्रकल्प, कराड, जि.सातारा

तक्ता ५.२४  
जिल्ह्यातील वनांचे वर्गीकरण

प्रकाशनाचे वर्ष: २०२५  
संदर्भ वर्ष: २०२४-२५

जिल्हा: रत्नागिरी

अ.क्र	विभाग	वनक्षेत्र (क्षेत्र चौ. कि.मी.)				जिल्ह्यातील घनदाट वनक्षेत्राची एकूण वनक्षेत्राशी टक्केवारी
		घनदाट	मध्यम	तुरळक	एकूण	
(१)	(२)	(३)	(४)	(५)	(६)	(७)
१	वन विभाग	५२.३३	४७.६९	२२.६९	१२२.७१	४२.६५
२	महसूल विभाग	०.००	०	०.००	०.००	०.००
३	महाराष्ट्र वन विकास महामंडळ	०.००	०.००	०.००	०.००	०.००
४	वनविभागाच्या अखत्यारित आणलेली खाजगी वनक्षेत्र	०.००	०.००	०.००	०.००	०.००
	एकूण	५२.३३	४७.६९	२२.६९	१२२.७१	४२.६५

टीप: घनदाट वने-७० टक्केपेक्षा जास्त घनता असलेली वने, मध्यम वने- ४० ते ७० टक्के घनता असलेली वने, तुरळक वने- १० ते ४० टक्के घनता असलेली वने

आधार: १) विभागीय वन अधिकारी, रत्नागिरी (मु. चिपळूण) २) उपसंचालक, सहाद्री व्याघ्र प्रकल्प, कराड, जि.सातारा

तक्ता ५.२५

सामाजिक वनीकरण कार्यक्रमांतर्गत वृक्षरोपणाचे लक्ष्य व साध्य

प्रकाशनाचे वर्ष: २०२५

जिल्हा: रत्नागिरी

संदर्भ वर्ष: २०२४-२५

अ.क्र.	तालुका	रस्त्याच्या दुतर्फा वृक्ष लागवड (कि.मी.)		रस्त्याच्या दुतर्फा वृक्ष लागवड संख्या		मोकळ्या जागेवरील वृक्षारोपण क्षेत्र ( हेक्टर )	
		लक्ष्य	साध्य	लक्ष्य	साध्य	लक्ष्य	साध्य
(१)	(२)	(३)	(४)	(५)	(६)	(७)	(८)
१	मंडणगड	०	०	०	०	०.४२	०.४२
२	दापोली	०	०	०	०	०.००	०.००
३	खेड	०	०	०	०	०.६९	०.६९
४	चिपळूण	०	०	०	०	०.००	०.००
५	गुहागर	०	०	०	०	०.००	०.००
६	रत्नागिरी	०	०	०	०	०.००	०.००
७	संगमेश्वर	०	०	०	०	५.६५	५.६५
८	लांजा	०	०	०	०	०.००	०.००
९	राजापूर	०	०	०	०	०.००	०.००
	एकूण	०.००	०.००	०	०	६.७६	६.७६

पुढे चालु...

तक्ता ५.२५

सामाजिक वनीकरण कार्यक्रमांतर्गत वृक्षरोपणाचे लक्ष्य व साध्य

प्रकाशनाचे वर्ष: २०२५

जिल्हा: रत्नागिरी

संदर्भ वर्ष: २०२४-२५

अ.क्र.	तालुका	मोकळ्या जागेवरील लागवड केलेल्या वृक्षांची संख्या		रस्त्याच्या दुतर्फी व मोकळ्या जागेवर एकूण लागवड केलेल्या वृक्षांची संख्या		जिल्हाच्या एकूण भौगोलिक क्षेत्राशी वृक्षारोपण क्षेत्राची टक्केवारी
		लक्ष्य	साध्य	लक्ष्य	साध्य	
(१)	(२)	(९)	(१०)	(११)	(१२)	(१३)
१	मंडणगड	२००	२००	२००	२००	०.०००१
२	दापोली	०	०	०	०	०.००००
३	खेड	२५०	२५०	२५०	२५०	०.०००१
४	चिपळूण	०	०	०	०	०.००००
५	गुहागर	०	०	०	०	०.००००
६	रत्नागिरी	०	०	०	०	०.००००
७	संगमेश्वर	१९००	१९००	१९००	१९००	०.०००७
८	लांजा	०	०	०	०	०.००००
९	राजापूर	०	०	०	०	०.००००
	एकूण	२३५०	२३५०	२३५०	२३५०	०.०००८

टीप: जिल्हाच्या एकूण भौगोलिक क्षेत्राशी वृक्षारोपण क्षेत्राची टक्केवारी ही मोकळ्या जागेवरील वृक्षारोपण क्षेत्राशी काढलेली आहे.

आधार: विभागीय वन अधिकारी, सामाजिक वनीकरण, रत्नागिरी.

तक्ता ५.२६

वन्यजीव व राष्ट्रीय उद्याने / अभयारण्यांतर्गत प्रकल्पनिहाय क्षेत्र व खर्च

प्रकाशनाचे वर्ष: २०२५

जिल्हा: रत्नागिरी

संदर्भ वर्ष: २०२४-२५

अ.क्र.	योजना	क्षेत्र (चौ.कि.मी)	खर्च ( ₹ लाखात)			मागील वर्षाच्या तुलनेत संदर्भ वर्षामधील शेकडा बदल (टक्केवारी)
			२०२२-२३	२०२३-२४	२०२४-२५	
(१)	(२)	(३)	(४)	(५)	(६)	(७)
१	अ) वन्यजीव अभयारण्ये	०.००	०.००	०.००	०.००	०.००
२	ब) व्याघ्र प्रकल्प	०.००	०.००	०.००	०.००	०.००
३	क) राष्ट्रीय उद्याने / अभयारण्याचा विकास	२३.२३	१३.२९	६१.६०	९७.३७	५८.०६
४	ड) पक्षांसाठीचे अभयारण्य	०.००	०.००	०.००	०.००	०.००
५	इ) वनस्पतीशास्त्र विषयक उद्याने	०.००	०.००	०.००	०.००	०.००
६	फ) प्राणी उद्याने	०.००	०.००	०.००	०.००	०.००
७	ग) इतर जिल्ह्यांतर्गत प्रकल्प	०.००	०.००	०.००	०.००	०.००
	<b>एकूण</b>	<b>२३.२३</b>	<b>१३.२९</b>	<b>६१.६०</b>	<b>९७.३७</b>	<b>५८.०६</b>

आधार: १) विभागीय वन अधिकारी, रत्नागिरी (मु. चिपळूण) २) उपसंचालक, सह्याद्री व्याघ्र प्रकल्प, कराड, जि.सातारा

तक्ता ५.२७  
मुख्य व गौण वन उत्पादने व उत्पन्नाविषयक माहिती

प्रकाशनाचे वर्ष: २०२५  
संदर्भ वर्ष: २०२४-२५

जिल्हा: रत्नागिरी

अ. क्र.	बाब	एकूण उत्पादन	विक्री केलेले एकूण उत्पादन	एकूण विक्रीचे मूल्य (मागील शिलकी उत्पादन धरून) (₹ हजार)
(१)	(२)	(३)	(४)	(५)
<b>(अ) मुख्य वन उत्पादने</b>				
१	इमारती लाकूड (हजार घमी)	४.५६	०.००	०.००
२	जळाऊ लाकूड (हजार घमी)	२.४६	०.००	०.००
३	चंदन लाकूड (हजार घमी)	०.००	०.००	०.००
	<b>एकूण - वन उत्पादने ( १ ते ३)</b>	<b>७.०२</b>	<b>०.००</b>	<b>०.००</b>
<b>४. गौण वन उत्पादने</b>				
	अ) बांबू (संख्या) वासे	०.००	०.००	०.००
	ब) गवत इत्यादी (क्विंटल)	०.००	०.००	०.००
	क) विडी पाने (गोणी)	०.००	०.००	०.००
	ड) डिक (क्विंटल)	०.००	०.००	०.००
	इ) इतर	०.००	०.००	०.००
	१. आपटा पाने (क्विंटल)	५०.००	५०.००	८१.११
	२. शिकेकाई (क्विंटल)	०.००	०.००	०.००
	३. मोहाची फुले (क्विंटल)	०.००	०.००	०.००
	४. काजू / फळे	०.००	०.००	०.००
	५. हिरडा / बेहडा (क्विंटल)	०.००	०.००	०.००
	६. खनिजे (ब्रास)*	०.००	०.००	०.००
	७. कारवी (क्विंटल)	०.००	०.००	०.००
	८. लाख (क्विंटल)	०.००	०.००	०.००
	९. चिंच (क्विंटल)	०.००	०.००	०.००
	१०. मध (क्विंटल)	०.००	०.००	०.००
	११. तमालपत्री (क्विंटल)	०.००	०.००	०.००
	१२. तेंदुपत्ता (क्विंटल)	०.००	०.००	०.००
	<b>एकूण - वन उत्पादने (अ) ( १ ते ४)</b>	<b>-</b>	<b>-</b>	<b>८१.११</b>
<b>(ब) उत्पन्न</b>				
१	परमिट फी	-	-	०.००
२	महसूल फी	-	-	०.००
३	पास फी	-	-	३४६.३०
४	इतर फी	-	-	२४२७.४३
	<b>एकूण उत्पन्न (ब) ( १ ते ४)</b>	<b>०.००</b>	<b>०.००</b>	<b>२७७३.७३</b>

टीप: गुन्हे कामातील जप्त केलेला माल हा उत्पादन म्हणून गृहीत धरण्यात आला आहे. तसेच सदर मालाचा लिलाव केला नसल्याने विक्री किंमत देण्यात आलेली नाही.

आधार: विभागीय वन अधिकारी, रत्नागिरी (मु. चिपळूण)

तक्ता ५.२८  
संवर्गनिहाय कारखान्यांचा तपशील

प्रकाशनाचे वर्ष: २०२५  
संदर्भ वर्ष: २०२४-२५

जिल्हा: रत्नागिरी

अ.क्र.	तालुका	कारखान्यांचा संवर्ग (संख्या)				एकूण
		लाल (रेड)	नारंगी (ऑरेंज)	हिरवी (ग्रीन)	पांढरी (व्हाईट)	
(१)	(२)	(३)	(४)	(५)	(६)	(७)
१	मंडणगड	९	११	१०	०	३०
२	दापोली	११	६५	२६	२	१०४
३	खेड	२६०	८४	७५	३४	४५३
४	चिपळूण	२२	२४०	८५	१६	३६३
५	गुहागर	९	२३	१८	२	५२
६	रत्नागिरी	५६	३५२	६८०	९५	११८३
७	संगमेश्वर	१९	९०	८५	३	१९७
८	लांजा	६	३९	१९	०	६४
९	राजापूर	१०	५९	३७	०	१०६
	<b>एकूण</b>	<b>४०२</b>	<b>९६३</b>	<b>१०३५</b>	<b>१५२</b>	<b>२५५२</b>

**टीप:** लाल श्रेणी - प्रदूषण निर्देशांक ६० पेक्षा जास्त असलेले ओद्योगिक क्षेत्र, नारंगी श्रेणी - प्रदूषण निर्देशांक ४१ ते ५९ च्या दरम्यान असलेले ओद्योगिक क्षेत्र, हिरवी श्रेणी - प्रदूषण निर्देशांक २१ ते ४० च्या दरम्यान असलेले ओद्योगिक क्षेत्र, पांढरी श्रेणी - प्रदूषण निर्देशांक २० पर्यंत असलेले ओद्योगिक क्षेत्र

**आधार:** १) उपप्रादेशिक अधिकारी, महाराष्ट्र प्रदूषण नियंत्रण मंडळ, रत्नागिरी २) उपप्रादेशिक अधिकारी, महाराष्ट्र प्रदूषण नियंत्रण मंडळ, चिपळूण

६

उद्योग व सहकार



तक्ता ६.१  
जिल्ह्यातील उद्योगांबाबतचा तपशील

प्रकाशनाचे वर्ष: २०२५  
संदर्भ वर्ष: २०२४-२५

जिल्हा: रत्नागिरी

अ.क्र.	तालुका	महाराष्ट्र औद्योगिक विकास महामंडळ				सहकारी औद्योगिक विकास मंडळाच्या क्षेत्राची संख्या			
		प्रकल्पांची संख्या	क्षेत्र (हेक्टर)	रोजगार संख्या (लाख)	गुंतवणूक (₹ कोटी)	प्रकल्पांची संख्या	क्षेत्र (हेक्टर)	रोजगार संख्या (लाख)	गुंतवणूक (₹ कोटी)
(१)	(२)	(३)	(४)	(५)	(६)	(७)	(८)	(९)	(१०)
१	मंडणगड	०	०.००	०.०००	०.००	३	१४.५९	०.००	१.००
२	दापोली	०	०.००	०.०००	०.००	०	०	०	०.००
३	खेड	७	११.०४	०.००७	२५२.१८	०	०	०	०.००
४	चिपळूण	१२	२.७५	०.००२	९.२०	०	०	०	०.००
५	गुहागर	०	०.००	०.०००	०.००	०	०	०	०.००
६	रत्नागिरी	४	८.५३	०.०४०	५.५५	१०४	६.९०	०.०५	८०.००
७	संगमेश्वर	०	०.००	०.०००	०.००	०	०	०	०.००
८	लांजा	०	०.००	०.०००	०.००	०	०	०	०.००
९	राजापूर	०	०.००	०.०००	०.००	०	०	०	०.००
	एकूण	२३	२२.३२	०.०४९	२६६.९३	१०७.००	२१.४९	०.०५	८१.००

पुढे चालू. . .

तक्ता ६.१  
जिल्ह्यातील उद्योगांबाबतचा तपशील

प्रकाशनाचे वर्ष: २०२५  
संदर्भ वर्ष: २०२४-२५

जिल्हा: रत्नागिरी

अ.क्र.	तालुका	विशेष आर्थिक क्षेत्र				जिल्ह्यातील औद्योगिक गुंतवणूक - मोठे उद्योग			
		प्रकल्पांची संख्या	क्षेत्र (हेक्टर)	रोजगार संख्या (लाख)	गुंतवणूक (₹ कोटी)	प्रकल्पांची संख्या	क्षेत्र (हेक्टर)	रोजगार संख्या (लाख)	गुंतवणूक (₹ कोटी)
(१)	(२)	(११)	(१२)	(१३)	(१४)	(१५)	(१६)	(१७)	(१८)
१	मंडणगड	०	०.००	०.००	०.००	०	०.००	०.००	०.००
२	दापोली	०	०.००	०.००	०.००	०	०.००	०.००	०.००
३	खेड	०	०.००	०.००	०.००	४४	उ. ना.	०.०३	९८०.८३
४	चिपळूण	०	०.००	०.००	०.००	७	उ. ना.	०.००	१३७.७४
५	गुहागर	०	०.००	०.००	०.००	०	०.००	०.००	०.००
६	रत्नागिरी	०	०.००	०.००	०.००	२०	उ. ना.	०.०४	६८६३.२६
७	संगमेश्वर	०	०.००	०.००	०.००	१	उ. ना.	०.००	१३.०७
८	लांजा	०	०.००	०.००	०.००	०	०.००	०.००	०.००
९	राजापूर	०	०.००	०.००	०.००	०	०.००	०.००	०.००
	<b>एकूण</b>	<b>०</b>	<b>०.००</b>	<b>०.००</b>	<b>०.००</b>	<b>७२</b>	<b>०.००</b>	<b>०.०७</b>	<b>७९९४.९०</b>

पुढे चालु. . .

तक्ता ६.१  
जिल्हातील उद्योगांबाबतचा तपशील

प्रकाशनाचे वर्ष: २०२५

संदर्भ वर्ष: २०२४-२५

जिल्हा: रत्नागिरी

अ.क्र.	तालुका	विदेशी थेट गुंतवणूकअंतर्गत			
		प्रकल्पांची संख्या	क्षेत्र (हेक्टर)	रोजगार संख्या (लाख)	गुंतवणूक (₹ कोटी )
(१)	(२)	(१९)	(२०)	(२१)	(२२)
१	मंडणगड	०	०.००	०.००	०.००
२	दापोली	०	०.००	०.००	०.००
३	खेड	०	०.००	०.००	०.००
४	चिपळूण	०	०.००	०.००	०.००
५	गुहागर	०	०.००	०.००	०.००
६	रत्नागिरी	०	०.००	०.००	०.००
७	संगमेश्वर	०	०.००	०.००	०.००
८	लांजा	०	०.००	०.००	०.००
९	राजापूर	०	०.००	०.००	०.००
	<b>एकूण</b>	<b>०</b>	<b>०.००</b>	<b>०.००</b>	<b>०.००</b>

टीप: संदर्भ वर्षात विशेष आर्थिक क्षेत्रांतर्गत कोणत्याही प्रकल्पांना लाभ देण्यात आला नाही.

आधार: १) प्रादेशिक अधिकारी, महाराष्ट्र औद्योगिक विकास महामंडळ, रत्नागिरी २) महाव्यवस्थापक,  
जिल्हा उद्योग केंद्र, रत्नागिरी

तक्ता ६.१(अ)

जिल्ह्यातील तालुकानिहाय उद्योग आधार असलेले सूक्ष्म, लघु व मध्यम उपक्रमांची माहिती

प्रकाशनाचे वर्ष: २०२५

जिल्हा: रत्नागिरी

संदर्भ वर्ष: २०२४-२५

अ.क्र.	तालुका	उद्योग आधार असलेले सूक्ष्म, लघु व मध्यम उपक्रम (संख्या)	रोजगार संख्या	गुंतवणूक (₹ लाख)
(१)	(२)	(३)	(४)	(५)
१	मंडणगड	उ. ना.	उ. ना.	उ. ना.
२	दापोली	उ. ना.	उ. ना.	उ. ना.
३	खेड	उ. ना.	उ. ना.	उ. ना.
४	चिपळूण	उ. ना.	उ. ना.	उ. ना.
५	गुहागर	उ. ना.	उ. ना.	उ. ना.
६	रत्नागिरी	१६३०८	५४४६४	२३८५६
७	संगमेश्वर	उ. ना.	उ. ना.	उ. ना.
८	लांजा	उ. ना.	उ. ना.	उ. ना.
९	राजापूर	उ. ना.	उ. ना.	उ. ना.
	<b>एकूण जिल्हा</b>	<b>१६३०८</b>	<b>५४४६४</b>	<b>२३८५६.००</b>

टीप: १) औद्योगिक घटकांची नोंदणी आज्ञावलीमध्ये होत असल्याने तालुकानिहाय आकडेवारी उपलब्ध नाही.

२) संदर्भ वर्षात नोंदणी केलेल्या घटकांची माहिती देण्यात आलेली आहे.

३) तालुकानिहाय आकडेवारी उपलब्ध नसल्याने संपूर्ण जिल्ह्याची माहिती रत्नागिरी या जिल्हा मुख्यालयाच्या रकान्यात देण्यात आलेली आहे.

आधार: महाव्यवस्थापक, जिल्हा उद्योग केंद्र, रत्नागिरी

तक्ता ६.२

जिल्ह्यातील विविध यंत्रणाकडे उपलब्ध असलेल्या स्वयंरोजगाराच्या योजनांतर्गत लाभ दिलेल्या  
लाभधारकांची संख्या

प्रकाशनाचे वर्ष: २०२५

संदर्भ वर्ष: २०२४-२५

जिल्हा: रत्नागिरी

अ.क्र.	तालुका	जिल्हा उद्योग केंद्र	अग्रणी बँक (मुद्रा योजनेंतर्गत लाभ प्राप्त झालेल्या लाभधारकांची संख्या)	स्थानिक महामंडळे (जिल्हा खादी ग्रामोद्योग मंडळ)	विविध महामंडळे
(१)	(२)	(३)	(४)	(५)	(६)
१	मंडणगड	४०	३८२	१६	१
२	दापोली	६९	१६८०	२९	२
३	खेड	७९	९५८	१८	७९
४	चिपळूण	१५४	२५५०	७	९
५	गुहागर	६१	९९४	१५	४
६	रत्नागिरी	२५१	४३६१	२८	११४
७	संगमेश्वर	१०२	७६३	२८	३८
८	लांजा	७६	४८१	१२	६२
९	राजापूर	५७	८१६	१५	११
	एकूण	८८९	१२९८५	१६८	३२०

आधार: १) जिल्हा खादी ग्रामोद्योग मंडळ, रत्नागिरी २) व्यवस्थापक, महिला आर्थिक विकास महामंडळ, रत्नागिरी  
३) व्यवस्थापक महात्मा फुले विकास महामंडळ, रत्नागिरी ४) व्यवस्थापक, संत रोहिदास चर्मकार आणि  
चर्मोद्योग महामंडळ मर्यादीत, रत्नागिरी ५) महाव्यवस्थापक, जिल्हा उद्योग केंद्र, रत्नागिरी ६) शामराव पेजे  
कोकण इतर मागासवर्ग आर्थिक विकास महामंडळ, रत्नागिरी ७) जिल्हा अग्रणी बँक (बँक ऑफ इंडिया),  
रत्नागिरी

**तक्ता ६.३**  
**कारखान्यातील कामगारांची दैनिक सरासरी संख्या**

प्रकाशनाचे वर्ष: २०२५  
संदर्भ वर्ष: २०२४-२५

जिल्हा: रत्नागिरी

अ.क्र.	उद्योग गट		कारखाने संख्या			स्तंभ ६ मधील (कारखान्यातील) कामगार संख्या		काम केलेल्या श्रम दिनांची एकूण संख्या (हजारात)	प्रपत्र न पाठविणारे चालू कारखाने	
	विवरण	संकेतांक	नोंदणी झालेले	बंद	प्रपत्र पाठविणारे चालू	एकूण	पैकी स्त्रिया		संख्या	कामगार संख्या
(१)	(२)	(३)	(४)	(५)	(६)	(७)	(८)	(९)	(१०)	(११)
१	खाद्य उत्पादने, पेये व तंबाखूची उत्पादने.	१०,११,१२	८२	५	१९	४१३५	१२५५	१२४०.५	५८	१५८०
२	वस्त्रोद्योग (परिधान करण्याची वस्त्रे धरून)	१३, १४	०	०	०	०	०	०	०	०
३	लाकूड व लाकडाची उत्पादने.	१६	६१	५	१	३	०	०.९	५५	२५६
४	कागद, कागदाची उत्पादने, मुद्रण व प्रकाशन इ.	१७	७	०	४	७४०	१५०	२२२	३	२०३
५	कातडी कमावणे व चामड्याची उत्पादने.	१५	०	०	०	०	०	०	०	०
६	रसायने व रासायनिक उत्पादने.	२०	११०	७	४५	१०६१०	२०९	३१८३	५८	२६६९
७	पेट्रोलियम, रबर, प्लास्टिक यांची उत्पादने.	२२	१५	२	४	११३	१२	३३.९	९	२५७
८	अधातू खनिज उत्पादने.	२३	१४	१	४	४०९	१४	१२२.७	९	३३५
९	मूलभूत धातू, धातूची उत्पादने.	२४	६	१	१	२०२	४	६०.६	४	५३०
१०	यंत्रे व यंत्रसामग्री (परिवहन सामग्री वगळून)	२८	१	०	१	११०	०	३३	०	०
११	परिवहन सामग्री.	३०	६	१	१	१०००	०	३००	४	४६५
१२	इतर वस्तूनिर्माण उद्योग.	३२	३	१	१	३०	२	९	१	५७
१३	इतर (उपरोक्त उद्योग गट वगळता.)	१८,१९,२१,२५,२६, २७,२९,३१,३५,३६, ३८,४५,४६,४७, ५२,७२,८२,८४, ९६	१०१	३	४१	८१४२	३६४	२४४२.६	५७	१२५५
	एकूण	-	४०६	२६	१२२	२५४९४	२०१०	७६४८.२	२५८	७६०७

आधार: औद्योगिक सुरक्षा व आरोग्य संचालनालय, मुंबई

तक्ता ६.४

कौशल्य विकास, रोजगार व उद्योजकता मार्गदर्शन केंद्राबाबतची सांख्यिकी

प्रकाशनाचे वर्ष: २०२५

जिल्हा: रत्नागिरी

संदर्भ वर्ष: २०२४-२५

अ.क्र.	बाब		संख्या
(१)	(२)	(३)	(४)
१	जाहीर केलेल्या रिक्त जागा		५४६५
२	रोजगार व स्वयंरोजगार मार्गदर्शक केंद्राचा उपयोग करणारे मालक		९०
३	मागील वर्ष अखेरीस पटावरील उमेदवार		७६९९५
४	चालू वर्षात नवीन नोंदणी केलेले उमेदवार		११८४४
५	वर्ष अखेरीस पटावरील उमेदवार		८६१०६
६	नोकरी मिळालेले उमेदवार	अ) खाजगी क्षेत्र	१२३९
७		ब) सार्वजनिक क्षेत्र	१४९४
८		क) एकूण	२७३३
९		अ) अनुसूचित जाती /अनुसूचित जमाती	३६
१०		ब) इतर	२६९७
११		क) एकूण	२७३३
१२	कौशल्य विकास योजनेतर्गत प्रशिक्षण घेतलेले उमेदवार	प्रशिक्षण घेतलेले उमेदवार	
१३		अ) पैकी रोजगार मिळालेले	०
१४		ब) पैकी स्वयंरोजगार सुरू केलेले	०
१५	रोजगार व स्वयंरोजगार मार्गदर्शक केंद्रातील व्यवसाय मार्गदर्शन केंद्र	१) वैयक्तिक मार्गदर्शन /व्यक्तिशः अथवा गटामध्ये सल्ला दिलेले	१५१६
१६		२) रोजगार व स्वयंरोजगार मार्गदर्शक केंद्रामध्ये घेण्यात आलेल्या गटांची चर्चा	१७
१७		३) मार्गदर्शन केलेल्या अर्जदारांना नोकरी विषयी प्रशिक्षणासाठी दिलेल्यांची संख्या	१९१९

टीप: अ. क्र. ३ मधील मागील वर्ष अखेरीस पटावरील उमेदवार याची माहिती कौशल्य विकास, रोजगार व उद्योजकता विकास मार्गदर्शन केंद्र यांच्याकडून सुधारीत करण्यात आलेली आहे.

आधार: सहायक आयुक्त, कौशल्य विकास, रोजगार व उद्योजकता विकास मार्गदर्शन केंद्र, रत्नागिरी.

**तक्ता ६.५**  
**शासकीय कर्मचाऱ्यांचा सर्वकष माहितीकोष अंतर्गत शासकीय कर्मचाऱ्यांची संख्या**  
**(अस्थायी)**

प्रकाशनाचे वर्ष: २०२५

जिल्हा: रत्नागिरी

संदर्भ वर्ष: २०२४-२५

अ.क्र.	गट	मंजूर पदे (संख्या)	भरलेली पदे (संख्या)	पैकी स्त्रिया (संख्या)
(१)	(२)	(३)	(४)	(५)
१	अ	८५३	३७२	९६
२	ब	१०४०	५३३	१४१
३	क	७१६२	४३१३	१२३४
४	ड	२२८३	९०८	१४३
५	एकूण (अ ते ड)	११३३८	६१२६	१६१४
६	* इतर वर्ग-इ कर्मचारी	६३६६	६३६६	५१४०

**टीप:** १) "इतर वर्ग-इ" यामध्ये कार्यव्ययी आस्थापनेवरील, रोजंदारीवरील, अंशकालीन, मानसेवी इत्यादी कर्मचारी यांचा समावेश आहे.

२) कर्मचाऱ्यांचा सर्वकष माहितीकोष २०२४ अंतर्गत फक्त शासकीय कर्मचाऱ्यांची (दिनांक ०१ जुलै, २०२४ रोजीची) माहिती संकलित केली जाते. (शासनाच्या अनुदानातून आणि आहरण व संवितरण अधिकाऱ्यांमार्फत ज्यांची वेतन देयके अदा होतात.)

**आधार:** अर्थ व सांख्यिकी संचालनालय, मुंबई

**तक्ता ६.६**  
**निरनिराळ्या उद्योगांतील रोजगारांबाबतची माहिती**

प्रकाशनाचे वर्ष: २०२५  
संदर्भ वर्ष: २०२४-२५

जिल्हा: रत्नागिरी

अ.क्र.	उद्योग गट		एकूण आस्थापनांची संख्या	माहिती देणाऱ्या आस्थापनांची संख्या	कर्मचारी संख्या			
	विवरण	संकेतांक			शासकीय	निम शासकीय	खाजगी	एकूण
(१)	(२)	(३)	(४)	(५)	(६)	(७)	(८)	(९)
१	कृषी	०१ ते ०५	२८	२	३११	०	१२४५	१५५६
२	खाणकाम	१० ते १४	०	०	०	०	०	०
३	वस्तुनिर्माण	१५ ते ३७	१५६	३४	११९	१२८	१३१७२	१३४१९
४	बीज निर्मिती, गॅस, पाणी व सांडपाणी सेवा	४० ते ४१	११	२	२७०३	०	४३५	३१३८
५	बांधकाम	४५	२५	१	३४९७	०	१०७८	४५७५
६	घाऊक व किरकोळ व्यापार व हॉटेल व्यवसाय	५० ते ५५	३८	५	०	०	७७५	७७५
७	परिवहन, गोदामे आणि दळणवळण	६० ते ६३	५९	३	१०९२	४०६०	९११	६०६३
८	वित्त पुरवठा, विमा स्थावर मालमत्ता आणि व्यापार विषयक सेवा	६४ ते ७४	२०४	७	७३	१६१५	१२९२	२९८०
९	सामूहिक, सामाजिक व व्यक्तिगत सेवा	७५ ते ९५	४२३	३५	१३६१०	११८	१०३५९	२४०८७
	<b>जिल्हा एकूण</b>		<b>९४४</b>	<b>८९</b>	<b>२१४०५</b>	<b>५९२१</b>	<b>२९२६७</b>	<b>५६५९३</b>

आधार : सहायक आयुक्त, कौशल्य विकास, रोजगार व उद्योजकता विकास मार्गदर्शन केंद्र, रत्नागिरी

तक्ता ६.७

दुकाने, व्यापारी संस्था व त्यातील कामगारांबाबतची माहिती

प्रकाशनाचे वर्ष: २०२५

संदर्भ वर्ष: २०२४-२५

जिल्हा: रत्नागिरी

अ.क्र.	तालुका	दुकाने		व्यापारी संस्था		हॉटेल व उपहार गृहे		चित्रपट गृहे		इतर संस्था (निवास योग्य पथीकाश्रम)		कामगार नसलेल्या संस्था	एकूण कामगार
		संख्या	कामगार	संख्या	कामगार	संख्या	कामगार	संख्या	कामगार	संख्या	कामगार		
(१)	(२)	(३)	(४)	(५)	(६)	(७)	(८)	(९)	(१०)	(११)	(१२)	(१३)	(१४)
१	मंडणगड	०	०	०	०	०	०	०	०	०	०	०	०
२	दापोली	०	०	०	०	०	०	०	०	०	०	०	०
३	खेड	२७८१	१९०२	१२७७	१५१५	२१४	५१३	२	९	०	०	०	३९३९
४	चिपळूण	४६७६	५४५०	१७५०	४४३१	३१५	१०१२	२	५	०	०	०	१०८९८
५	गुहागर	०	०	०	०	०	०	०	०	०	०	०	०
६	रत्नागिरी	६२९०	६८८४	३६१२	८४०२	५६९	१७१७	३	२०	०	०	०	१७०२३
७	संगमेश्वर	०	०	०	०	०	०	०	०	०	०	०	०
८	लांजा	०	०	०	०	०	०	०	०	०	०	०	०
९	राजापूर	७११	५२१	२१२	३३३	४४	७०	१	२	०	०	०	९२६
	एकूण	१४४५८	१४७५७	६८५१	१४६८१	११४२	३३१२	८	३६	०	०	०	३२७८६

आधार: सहायक कामगार आयुक्त, रत्नागिरी

**तक्ता ६.८**  
**प्राथमिक कृषि सहकारी संस्थांचे कार्य**

प्रकाशनाचे वर्ष: २०२५  
संदर्भ वर्ष: २०२४-२५

जिल्हा: रत्नागिरी

अ.क्र.	तालुका	संस्थांची संख्या	सभासद संख्या					भागभांडवल (₹ हजारात)	स्तंभ ९ पैकी शासकीय भागभांडवल (₹ हजारात )
			अत्यल्प खातेदार	अल्प खातेदार	मोठे खातेदार	इतर सभासद	एकूण		
(१)	(२)	(३)	(४)	(५)	(६)	(७)	(८)	(९)	(१०)
१	मंडणगड	२६	९५०१	७०६२	७३२४	२८४२	२६७२९	१६३२०	०
२	दापोली	४१	१६९२१	८३२०	९३१५	९४२	३५४९८	२०२१६	०
३	खेड	४४	९४१५	८२०१	७४५८	१३७२९	३८८०३	२६९१२	०
४	चिपळूण	३९	१३५३५	६३८१२	९८२१	८७५६	९५९२४	३८२१४	०
५	गुहागर	२८	२११२०	११०१२	८४५२	३१५९	४३७४३	१८५२४	०
६	रत्नागिरी	४५	३५४१०	२३४०	७२१४	७१५	४५६७९	२३१४१	०
७	संगमेश्वर	५०	१९७१२	१५२४०	१०७४२	२१७६	४७८७०	४६५२४	०
८	लांजा	३३	९२४५	५५०२	८३५४	११६५	२४२६६	२४६९८	०
९	राजापूर	४२	२१२४९	६५४१	४६२०	११०९	३३५१९	१७६९८	०
	<b>एकूण</b>	<b>३४८</b>	<b>१५६१०८</b>	<b>१२८०३०</b>	<b>७३३००</b>	<b>३४५९३</b>	<b>३९२०३१</b>	<b>२३२२४७</b>	<b>०</b>

पुढे चालु...

**तक्ता ६.८**  
**प्राथमिक कृषि सहकारी संस्थांचे कार्य**

प्रकाशनाचे वर्ष: २०२५  
संदर्भ वर्ष: २०२४-२५

जिल्हा: रत्नागिरी

अ.क्र.	तालुका	राखीव आणि इतर निधी (₹ हजारात)	संस्थेने घेतलेली एकूण कर्जे (₹ हजारात)	खेळते भांडवल (₹ हजारात)	एकूण दिलेली कर्जे		येणे कर्ज	
					कर्जदार सभासद संख्या	कर्जाची रक्कम (₹ हजारात)	थकबाकीदार संख्या	रक्कम (₹ हजारात)
(१)	(२)	(११)	(१२)	(१३)	(१४)	(१५)	(१६)	(१७)
१	मंडणगड	१६०१४	५८४३	६०१५२	३०१५	९०२५४	२४२५	३२५८४
२	दापोली	८३१२	९०९४१	१७८५२१	७२०१	५८०२४	६८४१	१०२४८५
३	खेड	२०१४	१८०१४	५६८२१	३८४७	१६८५	१२८५	२५४१
४	चिपळूण	२१६२५	४०२५७	५७४१२	८१४२	६६४७२	७२१४	७५२१५
५	गुहागर	१०३२५	४५१०२	१२५५८७	९४८७	४२५१२	४८४५	४०५९२
६	रत्नागिरी	२५४६९	१२४५८७	३२५७४१	८४५२	५८६९८	४१५८	४५२१५
७	संगमेश्वर	२६०२४	१०९५२५	२६१८९५	५६९१	८२४५२	५१३७	१२९५४८
८	लांजा	१८६९५	८८५६९	२५६९५१	२१५४	१०५४२१	१८४२	११२२८४
९	राजापूर	१०४४१	५६९८०	१६१४८२	६२५२	५११०१	५९८५	६२५४८
	<b>एकूण</b>	<b>१३८९१९</b>	<b>५७९८१८</b>	<b>१४८४५६२</b>	<b>५४२४१</b>	<b>५५६६१९</b>	<b>३९७३२</b>	<b>६०३०१२</b>

पुढे चालु...

**तक्ता ६.८**  
**प्राथमिक कृषि सहकारी संस्थांचे कार्य**

प्रकाशनाचे वर्ष: २०२५

जिल्हा : रत्नागिरी

संदर्भ वर्ष: २०२४-२५

अ.क्र.	तालुका	एकण कर्जाची थकबाकी		३ वर्षांपेक्षा अधिक वर्षे कर्जाची थकबाकी	
		थकबाकीदार संख्या	रक्कम (₹ हजारात)	थकबाकीदार संख्या	रक्कम (₹ हजारात)
(१)	(२)	(१८)	(१९)	(२०)	(२१)
१	मंडणगड	२२५८	११८४	०	०
२	दापोली	३५४८	१५२४१	२	६१
३	खेड	१००८	२४१५	१५	७२
४	चिपळूण	१५६८	८८५१	१४२	९६२
५	गुहागर	१४७५	३२१२५	८६	११५०
६	रत्नागिरी	२६१४	३६८५१	१९	२८५२
७	संगमेश्वर	३१४३	९१४५१	१६०१	१२१४८
८	लांजा	७५१	५४२५८	४२२	५८८५
९	राजापूर	४९०१	४२४५०	१३५	२७६२
	<b>एकूण</b>	<b>२१२६६</b>	<b>२८४८२६</b>	<b>२४२२</b>	<b>२५८९२</b>

आधार: जिल्हा उपनिबंधक, सहकारी संस्था, रत्नागिरी

**तक्ता ६.९**  
**प्राथमिक कृषि पतपुरवठा संस्थांचा तपशील**

जिल्हा: रत्नागिरी

प्रकाशनाचे वर्ष: २०२५

संदर्भ वर्ष: २०२४-२५

(₹ लाख)

अ.क्र (१)	तपशील (२)	२०२३-२४ (३)	२०२४-२५ (४)	शेकडा बदल (५)
१	संस्था (संख्या)	३५०	३४८	-०.५७
२	सभासद(संख्या)	३९१९७०	३९२०३१	०.०२
३	खेळते भांडवल	१४७७९.७५	१४८४५.६२	०.४५
४	स्वनिधी	२६४१२.००	२६५१२.००	०.३८
५	भाग भांडवल	२३१५.४१	२३२२.४७	०.३०
६	त्यापैकी, राज्य शासनाचे (₹ लाख)	०.००	०.००	-
७	कर्जदार सभासद (संख्या)	५१६२२	५४२४१	५.०७
८	त्यापैकी, १) अत्यल्प भूधारक (१ हेक्टर पर्यंत)	३७५९६	३७१२३	-१.२६
९	२) अल्पभूधारक (१ ते २ हेक्टर)	१०२५५	९२४१	-९.८९
१०	कर्ज वाटप	५४८३.३३	५५६६.१९	१.५१
११	येणे कर्ज	६०२२.६४	६०३०.१२	०.१२
१२	कर्ज वसुली	३२१६.००	३२५६.००	१.२४
१३	थकीत कर्ज	२८४३.४४	२८४८.२६	०.१७
१४	तोट्यातील संस्था (संख्या)	४२	४६	९.५२
१५	तोटा	०.४२	०.४९	१६.६७
१६	वसुली पात्र रकमेशी थकीत कर्जाची टक्केवारी	४७.२१	४७.२३	०.०५

आधार: जिल्हा उपनिबंधक, सहकारी संस्था, रत्नागिरी

तक्ता ६.१०  
जिल्ह्यातील साखर कारखाने विषयक माहिती

प्रकाशनाचे वर्ष: २०२५

जिल्हा: रत्नागिरी

संदर्भ वर्ष: २०२४-२५

अ.क्र.	तालुका	साखर कारखान्यांची संख्या	कामगार(संख्या)		गळीत क्षमता मे.टन (प्रति दिवस)	प्रत्यक्ष गाळप (मे. टन)	साखरेचे उत्पादन (मे.टन)
			नियमित	हंगामी			
(१)	(२)	(३)	(४)	(५)	(६)	(७)	(८)
१	मंडणगड	०	०	०	०	०	०
२	दापोली	०	०	०	०	०	०
३	खेड	०	०	०	०	०	०
४	चिपळूण	०	०	०	०	०	०
५	गुहागर	०	०	०	०	०	०
६	रत्नागिरी	०	०	०	०	०	०
७	संगमेश्वर	०	०	०	०	०	०
८	लांजा	०	०	०	०	०	०
९	राजापूर	०	०	०	०	०	०
	<b>एकूण</b>	<b>०</b>	<b>०</b>	<b>०</b>	<b>०</b>	<b>०</b>	<b>०</b>

पुढे चालू. . .

तक्ता ६.१०  
जिल्ह्यातील साखर कारखाने विषयक माहिती

प्रकाशनाचे वर्ष: २०२५

जिल्हा: रत्नागिरी

संदर्भ वर्ष: २०२४-२५

अ.क्र.	तालुका	इतर उत्पादने			
		इथेनाॅल (हजार लि.)	पेपर (मे. टन)	स्पिरीट/मद्यार्क (हजार लि.)	वीज (कि. वॅट)
(१)	(२)	(९)	(१०)	(११)	(१२)
१	मंडणगड	०	०	०	०
२	दापोली	०	०	०	०
३	खेड	०	०	०	०
४	चिपळूण	०	०	०	०
५	गुहागर	०	०	०	०
६	रत्नागिरी	०	०	०	०
७	संगमेश्वर	०	०	०	०
८	लांजा	०	०	०	०
९	राजापूर	०	०	०	०
	एकूण	०	०	०	०

आधार: जिल्हा उपनिबंधक, सहकारी संस्था, रत्नागिरी

**तक्ता ६.११**  
**विविध प्रकारच्या सहकारी संस्थांचा तपशील**

प्रकाशनाचे वर्ष: २०२५  
संदर्भ वर्ष: २०२४-२५

जिल्हा: रत्नागिरी

अ.क्र.	सहकारी संस्थेचा प्रकार	संस्था (संख्या)	सभासद संख्या (हजार)	खेळते भांडवल (₹ लाख)	स्थूल कर्ज (₹ लाख)	नफ्यातील संस्था (संख्या)	तोट्यातील संस्था (संख्या)	ना-नफा, ना-तोटा झालेल्या संस्था (संख्या)
(१)	(२)	(३)	(४)	(५)	(६)	(७)	(८)	(९)
१	<b>१. कृषि पतसंस्था (एकूण)</b>	३५१	३९४.०४	५१०२०.५१	२८४०५५.८८	३०५	४६	०
२	१.१ जिल्हा मध्यवर्ती सहकारी बँका	१	१.९६	३६१७४.६२	२७८४८९.६६	१	०	०
३	१.२ प्राथमिक कृषी सहकारी संस्था	३४८	३९२.०३	१४८४५.६२	५५६६.१९	३०२	४६	०
४	१.३ शेतकरी सेवा संस्था	२	०.०५	०.२७	०.०३	२	०	०
५	१.४ लॅम्प्स सहकारी संस्था (आदिवासी सहकारी संस्था)	०	०.००	०.००	०.००	०	०	०
६	१.५ धान्य बँका	०	०.००	०.००	०.००	०	०	०
७	१.६ इतर	०	०.००	०.००	०.००	०	०	०
८	<b>२. बिगर - कृषी पतसंस्था (एकूण)</b>	२७६	३६७.३६	१८९१११.३३	७४०४७.४८	२५८	१८	०
९	२.१ नागरी बँका	४	८६.५७	७८१९५.१२	३७४५२.६७	४	०	०
१०	२.२ नागरी पतसंस्था	१९२	२४७.८९	१२४५८.६३	१८११२.३४	१७४	१८	०
११	२.३ कर्मचारी पतसंस्था	८०	३२.८९	९८४५७.५८	१८४८२.४७	८०	०	०
१२	२.४ इतर बिगर-कृषी पतसंस्था	०	०.००	०.००	०.००	०	०	०
१३	<b>३. पणन संस्था (एकूण)</b>	१६	१९.२१	८३३.७४	१.७६	१३	३	०
१४	३.१ जिल्हा पणन संस्था	१	०.३५	२३७.५०	०.००	१	०	०
१५	३.१.१ सर्वसाधारण उद्देशीय	१	०.३५	२३७.५०	०.००	१	०	०
१६	३.१.२ विशेष उद्देशीय	०	०.००	०.००	०.००	०	०	०
१७	३.२ प्राथमिक पणन संस्था	१५	१८.८६	५९६.२४	१.७६	१२	३	०
१८	३.२.१ सर्वसामान्य तालुका खरेदी विक्री संघ	८	६.३१	२०१.४७	०.०७	८	०	०
१९	३.२.२ विशेष पणन संस्था	७	१२.५५	३९४.७७	१.६९	४	३	०
२०	३.३ इतर पणन संस्था	०	०.००	०.००	०.००	०	०	०
२१	<b>४. एकूण उत्पादक सहकारी संस्था</b>	५४५	७२.०६	३४.२६	२८.३४	५०५	३५	५
२२	४.१ साखर कारखाने	०	०.००	०.००	०.००	०	०	०
२३	४.२ इतर शेती प्रक्रिया संस्था	०	०.००	०.००	०.००	०	०	०
२४	४.३ विणकर संस्था	०	०.००	०.००	०.००	०	०	०
२५	४.४ विणकर संस्था (हातमाग)	१	०.०३	२.३२	०.००	१	०	०
२६	४.५ औद्योगिक वसाहती (संस्था)	४	०.०१	०.६९	०.०९	२	२	०
२७	४.६ इतर औद्योगिक संस्था	०	०.००	०.००	०.००	०	०	०
२८	४.७ दुग्ध व्यवसाय संस्था	८७	३.९८	२६.८९	२५.४७	८७	०	०
२९	४.८ मत्स्यव्यवसाय संस्था	९५	६४.१६	०.६१	०.०९	९५	०	०

तक्ता ६.११  
विविध प्रकारच्या सहकारी संस्थांचा तपशील

प्रकाशनाचे वर्ष: २०२५  
संदर्भ वर्ष: २०२४-२५

जिल्हा: रत्नागिरी

अ.क्र.	सहकारी संस्थेचा प्रकार	संस्था (संख्या)	सभासद संख्या (हजार)	खेळते भांडवल (₹ लाख)	स्थूल कर्ज (₹ लाख)	नफ्यातील संस्था (संख्या)	तोट्यातील संस्था (संख्या)	ना-नफा, ना-तोटा झालेल्या संस्था (संख्या)
(१)	(२)	(३)	(४)	(५)	(६)	(७)	(८)	(९)
३०	४.९ सहकारी सूत गिरण्या	०	०.००	०.००	०.००	०	०	०
३१	४.१० उपसा जलसिंचन संस्था	०	०.००	०.००	०.००	०	०	०
३२	४.११ इतर उत्पादक संस्था	३५८	३.८८	३.७५	२.६९	३२०	३३	५
३३	५. सामाजिक सेवा व इतर सहकारी संस्था (एकूण)	२१५७	२३७.८४	१५३.८८	०.१४	२१३०	१०	१७
३४	५.१ ग्राहक भांडारे	८१	२.९९	१.५१	०.००	७९	२	०
३५	५.२ गृहनिर्माण संस्था	१९४५	२३४.०७	१४०.८०	०.००	१९३०	०	१५
३६	५.३ कामगार कंत्राटदार संस्था	१०६	०.३१	९.७९	०.००	१०२	४	०
३७	५.४ इतर सहकारी संस्था	२५	०.४७	१.७८	०.१४	१९	४	२
	एकूण संस्था	३३४५	१०९०.५१	२४११५३.७२	३५८१३३.६०	३२११	११२	२२

आधार: जिल्हा उपनिबंधक, सहकारी संस्था, रत्नागिरी

तक्ता ६.१२  
सहकारी संस्थांची लेखापरीक्षण वर्गाप्रमाणे संख्या

प्रकाशनाचे वर्ष: २०२५

जिल्हा: रत्नागिरी

संदर्भ वर्ष: २०२४-२५

अ.क्र.	तालुका	लेखापरीक्षण वर्गाप्रमाणे सहकारी संस्था				वर्गीकरण न केलेल्या संस्था	लेखापरीक्षण न झालेल्या संस्था	एकूण सहकारी संस्था
		अ	ब	क	ड			
(१)	(२)	(३)	(४)	(५)	(६)	(७)	(८)	(९)
१	मंडणगड	०	४०	५	०	०	२१	६६
२	दापोली	३४	१०९	२०	२	०	२३	१८८
३	खेड	२१	१३४	३३	८	१	१७८	३७५
४	चिपळूण	४२	४८२	४६	२	०	३१७	८८९
५	गुहागर	५	६४	७	०	०	२६	१०२
६	रत्नागिरी	११७	५६४	८६	३	५	३७९	११५४
७	संगमेश्वर	१४	५३	३८	३	०	११	११९
८	लांजा	८	५१	१३	४	०	१९	९५
९	राजापूर	९	७६	१०	०	०	२३	११८
	एकूण	२५०	१५७३	२५८	२२	६	९९७	३१०६

आधार: जिल्हा विशेष लेखापरीक्षक (वर्ग-१), सहकारी संस्था, रत्नागिरी

तक्ता ६.१३

जिल्हा कार्यक्षेत्र असलेल्या सहकारी बँकाचे कार्य

जिल्हा: रत्नागिरी

प्रकाशनाचे वर्ष: २०२५

संदर्भ वर्ष: २०२४-२५

(₹ हजार)

अ. क्र.	बाब	जिल्हा मध्यवर्ती सहकारी बँक लि.	राज्य कृषी व ग्रामीण विकास बँक
(१)	(२)	(३)	(४)
१	बँक शाखा (संख्या)	७८	३
२	सभासद (संख्या)		
	२.१ संस्था सभासद	१९६५	७१
	२.२ वैयक्तिक सभासद	१	१३९३९
३	भाग भांडवल	६८९२८२.००	६७६१.००
४	राखीव व इतर निधी	२७३३४५४.००	९३१०६.००
५	ठेवी	२८६६८६६६.००	३६५०.००
६	खेळते भांडवल	३६१७४६१७.००	११५३९४.००
७	अल्प मुदतीची कर्जे वाटप		
	७.१ रोख पत	२७५८६८८७.००	०.००
	७.२ वटविलेली बिले	२३१३९४.००	०.००
	७.३ एकूण (७.१+७.२)	२७८१८२८१.००	०.००
	७.४ पैकी कृषि कर्जे	९९०२०७.००	०.००
८	मध्यम मुदतीची कर्जे वाटप	९२१७.६६	०.००
९	दीर्घ मुदतीची कर्जे	२१४६७.३८	०.००
१०	येणे कर्जे		
	१०.१ अल्प मुदतीची कर्जे	११६२७६१५.००	०.००
	१०.२ मध्यम मुदतीची कर्जे	२८०७४८०.००	०.००
	१०.३ दीर्घ मुदतीची कर्जे	७५६१३१७.००	०.००
११	थकलेले कर्जे		
	११.१ अल्प मुदतीची कर्जे	५५८२५४.००	०.००
	११.२ मध्यम मुदतीची कर्जे	७६१८१.००	०.००
	११.३ दीर्घ मुदतीची कर्जे	८५६००.००	०.००

टीप:स्तंभ क्र. ३ मधील अ.क्र.१ बँक शाखा (संख्या) मध्ये मुख्य कार्यालयाचा सुद्धा समावेश आहे.

आधार: १) जिल्हा मध्यवर्ती सहकारी बँक लि, रत्नागिरी २) व्यवस्थापक, जिल्हा सहकारी कृषि ग्रामीण बहुउद्देशीय विकास बँक मर्या., रत्नागिरी

तक्ता ६.१४  
बिगर-कृषी सहकारी पतसंस्थांचे कार्य

जिल्हा: रत्नागिरी

प्रकाशनाचे वर्ष: २०२५

संदर्भ वर्ष: २०२४-२५

(₹ हजार)

अ. क्र.	बाब	संस्था प्रकार				
		प्राथमिक सहकारी बँका		इतर बिगर- कृषी पतसंस्था		
		नागरी बँका	कर्मचारी पतपेढी आणि इतर (सेवक बँक)	नागरी पतसंस्था	कर्मचारी पतपेढी	इतर
(१)	(२)	(३)	(४)	(५)	(६)	(७)
१	संस्था संख्या	४	०	१९२	८०	०
२	सभासद संख्या	८६५७३	०	२४७८९३	३२८९१	०
३	भाग भांडवल	५०४८५८	०	९२८३०५	८९९५०४	०
४	राखीव व इतर निधी	४६३५४२	०	७३६५८३	४०७८९२	०
५	ठेवी	६५८१४३९	०	२२२४५१०	२१४७८३६	०
६	खेळते भांडवल	७८१९५१२	०	१२४५८६३	९८४५७५८	०
७	कर्जे					
	७.१ दिलेली कर्जे	३७४५२६७	०	१८११२३४	१८४८२४७	०
	७.१ दिलेली कर्जे	५७६९१४५	०	१६८७६४३	२५८९६७१	०
	७.३ येणे कर्जे	५७२४३२४	०	३१२०४८७	३१२५६७८	०
	७.४ थकित कर्जे	१७००५	०	३९४२५६	१७६८९	०

आधार: जिल्हा उपनिबंधक, सहकारी संस्था, रत्नागिरी

तक्ता ६.१५

परवानाधारक सावकारांची संख्या आणि त्यांनी दिलेली कर्जे

प्रकाशनाचे वर्ष: २०२५

जिल्हा: रत्नागिरी

संदर्भ वर्ष: २०२४-२५

(₹ हजार)

अ.क्र.	तालुका	परवानाधारक सावकारांची संख्या	व्यापाऱ्यांना दिलेली कर्जे	इतरांना दिलेली कर्जे	एकूण (४+५)
(१)	(२)	(३)	(४)	(५)	(६)
१	मंडणगड	०	०.००	०.००	०.००
२	दापोली	०	०.००	०.००	०.००
३	खेड	३	०.००	९२३.००	९२३.००
४	चिपळूण	१४	०.००	६९७६५.११	६९७६५.११
५	गुहागर	०	०.००	०.००	०.००
६	रत्नागिरी	५७	०.००	६१३९१.४७	६१३९१.४७
७	संगमेश्वर	२	०.००	३७५.००	३७५.००
८	लांजा	०	०.००	०.००	०.००
९	राजापूर	०	०.००	०.००	०.००
	एकूण	७६	०.००	१३२४५४.५८	१३२४५४.५८

आधार: जिल्हा उपनिबंधक, सहकारी संस्था, रत्नागिरी

तक्ता ६.१६  
जिल्हा आणि प्राथमिक पणन संस्थांचे कार्य

जिल्हा: रत्नागिरी

प्रकाशनाचे वर्ष: २०२५

संदर्भ वर्ष: २०२४-२५

(₹ हजार)

अ.क्र.	तालुका	संस्था संख्या	सभासद संख्या	खेळते भांडवल	खरेदीची किंमत			विक्रीची किंमत			उपभोग्य वस्तूची एकूण विक्री
					कृषी उत्पादन	शेतीच्या गरजेच्या वस्तू	उपभोगाच्या वस्तू	मालक म्हणून	अडत्या म्हणून	एकूण	
(१)	(२)	(३)	(४)	(५)	(६)	(७)	(८)	(९)	(१०)	(११)	(१२)
१	मंडणगड	०	०	०	०	०	०	०	०	०	०
२	दापोली	२	२७३५	१४७९०	१३२४२	३५२४	४८१४	२२००१	०	२२००१	४६९८
३	खेड	२	२३९४	२४८०	५७	१९०	१०५१०	११३४२	०	११३४२	१०११०
४	चिपळूण	२	११५४	१५३५८	०	२०५४१	२४२५	२३४२१	०	२३४२१	२३४८
५	गुहागर	२	२७१०	५७८०	११८०	११२४२	६५१४	१९३१२	०	१९३१२	६४८२
६	रत्नागिरी	३	४०३२	२४२७९	७७६५१	०	४४४५६	१२६४७९	०	१२६४७९	४२०२४
७	संगमेश्वर	२	२३०९	१६४०	०	०	२०२१	२०८९	०	२०८९	१९५२
८	लांजा	१	२०१७	५०४०	२५४	६३८५	४८७३	११७१५	०	११७१५	४७७१
९	राजापूर	२	१८६७	१४००७	२९११२	६८९	६५८१	३७३५२	०	३७३५२	६३८२
	एकूण	१६	१९२१८	८३३७४	१२१४९६	४२५७१	८२१९४	२५३७११	०	२५३७११	७८७६७

आधार: जिल्हा उपनिबंधक, सहकारी संस्था, रत्नागिरी

तक्ता ६.१७

नियंत्रित बाजारपेठातील कृषी मालांची वार्षिक आवक

प्रकाशनाचे वर्ष: २०२५

जिल्हा: रत्नागिरी

संदर्भ वर्ष: २०२४-२५

(₹ हजार)

अ.क्र.	तालुका	कृषी उत्पन्न बाजार समित्यांची संख्या	उप बाजारपेठांची संख्या	भात		तांदूळ		नागली	
				आवक (टन)	मूल्य	आवक (टन)	मूल्य	आवक (टन)	मूल्य
(१)	(२)	(३)	(४)	(५)	(६)	(७)	(८)	(९)	(१०)
१	मंडणगड	०	०	०	०	०	०	०	०
२	दापोली	०	०	०	०	०	०	०	०
३	खेड	०	०	०	०	०	०	०	०
४	चिपळूण	०	०	०	०	०	०	०	०
५	गुहागर	०	०	०	०	०	०	०	०
६	रत्नागिरी	१	०	०	०	०	०	०	०
७	संगमेश्वर	०	०	०	०	०	०	०	०
८	लांजा	०	१	०	०	०	०	०	०
९	राजापूर	०	०	०	०	०	०	०	०
	एकूण	१	१	०	०	०	०	०	०

पुढे चालु...

तक्ता ६.१७

नियंत्रित बाजारपेठातील कृषी मालांची वार्षिक आवक

प्रकाशनाचे वर्ष: २०२५

जिल्हा: रत्नागिरी

संदर्भ वर्ष: २०२४-२५

(₹ हजार)

अ.क्र.	तालुका	मूग		कुलीथ		कांदा		उडीद		गहू	
		आवक (टन)	मूल्य	आवक (टन)	मूल्य	आवक (टन)	मूल्य	आवक (टन)	मूल्य	आवक (टन)	मूल्य
(१)	(२)	(११)	(१२)	(१३)	(१४)	(१५)	(१६)	(१७)	(१८)	(१९)	(२०)
१	मंडणगड	०	०	०	०	०	०	०	०	०	०
२	दापोली	०	०	०	०	०	०	०	०	०	०
३	खेड	०	०	०	०	०	०	०	०	०	०
४	चिपळूण	०	०	०	०	०	०	०	०	०	०
५	गुहागर	०	०	०	०	०	०	०	०	०	०
६	रत्नागिरी	०	०	०	०	२०	४८०	०	०	०	०
७	संगमेश्वर	०	०	०	०	०	०	०	०	०	०
८	लांजा	०	०	०	०	०	०	०	०	०	०
९	राजापूर	०	०	०	०	०	०	०	०	०	०
	<b>एकूण</b>	<b>०</b>	<b>०</b>	<b>०</b>	<b>०</b>	<b>२०</b>	<b>४८०</b>	<b>०</b>	<b>०</b>	<b>०</b>	<b>०</b>

पुढे चालु. . .

तक्ता ६.१७

नियंत्रित बाजारपेठातील कृषी मालांची वार्षिक आवक

जिल्हा: रत्नागिरी

प्रकाशनाचे वर्ष: २०२५

संदर्भ वर्ष: २०२४-२५

(₹ हजार)

अ.क्र.	तालुका	बाजरी		ज्वारी		तूर		सोयाबीन		मका	
		आवक (टन)	मूल्य	आवक (टन)	मूल्य	आवक (टन)	मूल्य	आवक (टन)	मूल्य	आवक (टन)	मूल्य
(१)	(२)	(२१)	(२२)	(२३)	(२४)	(२५)	(२६)	(२७)	(२८)	(२९)	(३०)
१	मंडणगड	०	०	०	०	०	०	०	०	०	०
२	दापोली	०	०	०	०	०	०	०	०	०	०
३	खेड	०	०	०	०	०	०	०	०	०	०
४	चिपळूण	०	०	०	०	०	०	०	०	०	०
५	गुहागर	०	०	०	०	०	०	०	०	०	०
६	रत्नागिरी	०	०	०	०	०	०	०	०	०	०
७	संगमेश्वर	०	०	०	०	०	०	०	०	०	०
८	लांजा	०	०	०	०	०	०	०	०	०	०
९	राजापूर	०	०	०	०	०	०	०	०	०	०
	एकूण	०	०	०	०	०	०	०	०	०	०

आधार: रत्नागिरी कृषी उत्पन्न बाजार समिती, रत्नागिरी

तक्ता ६.१८

निवडक कृषि मालाच्या त्रैमासिक सरासरी घाऊक किंमती

प्रकाशनाचे वर्ष: २०२५

जिल्हा: रत्नागिरी

संदर्भ वर्ष: २०२४-२५

अ.क्र	कृषि मालाचे नांव	कृषि मालाचा वाण	त्रैमासिक सरासरी घाऊक किंमती (प्रति क्विंटल मूल्य ₹)							
			एप्रिल-जून	मागील वर्षीच्या तुलनेत शेकडा वाढ / घट (टक्केवारी)	जुलै-सप्टेंबर	मागील वर्षीच्या तुलनेत शेकडा वाढ / घट (टक्केवारी)	ऑक्टोबर-डिसेंबर	मागील वर्षीच्या तुलनेत शेकडा वाढ / घट (टक्केवारी)	जानेवारी - मार्च	मागील वर्षीच्या तुलनेत शेकडा वाढ / घट (टक्केवारी)
(१)	(२)	(३)	(४)	(५)	(६)	(७)	(८)	(९)	(१०)	(११)
१	ज्वारी	संकरीत	-	-	-	-	-	-	-	-
२	बाजरी	संकरीत	-	-	-	-	-	-	-	-
३	गहू	संकरीत	-	-	-	-	-	-	-	-
४	घेवडा	-	४३००	-४.४४	४५००	-६.२५	४८००	-२.०४	४९००	-२.००
५	मूग	चिनई	-	-	-	-	-	-	-	-
६	चवळी	-	-	-	-	-	-	-	-	-
७	मका	-	३५५०	-१०.१३	३६५०	-१२.०५	४२००	-५०.५९	५१००	-३०.१४
८	सोयाबीन	-	-	-	-	-	-	-	-	-
९	तूर	गावरान	-	-	-	-	-	-	-	-
१०	हरभरा	संकरीत	-	-	-	-	-	-	-	-
११	उडीद	संकरीत	-	-	-	-	-	-	-	-
१२	भूईमूग	एचबी	-	-	-	-	-	-	-	-
१३	कांदा	संकरीत	४१००	२.५०	४९००	-९.२६	५०००	२.०४	४९००	१६.६७
१४	मिरची	-	३४००	-२.८६	४२००	-६.६७	४७००	-४.०८	४९००	-९.२६
१५	भात	-	-	-	-	-	-	-	-	-
१६	धना	-	-	-	-	-	-	-	-	-
१७	गूळ	संकरीत	-	-	-	-	-	-	-	-
१८	कापूस	लक्ष्मी ५१०	-	-	-	-	-	-	-	-

आधार: रत्नागिरी कृषि उत्पन्न बाजार समिती, रत्नागिरी

तक्ता ६.१९

सहकारी सूत गिरण्या, हातमाग व यंत्रमाग यांचा तपशील

प्रकाशनाचे वर्ष: २०२५

संदर्भ वर्ष: २०२४-२५

(₹ हजार)

जिल्हा: रत्नागिरी

अ.क्र	तालुका	अ) सहकारी सूत गिरण्या								
		एकूण गिरण्यांची संख्या	उत्पादन चालू असलेल्या गिरण्यांची संख्या	सभासद संख्या (हजारात)	भाग भांडवल (₹ हजारात)	त्यापैकी राज्य शासनाचे (₹ हजारात)	चात्यांची संख्या लाखात	उत्पादीत सूताचे मूल्य (₹ हजारात)	तोटयातील गिरण्या (संख्या)	तोटा (₹ हजारात)
(१)	(२)	(३)	(४)	(५)	(६)	(७)	(८)	(९)	(१०)	(११)
१	मंडणगड	०	०	०	०	०	०	०	०	०
२	दापोली	०	०	०	०	०	०	०	०	०
३	खेड	०	०	०	०	०	०	०	०	०
४	चिपळूण	०	०	०	०	०	०	०	०	०
५	गुहागर	०	०	०	०	०	०	०	०	०
६	रत्नागिरी	०	०	०	०	०	०	०	०	०
७	संगमेश्वर	०	०	०	०	०	०	०	०	०
८	लांजा	०	०	०	०	०	०	०	०	०
९	राजापूर	०	०	०	०	०	०	०	०	०
	<b>एकूण</b>	<b>०</b>	<b>०</b>	<b>०</b>	<b>०</b>	<b>०</b>	<b>०</b>	<b>०</b>	<b>०</b>	<b>०</b>

पुढे चालु...

तक्ता ६.१९

सहकारी सूत गिरण्या, हातमाग व यंत्रमाग यांचा तपशील

जिल्हा: रत्नागिरी

प्रकाशनाचे वर्ष: २०२५

संदर्भ वर्ष: २०२४-२५

(₹ हजार)

अ.क्र	तालुका	ब) सहकारी हातमाग व यंत्रमाग							
		एकूण संस्था संख्या	सभासद संख्या (हजारात)	भाग भांडवल (₹ हजारात)	त्यापैकी राज्य शासनाचे (₹ हजारात)	मागांची संख्या	उत्पादीत मूल्य (₹ हजारात)	तोटयातील संस्था (संख्या)	तोटा (₹ हजारात)
(१)	(२)	(१२)	(१३)	(१४)	(१५)	(१६)	(१७)	(१८)	(१९)
१	मंडणगड	०	०	०	०	०	०	०	०
२	दापोली	०	०	०	०	०	०	०	०
३	खेड	०	०	०	०	०	०	०	०
४	चिपळूण	१	०.०२६	२३२	०	०	०	०	०
५	गुहागर	०	०	०	०	०	०	०	०
६	रत्नागिरी	०	०	०	०	०	०	०	०
७	संगमेश्वर	०	०	०	०	०	०	०	०
८	लांजा	०	०	०	०	०	०	०	०
९	राजापूर	०	०	०	०	०	०	०	०
	एकूण	१	०.०२६	२३२	०	०	०	०	०

आधार: जिल्हा उपनिबंधक, सहकारी संस्था, रत्नागिरी



७

पायाभूत सुविधा



तक्ता ७.१  
जिल्ह्यातील विजेचा वापर

प्रकाशनाचे वर्ष: २०२५  
संदर्भ वर्ष: २०२४-२५

जिल्हा: रत्नागिरी

अ.क्र	तालुका	एकूण विजेचा वापर (००० किलो वॉट तास)							विजेचा दरडोई वापर (किलो वॉट तास)	वीज जोडण्यांची संख्या (लाखात)
		घरगुती	व्यापारी कामासाठी लघुशक्तीसाठी	औद्योगिक	सार्वजनिक दिवाबत्ती	कृषि	इतर	एकूण		
(१)	(२)	(३)	(४)	(५)	(६)	(७)	(८)	(९)	(१०)	(११)
१	मंडणगड	१५१२०	२१६०	२७६०	३३०	११७०	२७००	२४२४०	३६८	०.३५
२	दापोली	३६८८०	१०४४०	७८३०	४००	३०९०	५२३०	६३८७०	३२७	०.६८
३	खेड	४५५००	९७३०	२१२०३०	९७०	१४२०	८७५०	२७८४००	१४२४	०.६९
४	चिपळूण	८०८८०	१७९४०	५४१५०	२०००	२३३०	२१०२०	१७८३२०	५८०	१.२१
५	गुहागर	२०३८०	३९००	५०२२०	३८०	२२४०	२४५०	७९५७०	६०८	०.४७
६	रत्नागिरी	१०७१५०	३७०४०	९४१६०	३९३०	४०५०	२२४९०	२६८८२०	७५३	१.३८
७	संगमेश्वर	२७८४०	४८६०	८७३०	७२०	११९०	५५८०	४८९२०	२३०	०.६६
८	लांजा	१६७८०	३२९०	५५९०	३२०	१६१०	३०६०	३०६५०	२६४	०.३९
९	राजापूर	२५७००	३८८०	९३१०	४६०	१६९०	३४६०	४४५००	२५१	०.६१
	एकूण	३७६२३०	९३२४०	४४४७८०	९५१०	१८७९०	७४७४०	१०१७२९०	५७९	६.४४

टीप: १) विजेचा डरडोई वापर परिगणित करण्यासाठी दि.०१ ऑक्टोबर, २०२४ ची प्रक्षेपित लोकसंख्या घेण्यात आली आहे.

२) सदर माहितीमध्ये एकूण विजेचा वापरांतर्गत इतर या घटकामध्ये पाणीपुरवठा या घटकाचा वीज वापर समाविष्ट केला असल्याने मागील वर्षांच्या तुलनेत संदर्भ वर्षामध्ये एकूण विजेचा वापरांतर्गत इतर या घटकामध्ये यावर्षी जास्त वाढ झाल्याचे दिसून येत आहे.

आधार: अधीक्षक अभियंता, महाराष्ट्र राज्य वीज वितरण कंपनी मर्या, रत्नागिरी.

तक्ता ७.२  
मोटार वाहनांची संख्या

प्रकाशनाचे वर्ष: २०२५  
संदर्भ वर्ष: २०२४-२५

जिल्हा: रत्नागिरी

अ.क्र.	बाब		एकूण नोंदणीकृत वाहने संदर्भ वर्ष मार्च, २०२५ अखेर	संदर्भ वर्षात नोंदणीकृत वाहने	इंधनाच्या प्रकारानुसार वाहने				गेल्या वर्षातील वाहनांची संख्या	गेल्या वर्षाच्या तुलनेत शकडा वाढ
					डिझेल	पेट्रोल	सी.एन.जी./एल.पी.जी.	इलेक्ट्रिक वाहने		
(१)	(२)	(३)	(४)	(५)	(६)	(७)	(८)	(९)	(१०)	(११)
१	प्रवासी वाहने	बसेस	११४७	५५	५५	०	०	०	८४	-३४.५२
२		मोटारी आणि स्टेशन वॅगन्स	५७५१८	३८६०	५७२	१२५८	२००९	२१	३१०८	२४.२०
३		जीप	१३२६६	०	०	०	०	०	०	०.००
४		टॅक्सी	८८१	५७	२१	३६	०	०	३६	५८.३३
५		तीन चाकी वाहने (रिक्षा) अ) ३-सीटर	२१८०२	१३९५	०	३१	१३२३	४१	१५६६	-१०.९२
६		तीन चाकी वाहने (रिक्षा) ब) ६-सीटर	२२३	०	०	०	०	०	०	०.००
७		दुचाकी वाहने	३५१३६५	२०५८८	०	१८८३०	१०६	१६५२	१७८०७	१५.६२
८		रुग्णवाहिका	५६२	१९	११	८	०	०	३७	-४८.६५
९		शाळेच्या बसेस	२६९	१४	१४	०	०	०	१९	-२६.३२
एकूण प्रवासी वाहने			४४७०३३	२५९८८	६७३	२०१६३	३४३८	१७१४	२२६५७	१४.७०
१	माल वाहतूक-वाहने	तीन चाकी	९३९३	२५९	१५२	०	९४	१३	२८४	-८.८०
२		चार चाकी	१६२२०	१०९२	८३६	७७	१७९	०	८३०	३१.५७
३		ट्रॅक्टर्स	९८१	४४	४४	०	०	०	५१	-१३.७३
४		जड वाहने	११०८५	३८५	२७९	०	१०६	०	२९९	२८.७६
५		इतर	८६७१	१४७	१४७	०	०	०	२७५	-४६.५५
एकूण माल वाहतूक-वाहने			४६३५०	१९२७	१४५८	७७	३७९	१३	१७३९	१०.८१
जिल्ह्यातील एकूण वाहने			४९३३८३	२७९१५	२१३१	२०२४०	३८१७	१७२७	२४३९६	१४.४२

आधार: उपप्रादेशिक परिवहन अधिकारी, रत्नागिरी.

७.२(अ)  
अनुज्ञप्ती धारकांची संख्या

प्रकाशनाचे वर्ष: २०२५  
संदर्भ वर्ष: २०२४-२५

जिल्हा: रत्नागिरी

अ.क्र.	बाब		चालू वर्षातील अनुज्ञप्ती धारकांची संख्या	मागील वर्षातील अनुज्ञप्ती धारकांची संख्या	गेल्या वर्षाच्या तुलनेत शेकडा वाढ/घट
(१)	(२)	(३)	(४)	(५)	(६)
१	अनुज्ञप्ती धारकांची संख्या	हलकी वाहने	५५५२	९३७४	-४०.७७
२	अनुज्ञप्ती धारकांची संख्या	जड वाहने	४१९	४०८	२.७०
३	अनुज्ञप्ती धारकांची संख्या	अॅटोरिक्षा	११४७	१२४८	-८.०९
४	अनुज्ञप्ती धारकांची संख्या	एकूण	७११८	११०३०	-३५.४७

आधार: उपप्रादेशिक परिवहन अधिकारी, रत्नागिरी.

**तक्ता ७.३**  
**महाराष्ट्र राज्य मार्ग परिवहन महामंडळाची प्रवासी वाहतूक**

प्रकाशनाचे वर्ष: २०२५  
संदर्भ वर्ष: २०२४-२५

जिल्हा: रत्नागिरी

अ.क्र.	बाब	२०२२-२३	२०२३-२४	२०२४-२५	२०२३-२४ च्या तुलनेत २०२४-२५ मधील शेकडा बदल (टक्केवारी)
(१)	(२)	(३)	(४)	(५)	(६)
१	वर्ष अखेरीस मार्गांची संख्या	७८५	८८६	९४९	७.११
२	मार्गांची एकूण लांबी (कि.मी.)	६५१६०	६८५०९	६३२३८	-७.६९
३	मार्गांची सरासरी लांबी (कि.मी.)	८३.०१	७७.३२	६६.६४	-१३.८१
४	वर्षातील अस्तित्वात असलेल्या बसगाड्यांची संख्या	७९४	७९३	७३९	-६.८१
५	प्रतिदिन सरासरी सार्थ किमी (लाख)	१.९४	२.०८	२.१२	१.९२
६	रस्त्यावर धावणाऱ्या बस गाड्यांची दैनिक सरासरी संख्या	६३८	६८८	६६५	-३.३४
७	प्रवाशांची दैनिक सरासरी (संख्या लाखात)	२.२५	२.५४	२.८०	१०.२४
८	वाहतुकीमुळे वर्षात मिळालेले उत्पन्न (₹ लाख)	२७८८१.४४	३६०३६.३८	४०६७५.६०	१२.८७
९	दर प्रवाशामागे मिळालेले सरासरी उत्पन्न (₹ दर दिवशी)	३३.९५	३८.८७	३९.८०	२.३९

आधार: विभागीय नियंत्रक, महाराष्ट्र राज्य मार्ग परिवहन महामंडळ, रत्नागिरी

तक्ता ७.४  
स्थानिक स्वराज्य संस्थांचे वाहतूक उपक्रम

प्रकाशनाचे वर्ष: २०२५  
संदर्भ वर्ष: २०२४-२५

जिल्हा: रत्नागिरी

अ.क्र.	बाब	परिमाण	महानगरपालिका / नगरपालिका
(१)	(२)	(३)	(४)
१	वर्षामध्ये प्रवासी वाहतूक केलेल्या एकूण अंतराची दैनिक सरासरी	(कि.मी.)	ला. ना.
२	दैनिक सरासरी प्रवासी संख्या	(संख्या)	ला. ना.
	अ)त्यापैकी विद्यार्थी, अपंग, वरिष्ठ नागरिक, रूग्ण प्रवाश्यांची संख्या	(संख्या)	ला. ना.
३	परिवहन सेवेसाठी वापरत असणा-या दैनिक बसेसची सरासरी संख्या	(सरासरी संख्या)	ला. ना.
	अ) स्थानिक स्वराज्य संस्था	(संख्या)	ला. ना.
	ब) कंत्राटदार	(संख्या)	ला. ना.
	क) इतर	(संख्या)	ला. ना.
४	निव्वळ नफा/तोटा	(₹ लाख )	ला. ना.

टीप: १) ला. ना.: लागू नाही.

२) रत्नागिरी जिल्ह्यात मनपा/नपा/जिल्हा परिषद यांचे वाहतूक उपक्रम नाहीत.

आधार: १) जिल्हा सह आयुक्त, नगरपालिका प्रशासन, रत्नागिरी २) जिल्हा परिषद, रत्नागिरी

**तक्ता ७.५**  
**पोस्ट आणि दूरध्वनी सेवा यांची आकडेवारी**

प्रकाशनाचे वर्ष: २०२५

जिल्हा: रत्नागिरी

संदर्भ वर्ष: २०२४-२५

अ.क्र.	तालुका	पोस्टांची संख्या	पत्र-पेट्यांची संख्या	पोस्टमनांची संख्या	पोस्टाची सुविधा असलेल्या गावांची संख्या	वैयक्तिक दूरध्वनी संख्या			सार्वजनिक दूरध्वनी केंद्रांची संख्या (PCO)
						ग्रामीण	नागरी	एकूण	
(१)	(२)	(३)	(४)	(५)	(६)	(७)	(८)	(९)	(१०)
१	मंडणगड	२६	७७	३१	२८	०	२१	२१	०
२	दापोली	६३	१७४	७७	६२	४९	७१	१२०	०
३	खेड	८६	१७९	९४	८७	१६	६४	८०	०
४	चिपळूण	१०२	२९२	१२१	९६	८३	१०५	१८८	०
५	गुहागर	५६	११४	५२	५६	०	७	७	०
६	रत्नागिरी	८१	१६७	१०४	८३	२२१	५९१	८१२	०
७	संगमेश्वर	९६	२३६	९४	९६	३०	३९	६९	०
८	लांजा	६३	१७८	६७	६१	३	२३	२६	०
९	राजापूर	८८	३६१	८७	८६	२५	४०	६५	०
	<b>एकूण</b>	<b>६६१</b>	<b>१७७८</b>	<b>७२७</b>	<b>६५५</b>	<b>४२७</b>	<b>९६१</b>	<b>१३८८</b>	<b>०</b>

आधार: १) भारत संचार निगम लिमिटेड, रत्नागिरी २) डाकघर अधीक्षक, रत्नागिरी विभाग, रत्नागिरी

तक्ता ७.६  
प्रकार व पृष्ठभाग यानुसार रस्त्यांची लांबी

जिल्हा: रत्नागिरी

प्रकाशनाचे वर्ष: २०२५

संदर्भ वर्ष: २०२४-२५

लांबी: कि.मी मध्ये

अ.क्र.	बाब	रस्त्याचा प्रकार							
		राष्ट्रीय महामार्ग	द्रुतगती मार्ग	प्रमुख राज्य महामार्ग	राज्य महामार्ग	प्रमुख जिल्हा रस्ते	इतर जिल्हा रस्ते	ग्रामीण रस्ते	एकूण रस्त्याची लांबी
(१)	(२)	(३)	(४)	(५)	(६)	(७)	(८)	(९)	(१०)
<b>सिमेंट काँक्रीट</b>									
१	अ) सार्वजनिक बांधकाम विभाग	२०४.३६	०.००	०.००	३.२५	१.७४	०.००	०.००	२०९.३५
२	ब) जिल्हा परिषद	०.००	०.००	०.००	०.००	०.००	०.००	०.२६	०.२६
३	क) न.पा./म.न.पा.	०.००	०.००	०.००	०.००	०.००	२५.९७	०.००	२५.९७
<b>डांबरी</b>									
४	अ) सार्वजनिक बांधकाम विभाग	७२.४०	०.००	२५२.५४	७९४.११	२१२७.५४	०.००	०.००	३२४६.५९
५	ब) जिल्हा परिषद	०.००	०.००	०.००	०.००	०.००	७८२.१७	३९४६.४४	४७२८.६१
६	क) न.पा./म.न.पा.	०.००	०.००	०.००	०.००	०.००	४६१.४३	०.००	४६१.४३
<b>खडीचे</b>									
७	अ) सार्वजनिक बांधकाम विभाग	०.००	०.००	०.००	०.९०	४७.३९	०.००	०.००	४८.२९
८	ब) जिल्हा परिषद	०.००	०.००	०.००	०.००	०.००	९०.१३	११४९.०५	१२३९.१८
९	क) न.पा./म.न.पा.	०.००	०.००	०.००	०.००	०.००	५३.४४	०.००	५३.४४
<b>इतर</b>									
१०	अ) सार्वजनिक बांधकाम विभाग	०.००	०.००	०.००	०.००	०.००	०.००	०.००	०.००
११	ब) जिल्हा परिषद	०.००	०.००	०.००	०.००	०.००	२१.९०	४२६.१७	४४८.०७
१२	क) न.पा./म.न.पा.	०.००	०.००	०.००	०.००	०.००	२३.२१	०.००	२३.२१
<b>एकूण लांबी</b>									
१३	अ) सार्वजनिक बांधकाम विभाग	२७६.७६	०.००	२५२.५४	७९८.२६	२१७६.६७	०.००	०.००	३५०४.२३
१४	ब) जिल्हा परिषद	०.००	०.००	०.००	०.००	०.००	८९४.२०	५५२१.९२	६४१६.१२
१५	क) न.पा./म.न.पा.	०.००	०.००	०.००	०.००	०.००	५६४.०५	०.००	५६४.०५
	<b>जिल्हा एकूण</b>	<b>२७६.७६</b>	<b>०.००</b>	<b>२५२.५४</b>	<b>७९८.२६</b>	<b>२१७६.६७</b>	<b>१४५८.२५</b>	<b>५५२१.९२</b>	<b>१०४८४.४०</b>

आधार: १) अधिक्षक अभियंता, सार्वजनिक बांधकाम विभाग, रत्नागिरी २) जिल्हा सहआयुक्त, नगरपालिका प्रशासन, रत्नागिरी  
३) कार्यकारी अभियंता, राष्ट्रीय महामार्ग, रत्नागिरी

तक्ता ७.७  
जिल्ह्यातील रस्तेविकास कार्यक्रमाची प्रगती

प्रकाशनाचे वर्ष: २०२५  
संदर्भ वर्ष: २०२४-२५

जिल्हा: रत्नागिरी

अ.क्र	तालुका	ग्रामीण रस्ते		इतर रस्ते		एकूण	
		लक्ष्य (कि.मी.)	साध्य (कि.मी.)	लक्ष्य (कि.मी.)	साध्य (कि.मी.)	लक्ष्य (कि.मी.)	साध्य (कि.मी.)
(१)	(२)	(३)	(४)	(५)	(६)	(७)	(८)
१	मंडणगड	३०७.३९	१९४.५५	१०८.९०	४२.६०	४१६.२९	२३७.१५
२	दापोली	७१०.९३	५६०.३८	२५६.२१	९३.९६	९६७.१५	६५४.३४
३	खेड	७४६.८४	६४५.३६	२१५.७५	८९.१६	९६२.५९	७३४.५२
४	चिपळूण	७५८.१७	६९०.७०	३५०.६०	५३.९०	११०८.७७	७४४.६०
५	गुहागर	५९५.५३	४२४.८९	१७८.४०	१२.००	७७३.९३	४३६.८९
६	रत्नागिरी	९९८.३८	८०६.५२	१५५.३७	१३६.९७	११५३.७५	९४३.४९
७	संगमेश्वर	९४६.९२	९४८.७२	२००.६८	२००.६८	११४७.६०	११४९.४०
८	लांजा	६४२.६७	५०५.६१	१३९.९०	१२७.०७	७८२.५७	६३२.६८
९	राजापूर	८७२.४१	७४५.१९	१७९.६३	१३७.८६	१०५२.०४	८८३.०५
	एकूण	६५७९.२४	५५२१.९२	१७८५.४३	८९४.२०	८३६४.६७	६४१६.१२

आधार: अधिक्षक अभियंता, सार्वजनिक बांधकाम मंडळ, रत्नागिरी.

तक्ता ७.८

तालुक्यातील रस्तेविषयक आकडेवारी (आदिवासी + बिगर आदिवासी क्षेत्र)

प्रकाशनाचे वर्ष: २०२५

जिल्हा: रत्नागिरी

संदर्भ वर्ष: २०२४-२५

अ.क्र	तालुका	रस्त्यांची लांबी (कि.मी)							
		राष्ट्रीय महामार्ग	द्रुतगती मार्ग	प्रमुख राज्य महामार्ग	राज्य महामार्ग	प्रमुख जिल्हा रस्ते	इतर जिल्हा रस्ते	ग्रामीण रस्ते	एकूण लांबी
(१)	(२)	(३)	(४)	(५)	(६)	(७)	(८)	(९)	(१०)
१	मंडणगड	०.००	०.००	३२.६०	७२.४०	११०.१५	६९.१०	१९४.५५	४७८.८०
२	दापोली	०.००	०.००	६४.५२	१०५.२०	२४६.१५	१३८.०६	५६०.३८	१११४.३१
३	खेड	४८.००	०.००	०.००	६१.३०	३८९.३२	१२५.३०	६४५.३६	१२६९.२८
४	चिपळूण	८४.६०	०.००	०.००	६८.७६	३४१.२१	१२६.७७	६९०.७०	१३१२.०३
५	गुहागर	२०.००	०.००	४२.४०	८२.५०	२८४.५०	३१.५०	४२४.८९	८८५.७९
६	रत्नागिरी	२४.७०	०.००	६६.५३	१२६.१३	१४३.७६	३१२.१८	८०६.५२	१४७९.८१
७	संगमेश्वर	४०.००	०.००	०.००	८९.६०	२६९.९५	२४६.६८	९४८.७२	१५९४.९५
८	लांजा	२६.२०	०.००	०.००	७७.३८	११३.१०	२३६.७८	५०५.६१	९५९.०७
९	राजापूर	३३.२६	०.००	४६.५०	११५.००	२७८.५३	१७१.८८	७४५.१९	१३९०.३६
	एकूण	२७६.७६	०.००	२५२.५४	७९८.२६	२१७६.६७	१४५८.२५	५५२१.९२	१०४८४.४०

पुढे चालू. . .

तक्ता ७.८

तालुक्यातील रस्तेविषयक आकडेवारी (आदिवासी + बिगर आदिवासी क्षेत्र)

प्रकाशनाचे वर्ष: २०२५

जिल्हा: रत्नागिरी

संदर्भ वर्ष: २०२४-२५

अ.क्र	तालुका	पृष्ठभागानुसार रस्त्यांची लांबी (कि.मी)					प्रति शंभर चौ.कि.मी. क्षेत्रफळा मागे रस्त्यांची लांबी (कि.मी.)	
		अपृष्ठांकित	पृष्ठांकित				पृष्ठांकित	एकूण
			खडीचे	डांबरी	सिमेंट काँक्रीट	एकूण		
(१)	(२)	(१२)	(१३)	(१४)	(१५)	(१६)	(१७)	(१८)
१	मंडणगड	१२.२५	४८.३४	४१८.२१	०.००	४६६.५५	१०९.५४	११२.४२
२	दापोली	३५.०९	१३६.३८	९४०.९८	१.८६	१०७९.२२	१२४.६७	१२८.७२
३	खेड	४०.२५	१०१.३०	१०७७.१०	५०.६३	१२२९.०३	११९.८१	१२३.७४
४	चिपळूण	१६.७७	९८.६९	११४२.९९	५३.५८	१२९५.२६	११६.३९	११७.९०
५	गुहागर	१२.३९	२२५.०१	६३०.१९	१८.२०	८७३.४०	१३८.२३	१४०.१९
६	रत्नागिरी	२१.०८	१२५.४५	१३०४.५५	२८.७४	१४५८.७४	१५४.९७	१५७.२१
७	संगमेश्वर	१५२.८६	२३८.५५	११७३.०५	३०.५०	१४४२.०९	११४.७३	१२६.८९
८	लांजा	७५.६९	२०१.९६	६६९.९७	११.४५	८८३.३८	११८.३०	१२८.४३
९	राजापूर	१०४.९०	१६५.२३	१०७९.६१	४०.६२	१२८५.४६	१०७.०४	११५.७७
	एकूण	४७१.२८	१३४०.९१	८४३६.६३	२३५.५८	१००१३.१२	१२१.९९	१२७.७३

आधार: १) अधिक्षक अभियंता, सार्वजनिक बांधकाम विभाग, रत्नागिरी २) जिल्हा सहआयुक्त, नगरपालिका प्रशासन, रत्नागिरी ३) कार्यकारी अभियंता, राष्ट्रीय महामार्ग, रत्नागिरी

तक्ता ७.१  
पिण्याच्या पाण्याच्या सोयी व टंचाई संबंधी केलेल्या उपाययोजना

प्रकाशनाचे वर्ष: २०२५  
संदर्भ वर्ष: २०२४-२५

जिल्हा: रत्नागिरी

अ.क्र.	तालुका	१.वस्ती असलेल्या गावांची एकूण संख्या	२.गावातील वाडया वस्त्यांची संख्या	३.बारा महिने पुरेसे पाणी उपलब्ध असलेल्या		४.त्यापैकी नळाने पाणी पुरवठा योजनेद्वारे पाणी पुरवठा करण्यात येत असलेल्या		५.पिण्याच्या पाण्याची टंचाई असलेली गावे व वाडया वस्त्या			
				३.१) गावांची संख्या	३.२) त्याखालील वाडया वस्त्यांची संख्या	४.१) गावांची संख्या	४.२) त्याखालील वाडया वस्त्यांची संख्या	५.१) संदर्भ वर्षातील		५.२) बृहत आराखडयानुसार	
								अ) एकूण टंचाईग्रस्त गावे (संख्या)	ब) एकूण वाडया वस्त्या (संख्या)	अ) एकूण टंचाईग्रस्त गावे (संख्या)	ब) एकूण टंचाईग्रस्त वाडया वस्त्या (संख्या)
(१)	(२)	(३)	(४)	(५)	(६)	(७)	(८)	(९)	(१०)	(११)	(१२)
१	मंडणगड	१०७	३५३	१०६	३५२	१०६	३५२	१	१	३१	३७
२	दापोली	१७६	१०७१	१७६	१०७१	१७६	१०७१	०	०	४८	८४
३	खेड	२१५	१२९८	२०९	१२९०	२०९	१२९०	६	८	६४	१२९
४	चिपळूण	१६६	१३५४	१५८	१३४२	१५८	१३४२	८	१२	१६	२८
५	गुहागर	११९	८४१	११९	८४१	११९	८४१	०	०	४९	१२८
६	रत्नागिरी	२०१	११३३	१९४	१०९७	१९४	१०९७	७	३६	७०	१२८
७	संगमेश्वर	१९६	१२७७	१९४	१२७३	१९४	१२७३	२	४	२८	८१
८	लांजा	११६	६९२	११६	६९२	११६	६९२	०	०	३१	५७
९	राजापूर	२३६	१२१६	२३६	१२१६	२३६	१२१५	०	०	२०	५०
	एकूण	१५३२	९२३५	१५०८	९१७४	१५०८	९१७३	२४	६१	३५७	७२२

पुढे चालु. . .

**तक्ता ७.१**  
**पिण्याच्या पाण्याच्या सोयी व टंचाई संबंधी केलेल्या उपाययोजना**

प्रकाशनाचे वर्ष: २०२५

जिल्हा: रत्नागिरी

संदर्भ वर्ष: २०२४-२५

अ.क्र.	तालुका	६.केलेली उपाययोजना					
		६.१) टँकरने पुरवठा होणा-या गावांची संख्या	६.१ अ) गावांतील वाड्या वस्त्यांची संख्या	६.१ ब) टँकरची संख्या	६.२) इतर साधनांनी पुरवठा होणा-या गावांची संख्या	६.२ अ) गावांतील वाड्या वस्त्यांची संख्या	६.२ ब) साधने संख्या (साधनांच्या प्रकारनिहाय)
(१)	(२)	(१३)	(१४)	(१५)	(१६)	(१७)	(१८)
१	मंडणगड	१	१	१	०	०	०
२	दापोली	०	०	०	०	०	०
३	खेड	६	८	१	०	०	०
४	चिपळूण	८	१२	१	०	०	०
५	गुहागर	०	०	०	०	०	०
६	रत्नागिरी	७	३६	५	०	०	०
७	संगमेश्वर	२	४	१	०	०	०
८	लांजा	०	०	०	०	०	०
९	राजापूर	०	०	०	०	०	०
	<b>एकूण</b>	<b>२४</b>	<b>६१</b>	<b>९</b>	<b>०</b>	<b>०</b>	<b>०</b>

**टीप:** अ.क्र.०१ मधील वस्ती असलेल्या गावांची संख्या संदर्भ वर्षातील असून जनगणना २०११ नुसार वस्ती असलेल्या गावांच्या संख्येशी जुळणार नाही.

**आधार:** कार्यकारी अभियंता, ग्रामीण पाणी पुरवठा विभाग, जिल्हा परिषद, रत्नागिरी.

तक्ता ७.१०  
अनुसूचित जाती व नवबौद्ध वैयक्तिक नळजोडणी

प्रकाशनाचे वर्ष: २०२५  
संदर्भ वर्ष: २०२४-२५

जिल्हा: रत्नागिरी

अ.क्र	तालुका	ग्रामीण क्षेत्र	
		लाभार्थी (संख्या)	खर्च (₹ लाख)
(१)	(२)	(३)	(४)
१	मंडणगड	३७६	उ. ना.
२	दापोली	७७	उ. ना.
३	खेड	४५२	उ. ना.
४	चिपळूण	४००	उ. ना.
५	गुहागर	४८६	उ. ना.
६	रत्नागिरी	४६३	उ. ना.
७	संगमेश्वर	३२१	उ. ना.
८	लांजा	१९९	उ. ना.
९	राजापूर	१६०	उ. ना.
	एकूण	२९३४	५६३.०७

टीप: १) उ. ना. : उपलब्ध नाही.

२) जलजीवन मिशन अंतर्गत अनुसूचित जाती व नवबौद्ध घटकांसाठी वैयक्तिक नळजोडणी देण्यात आली आहे. तसेच, त्यावरील झालेला खर्च तालुकानिहाय उपलब्ध नसल्याने जिल्ह्याचा एकूण खर्च देण्यात आला आहे.

आधार: कार्यकारी अभियंता, ग्रामीण पाणी पुरवठा विभाग, जिल्हा परिषद, रत्नागिरी.

तक्ता ७.११

ग्रामीण भागात शौचालयाची सुविधा असणाऱ्या कुटुंबांची संख्या

प्रकाशनाचे वर्ष: २०२५

जिल्हा: रत्नागिरी

संदर्भ वर्ष: २०२४-२५

अ.क्र.	तालुका	दारिद्र्य रेषेखालील				दारिद्र्य रेषेवरील			
		एकूण कुटुंबे बेस लाईन सर्व्हेनुसार (२०१२-१३)	शौचालये असलेली	शौचालये नसलेली	शौचालये नसलेल्या कुटुंबांची टक्केवारी	एकूण कुटुंबे बेस लाईन सर्व्हेनुसार (२०१२-१३)	शौचालये असलेली	शौचालये नसलेली	शौचालये नसलेल्या कुटुंबांची टक्केवारी
(१)	(२)	(३)	(४)	(५)	(६)	(७)	(८)	(९)	(१०)
१	मंडणगड	३७४६	३५७१	१७५	४.६७	१२०८५	११७५७	३२८	२.७१
२	दापोली	७८८८	७५२३	३६५	४.६३	३६१४१	३४९७७	११६४	३.२२
३	खेड	८९२९	८६२२	३०७	३.४४	३०९०९	३०४४०	४६९	१.५२
४	चिपळूण	१७४८८	१७०००	४८८	२.७९	३५१२४	३४४८९	६३५	१.८१
५	गुहागर	७९४९	७६४१	३०८	३.८७	२१६३१	२०७६२	८६९	४.०२
६	रत्नागिरी	९५७८	९३२१	२५७	२.६८	४६२१८	४५१३६	१०८२	२.३४
७	संगमेश्वर	१४३४२	१४२७०	७२	०.५०	३२५३०	३२४४०	९०	०.२८
८	लांजा	६६७२	६६७२	०	०.००	१५५३८	१५५३२	६	०.०४
९	राजापूर	१०३६९	९९२३	४४६	४.३०	२९४७१	२८६६२	८०९	२.७५
	एकूण	८६९६१	८४५४३	२४१८	२.७८	२५९६४७	२५४१९५	५४५२	२.१०

टीप: १) स्तंभ क्र.३ व ७ मधील एकूण कुटुंबांची संख्या ही सन २०१२ ते सन २०२४ अखेरची आहे.

२) सन २०२३-२४ च्या प्रकाशनामध्ये रत्नागिरी तालुक्याची आकडेवारी संगमेश्वर या तालुक्यामध्ये भरली गेली असल्याने रत्नागिरी व संगमेश्वर या तालुक्यांमध्ये सन २०२३-२४ च्या तुलनेत तफावत दिसून येत आहे.

आधार: उपमुख्य कार्यकारी अधिकारी (पाणी व स्वच्छता), जिल्हा परिषद, रत्नागिरी.

८

**सामाजिक व सामुहिक  
सेवा**



तक्ता ८.१  
जिल्ह्यातील प्राथमिक शाळांबाबतची माहिती

प्रकाशनाचे वर्ष: २०२५  
संदर्भ वर्ष: २०२४-२५

जिल्हा: रत्नागिरी

अ.क्र.	तालुका	बाब	शासकीय शाळा					स्थानिक स्वराज्य संस्थांच्या शाळा				
			संख्या	शिक्षकांची संख्या	पटांवरील विद्यार्थी संख्या		स्वच्छता गृहांची सुविधा असलेल्या शाळांची संख्या	संख्या	शिक्षकांची संख्या	पटांवरील विद्यार्थी संख्या		स्वच्छता गृहांची सुविधा असलेल्या शाळांची संख्या
					मुले	मुली				मुले	मुली	
(१)	(२)	(३)	(४)	(५)	(६)	(७)	(८)	(९)	(१०)	(११)	(१२)	(१३)
१	मंडणगड	एकूण	०	०	०	०	०	१४३	३०९	१५०५	१४३६	१३९
		पैकी मुलीकरिता	०	०	०	०	०	०	०	०	०	०
२	दापोली	एकूण	०	०	०	०	०	२५८	६५३	३३३४	३५२६	२५३
		पैकी मुलीकरिता	०	०	०	०	०	२	६	०	५९	२
३	खेड	एकूण	०	०	०	०	०	३१२	७४९	२९६६	३१६७	३०९
		पैकी मुलीकरिता	०	०	०	०	०	०	०	०	०	०
४	चिपळूण	एकूण	०	०	०	०	०	३१३	८०७	३९३१	४१२२	३०४
		पैकी मुलीकरिता	०	०	०	०	०	०	०	०	०	०
५	गुहागर	एकूण	०	०	०	०	०	१९०	४८५	२९२८	२८५३	१८९
		पैकी मुलीकरिता	०	०	०	०	०	०	०	०	०	०
६	रत्नागिरी	एकूण	०	०	०	०	०	३३१	८७६	५५६३	५६२०	३२९
		पैकी मुलीकरिता	०	०	०	०	०	१	४	०	३०	१
७	संगमेश्वर	एकूण	०	०	०	०	०	३२६	७९८	३७९८	३९३३	३२४
		पैकी मुलीकरिता	०	०	०	०	०	१	६	०	१७५	१
८	लांजा	एकूण	०	०	०	०	०	२०६	५०८	२७६२	२७९०	२०५
		पैकी मुलीकरिता	०	०	०	०	०	०	०	०	०	०
९	राजापूर	एकूण	०	०	०	०	०	३२६	७२५	३५४१	३६२४	३२०
		पैकी मुलीकरिता	०	०	०	०	०	०	०	०	०	०
	एकूण	एकूण	०	०	०	०	०	२४०५	५९१०	३०३२८	३१०७१	२३७२
		पैकी मुलीकरिता	०	०	०	०	०	४	१६	०	२६४	४

पुढे चालु...

तक्ता ८.१  
जिल्ह्यातील प्राथमिक शाळांबाबतची माहिती

प्रकाशनाचे वर्ष: २०२५  
संदर्भ वर्ष: २०२४-२५

जिल्हा: रत्नागिरी

अ.क्र.	तालुका	बाब	खाजगी अनुदानित शाळा					खाजगी विनाअनुदानित शाळा					
			संख्या	शिक्षकांची संख्या	पटांवरील विद्यार्थी संख्या		स्वच्छता गृहांची सुविधा असलेल्या शाळांची संख्या	संख्या	शिक्षकांची संख्या	पटांवरील विद्यार्थी संख्या		स्वच्छता गृहांची सुविधा असलेल्या शाळांची संख्या	
					मुले	मुली				मुले	मुली		
(१)	(२)	(३)	(१४)	(१५)	(१६)	(१७)	(१८)	(१९)	(२०)	(२१)	(२२)	(२३)	
१	मंडणगड	एकूण	०	०	०	०	०	४	१२	७३	४९	४	
		पैकी मुलीकरिता	०	०	०	०	०	०	०	०	०	०	०
२	दापोली	एकूण	५	२१	४७७	४११	५	१२	८८	९०८	७१५	१२	
		पैकी मुलीकरिता	०	०	०	०	०	०	०	०	०	०	०
३	खेड	एकूण	३	१४	१८७	१७९	३	१५	१६३	१७९८	१५१२	१५	
		पैकी मुलीकरिता	०	०	०	०	०	०	०	०	०	०	०
४	चिपळूण	एकूण	१२	६६	१३०८	१२७९	१२	१८	१५५	२५७३	१९७९	१८	
		पैकी मुलीकरिता	०	०	०	०	०	०	०	०	०	०	०
५	गुहागर	एकूण	१	४	९६	७९	१	३	९	६८	६०	३	
		पैकी मुलीकरिता	०	०	०	०	०	०	०	०	०	०	०
६	रत्नागिरी	एकूण	९	६३	१३३७	१४५०	९	१५	१६१	२८२४	२४०४	१५	
		पैकी मुलीकरिता	०	०	०	०	०	०	०	०	०	०	०
७	संगमेश्वर	एकूण	१	३	३२	३७	१	६	३७	४३९	३८७	६	
		पैकी मुलीकरिता	०	०	०	०	०	०	०	०	०	०	०
८	लांजा	एकूण	१	२	४९	२९	१	४	१९	२२५	२११	४	
		पैकी मुलीकरिता	०	०	०	०	०	०	०	०	०	०	०
९	राजापूर	एकूण	०	०	०	०	०	२	१३	२१७	१७१	२	
		पैकी मुलीकरिता	०	०	०	०	०	०	०	०	०	०	०
	एकूण	एकूण	३२	१७३	३४८६	३४६४	३२	७९	६५७	९१२५	७४८८	७९	
		पैकी मुलीकरिता	०	०	०	०	०	०	०	०	०	०	०

पुढे चालु...

तक्ता ८.१  
जिल्ह्यातील प्राथमिक शाळांबाबतची माहिती

प्रकाशनाचे वर्ष: २०२५

संदर्भ वर्ष: २०२४-२५

जिल्हा: रत्नागिरी

अ.क्र.	तालुका	बाब	एकूण शाळा				स्वच्छता गृहांची सुविधा असलेल्या शाळांची संख्या
			संख्या	शिक्षकांची संख्या	पटांवरील विद्यार्थी संख्या		
					मुले	मुली	
(१)	(२)	(३)	(२४)	(२५)	(२६)	(२७)	(२८)
१	मंडणगड	एकूण	१४७	३२१	१५७८	१४८५	१४३
		पैकी मुलींकरिता	०	०	०	०	०
२	दापोली	एकूण	२७५	७६२	४७१९	४६५२	२७०
		पैकी मुलींकरिता	२	६	०	५९	२
३	खेड	एकूण	३३०	९२६	४९५१	४८५८	३२७
		पैकी मुलींकरिता	०	०	०	०	०
४	चिपळूण	एकूण	३४३	१०२८	७८१२	७३८०	३३४
		पैकी मुलींकरिता	०	०	०	०	०
५	गुहागर	एकूण	१९४	४९८	३०९२	२९९२	१९३
		पैकी मुलींकरिता	०	०	०	०	०
६	रत्नागिरी	एकूण	३५५	११००	९७२४	९४७४	३५३
		पैकी मुलींकरिता	१	४	०	३०	१
७	संगमेश्वर	एकूण	३३३	८३८	४२६९	४३५७	३३१
		पैकी मुलींकरिता	१	६	०	१७५	१
८	लांजा	एकूण	२११	५२९	३०३६	३०३०	२१०
		पैकी मुलींकरिता	०	०	०	०	०
९	राजापूर	एकूण	३२८	७३८	३७५८	३७९५	३२२
		पैकी मुलींकरिता	०	०	०	०	०
	एकूण	एकूण	२५१६	६७४०	४२९३९	४२०२३	२४८३
		पैकी मुलींकरिता	४	१६	०	२६४	४

टीप: सदरची माहिती UDISE वरील अहवालानुसार आहे.

आधार: शिक्षणाधिकारी (प्राथमिक), जिल्हा परिषद, रत्नागिरी.

तक्ता ८.२  
जिल्ह्यातील माध्यमिक शाळांबाबतची माहिती

प्रकाशनाचे वर्ष: २०२५  
संदर्भ वर्ष: २०२४-२५

जिल्हा: रत्नागिरी

अ.क्र.	तालुका	बाब	शासकीय शाळा					स्थानिक स्वराज्य संस्थांच्या शाळा					
			संख्या	शिक्षकांची संख्या	पटांवरील विद्यार्थी संख्या		स्वच्छता गृहांची सुविधा असलेल्या शाळांची संख्या	संख्या	शिक्षकांची संख्या	पटांवरील विद्यार्थी संख्या		स्वच्छता गृहांची सुविधा असलेल्या शाळांची संख्या	
					मुले	मुली				मुले	मुली		
(१)	(२)	(३)	(४)	(५)	(६)	(७)	(८)	(९)	(१०)	(११)	(१२)	(१३)	
१	मंडणगड	एकूण	२	१६	२३९	२४५	२	०	०	०	०	०	
		पैकी मुलींकरिता	०	०	०	०	०	०	०	०	०	०	
२	दापोली	एकूण	०	०	०	०	०	०	०	०	०	०	
		पैकी मुलींकरिता	०	०	०	०	०	०	०	०	०	०	
३	खेड	एकूण	०	०	०	०	०	०	०	०	०	०	
		पैकी मुलींकरिता	०	०	०	०	०	०	०	०	०	०	
४	चिपळूण	एकूण	०	०	०	०	०	०	०	०	०	०	
		पैकी मुलींकरिता	०	०	०	०	०	०	०	०	०	०	
५	गुहागर	एकूण	०	०	०	०	०	०	०	०	०	०	
		पैकी मुलींकरिता	०	०	०	०	०	०	०	०	०	०	
६	रत्नागिरी	एकूण	०	०	०	०	०	१	३२	६३५	६६६	१	
		पैकी मुलींकरिता	०	०	०	०	०	०	०	०	०	०	
७	संगमेश्वर	एकूण	०	०	०	०	०	०	०	०	०	०	
		पैकी मुलींकरिता	०	०	०	०	०	०	०	०	०	०	
८	लांजा	एकूण	०	०	०	०	०	०	०	०	०	०	
		पैकी मुलींकरिता	०	०	०	०	०	०	०	०	०	०	
९	राजापूर	एकूण	०	०	०	०	०	०	०	०	०	०	
		पैकी मुलींकरिता	०	०	०	०	०	०	०	०	०	०	
	एकूण	एकूण	२	१६	२३९	२४५	२	१	३२	६३५	६६६	१	
		पैकी मुलींकरिता	०	०	०	०	०	०	०	०	०	०	

पुढे चालू...

तक्ता ८.२  
जिल्ह्यातील माध्यमिक शाळांबाबतची माहिती

प्रकाशनाचे वर्ष: २०२५  
संदर्भ वर्ष: २०२४-२५

जिल्हा: रत्नागिरी

अ.क्र.	तालुका	बाब	खाजगी अनुदानित शाळा					खाजगी विनाअनुदानित शाळा				
			संख्या	शिक्षकांची संख्या	पटांवरील विद्यार्थी संख्या		स्वच्छता गृहांची सुविधा असलेल्या शाळांची संख्या	संख्या	शिक्षकांची संख्या	पटांवरील विद्यार्थी संख्या		स्वच्छता गृहांची सुविधा असलेल्या शाळांची संख्या
					मुले	मुली				मुले	मुली	
(१)	(२)	(३)	(१४)	(१५)	(१६)	(१७)	(१८)	(१९)	(२०)	(२१)	(२२)	(२३)
१	मंडणगड	एकूण	१३	६१	५०४	५३०	१३	६	३२	२४७	२०२	६
		पैकी मुलीकरिता	०	०	०	०	०	०	०	०	०	०
२	दापोली	एकूण	२९	१४७	१६३३	१५७०	२९	१०	८४	८७०	६९४	१०
		पैकी मुलीकरिता	०	०	०	०	०	०	०	०	०	०
३	खेड	एकूण	२८	१४७	१४५८	१४५६	२८	१३	५४	२१३	१९१	१३
		पैकी मुलीकरिता	०	०	०	०	०	०	०	०	०	०
४	चिपळूण	एकूण	३८	२५४	३०८४	२९७९	३८	१४	१२२	१९३२	१४३५	१४
		पैकी मुलीकरिता	०	०	०	०	०	०	०	०	०	०
५	गुहागर	एकूण	१८	८२	९६१	९३०	१८	५	४२	३८२	२९६	५
		पैकी मुलीकरिता	०	०	०	०	०	०	०	०	०	०
६	रत्नागिरी	एकूण	३०	२३७	३४८३	३६७९	३०	१४	२०३	३०६८	२४६१	१४
		पैकी मुलीकरिता	०	०	०	०	०	०	०	०	०	०
७	संगमेश्वर	एकूण	२८	१३३	१२९८	१२२७	२८	७	६८	४७९	३५९	७
		पैकी मुलीकरिता	०	०	०	०	०	०	०	०	०	०
८	लांजा	एकूण	१४	६७	८५५	६७८	१४	४	३४	३०८	२१६	४
		पैकी मुलीकरिता	०	०	०	०	०	०	०	०	०	०
९	राजापूर	एकूण	३१	१२५	१०७३	११३५	३१	३	२५	२१९	१६०	३
		पैकी मुलीकरिता	०	०	०	०	०	०	०	०	०	०
	एकूण	एकूण	२२९	१२५३	१४३४९	१४१८४	२२९	७६	६६४	७७१८	६०१४	७६
		पैकी मुलीकरिता	०	०	०	०	०	०	०	०	०	०

पुढे चालू. . .

तक्ता ८.२  
जिल्ह्यातील माध्यमिक शाळांबाबतची माहिती

प्रकाशनाचे वर्ष: २०२५

जिल्हा: रत्नागिरी

संदर्भ वर्ष: २०२४-२५

अ.क्र.	तालुका	बाब	एकूण शाळा				स्वच्छता गृहांची सुविधा असलेल्या शाळांची संख्या
			संख्या	शिक्षकांची संख्या	पटांवरील विद्यार्थी संख्या		
					मुले	मुली	
(१)	(२)	(३)	(२४)	(२५)	(२६)	(२७)	(२८)
१	मंडणगड	एकूण	२१	१०९	९९०	९७७	२१
		पैकी मुलीकरिता	०	०	०	०	०
२	दापोली	एकूण	३९	२३१	२५०३	२२६४	३९
		पैकी मुलीकरिता	०	०	०	०	०
३	खेड	एकूण	४१	२०१	१६७१	१६४७	४१
		पैकी मुलीकरिता	०	०	०	०	०
४	चिपळूण	एकूण	५२	३७६	५०१६	४४१४	५२
		पैकी मुलीकरिता	०	०	०	०	०
५	गुहागर	एकूण	२३	१२४	१३४३	१२२६	२३
		पैकी मुलीकरिता	०	०	०	०	०
६	रत्नागिरी	एकूण	४५	४७२	७१८६	६८०६	४५
		पैकी मुलीकरिता	०	०	०	०	०
७	संगमेश्वर	एकूण	३५	२०१	१७७७	१५८६	३५
		पैकी मुलीकरिता	०	०	०	०	०
८	लांजा	एकूण	१८	१०१	११६३	८९४	१८
		पैकी मुलीकरिता	०	०	०	०	०
९	राजापूर	एकूण	३४	१५०	१२९२	१२९५	३४
		पैकी मुलीकरिता	०	०	०	०	०
	एकूण	एकूण	३०८	१९६५	२२९४१	२११०९	३०८
		पैकी मुलीकरिता	०	०	०	०	०

टीप: १) स्थानिक स्वराज्य संस्थांतर्गत रत्नागिरी या तालुक्यामध्ये नगरपालिकेकडे असलेल्या शाळेमध्ये इयत्ता ९ वी व १० वी चे नवीन वर्ग वाढविण्यात आल्यामुळे एका शाळेची वाढ दिसून येत आहे.  
२) सदरची माहिती UDISE वरील अहवालानुसार आहे.

आधार: शिक्षणाधिकारी (माध्यमिक), जिल्हा परिषद, रत्नागिरी.

तक्ता ८.३  
जिल्ह्यातील उच्च माध्यमिक शाळांबाबतची माहिती

प्रकाशनाचे वर्ष: २०२५  
संदर्भ वर्ष: २०२४-२५

जिल्हा: रत्नागिरी

अ.क्र.	तालुका	बाब	शासकीय शाळा					स्थानिक स्वराज्य संस्थांच्या शाळा				
			संख्या	शिक्षकांची संख्या	पटांवरील विद्यार्थी संख्या		स्वच्छता गृहांची सुविधा असलेल्या शाळांची संख्या	संख्या	शिक्षकांची संख्या	पटांवरील विद्यार्थी संख्या		स्वच्छता गृहांची सुविधा असलेल्या शाळांची संख्या
					मुले	मुली				मुले	मुली	
(१)	(२)	(३)	(४)	(५)	(६)	(७)	(८)	(९)	(१०)	(११)	(१२)	(१३)
१	मंडणगड	एकूण	०	०	०	०	०	०	०	०	०	०
		पैकी मुलीकरिता	०	०	०	०	०	०	०	०	०	०
२	दापोली	एकूण	०	०	०	०	०	०	०	०	०	०
		पैकी मुलीकरिता	०	०	०	०	०	०	०	०	०	०
३	खेड	एकूण	०	०	०	०	०	०	०	०	०	०
		पैकी मुलीकरिता	०	०	०	०	०	०	०	०	०	०
४	चिपळूण	एकूण	०	०	०	०	०	०	०	०	०	०
		पैकी मुलीकरिता	०	०	०	०	०	०	०	०	०	०
५	गुहागर	एकूण	०	०	०	०	०	०	०	०	०	०
		पैकी मुलीकरिता	०	०	०	०	०	०	०	०	०	०
६	रत्नागिरी	एकूण	०	०	०	०	०	०	०	०	०	०
		पैकी मुलीकरिता	०	०	०	०	०	०	०	०	०	०
७	संगमेश्वर	एकूण	०	०	०	०	०	०	०	०	०	०
		पैकी मुलीकरिता	०	०	०	०	०	०	०	०	०	०
८	लांजा	एकूण	०	०	०	०	०	०	०	०	०	०
		पैकी मुलीकरिता	०	०	०	०	०	०	०	०	०	०
९	राजापूर	एकूण	०	०	०	०	०	०	०	०	०	०
		पैकी मुलीकरिता	०	०	०	०	०	०	०	०	०	०
	एकूण	एकूण	०	०	०	०	०	०	०	०	०	०
		पैकी मुलीकरिता	०	०	०	०	०	०	०	०	०	०

पुढेचालु . .

तक्ता ८.३  
जिल्ह्यातील उच्च माध्यमिक शाळांबाबतची माहिती

प्रकाशनाचे वर्ष: २०२५  
संदर्भ वर्ष: २०२४-२५

जिल्हा: रत्नागिरी

अ.क्र.	तालुका	बाब	खाजगी अनुदानित शाळा					खाजगी विनाअनुदानित शाळा				
			संख्या	शिक्षकांची संख्या	पटांवरील विद्यार्थी संख्या		स्वच्छता गृहांची सुविधा असलेल्या शाळांची संख्या	संख्या	शिक्षकांची संख्या	पटांवरील विद्यार्थी संख्या		स्वच्छता गृहांची सुविधा असलेल्या शाळांची संख्या
					मुले	मुली				मुले	मुली	
(१)	(२)	(३)	(१४)	(१५)	(१६)	(१७)	(१८)	(१९)	(२०)	(२१)	(२२)	(२३)
१	मंडणगड	एकूण	५	५९	८७३	९२९	५	१	८	४५	४०	१
		पैकी मुलीकरिता	०	०	०	०	०	०	०	०	०	०
२	दापोली	एकूण	११	१७२	३१११	२९२०	११	७	८३	८३१	७९८	७
		पैकी मुलीकरिता	०	०	०	०	०	०	०	०	०	०
३	खेड	एकूण	१५	२२६	३३१६	३१४५	१५	१५	३४७	३५९१	२५५१	१३
		पैकी मुलीकरिता	०	०	०	०	०	०	०	०	०	०
४	चिपळूण	एकूण	१८	३२२	५३८३	५२५५	१८	१४	२०४	२१०५	२२४४	१४
		पैकी मुलीकरिता	०	०	०	०	०	०	०	०	०	०
५	गुहागर	एकूण	७	१३३	२१३०	२१८१	७	२	२६	१७७	१६७	२
		पैकी मुलीकरिता	०	०	०	०	०	०	०	०	०	०
६	रत्नागिरी	एकूण	१५	३६७	६९६६	७०५१	१५	११	१६६	१९११	१५२०	११
		पैकी मुलीकरिता	०	०	०	०	०	०	०	०	०	०
७	संगमेश्वर	एकूण	१४	२३१	३७३८	३६४३	१४	५	३७	२०९	१७८	५
		पैकी मुलीकरिता	०	०	०	०	०	०	०	०	०	०
८	लांजा	एकूण	८	१३३	२२०९	२११९	८	२	२५	१२८	११४	२
		पैकी मुलीकरिता	०	०	०	०	०	०	०	०	०	०
९	राजापूर	एकूण	१५	१९४	३१९०	३१२३	१५	२	१४	१६६	८९	२
		पैकी मुलीकरिता	०	०	०	०	०	०	०	०	०	०
	एकूण	एकूण	१०८	१८३७	३०९१६	३०३६६	१०८	५९	९१०	९१६३	७७०१	५७
		पैकी मुलीकरिता	०	०	०	०	०	०	०	०	०	०

पुढे चालू. . .

तक्ता ८.३  
जिल्ह्यातील उच्च माध्यमिक शाळांबाबतची माहिती

प्रकाशनाचे वर्ष: २०२५

जिल्हा: रत्नागिरी

संदर्भ वर्ष: २०२४-२५

अ.क्र.	तालुका	बाब	एकूण शाळा				स्वच्छता गृहांची सुविधा असलेल्या शाळांची संख्या
			संख्या	शिक्षकांची संख्या	पटांवरील विद्यार्थी संख्या		
					मुले	मुली	
(१)	(२)	(३)	(२४)	(२५)	(२६)	(२७)	(२८)
१	मंडणगड	एकूण	६	६७	९१८	९६९	६
		पैकी मुलींकरिता	०	०	०	०	०
२	दापोली	एकूण	१८	२५५	३९४२	३७१८	१८
		पैकी मुलींकरिता	०	०	०	०	०
३	खेड	एकूण	३०	५७३	६९०७	५६९६	२८
		पैकी मुलींकरिता	०	०	०	०	०
४	चिपळूण	एकूण	३२	५२६	७४८८	७४९९	३२
		पैकी मुलींकरिता	०	०	०	०	०
५	गुहागर	एकूण	९	१५९	२३०७	२३४८	९
		पैकी मुलींकरिता	०	०	०	०	०
६	रत्नागिरी	एकूण	२६	५३३	८८७७	८५७१	२६
		पैकी मुलींकरिता	०	०	०	०	०
७	संगमेश्वर	एकूण	१९	२६८	३९४७	३८२१	१९
		पैकी मुलींकरिता	०	०	०	०	०
८	लांजा	एकूण	१०	१५८	२३३७	२२३३	१०
		पैकी मुलींकरिता	०	०	०	०	०
९	राजापूर	एकूण	१७	२०८	३३५६	३२१२	१७
		पैकी मुलींकरिता	०	०	०	०	०
	एकूण	एकूण	१६७	२७४७	४००७९	३८०६७	१६५
		पैकी मुलींकरिता	०	०	०	०	०

टीप: सदरची माहिती UDISE वरील अहवालानुसार आहे.

आधार: शिक्षणाधिकारी (माध्यमिक), जिल्हा परिषद, रत्नागिरी.

तक्ता ८.४

शैक्षणिक संस्थांतील अनुसूचित जातीच्या विद्यार्थ्यांची संख्या

प्रकाशनाचे वर्ष: २०२५

संदर्भ वर्ष: २०२४-२५

जिल्हा: रत्नागिरी

अ.क्र	तालुका	बाब	प्राथमिक विद्यार्थी					माध्यमिक विद्यार्थी				
			शासकीय	स्थानिक संस्था	खाजगी		एकूण	शासकीय	स्थानिक संस्था	खाजगी		एकूण
					अनुदानित	विना अनुदानित				अनुदानित	विना अनुदानित	
(१)	(२)	(३)	(४)	(५)	(६)	(७)	(८)	(९)	(१०)	(११)	(१२)	(१३)
१	मंडणगड	एकूण	८	२६३	१०३	४०	४१४	११	०	२४३	३१	२८५
		पैकी मुलींकरिता	२	१२८	४८	२२	२००	४	०	१२६	१४	१४४
२	दापोली	एकूण	०	४८१	३७८	१५५	१०१४	०	०	४९२	१०५	५९७
		पैकी मुलींकरिता	०	२४३	१७०	७७	४९०	०	०	२४६	५४	३००
३	खेड	एकूण	०	८३९	४१८	४२३	१६८०	०	०	७२०	२५१	९७१
		पैकी मुलींकरिता	०	४३०	२२१	१९१	८४२	०	०	३६४	११०	४७४
४	चिपळूण	एकूण	०	९४७	८६४	६८६	२४९७	०	०	१२१२	३५२	१५६४
		पैकी मुलींकरिता	०	४८२	४१३	२९६	११९१	०	०	५७९	१५६	७३५
५	गुहागर	एकूण	०	३६६	१८३	७५	६२४	०	०	३१६	४५	३६१
		पैकी मुलींकरिता	०	१८५	८१	३६	३०२	०	०	१५३	२१	१७४
६	रत्नागिरी	एकूण	०	९५९	६६७	६३७	२२६३	०	८७	९५२	३७५	१४१४
		पैकी मुलींकरिता	०	४७४	३४१	३३०	११४५	०	५०	४७७	१९७	७२४
७	संगमेश्वर	एकूण	०	७५९	३६४	८३	१२०६	०	०	६७४	४५	७१९
		पैकी मुलींकरिता	०	४०२	१८८	३८	६२८	०	०	३४८	२१	३६९
८	लांजा	एकूण	०	४०५	२०७	६८	६८०	०	०	३६३	४०	४०३
		पैकी मुलींकरिता	०	२०४	९०	३५	३२९	०	०	१६१	१८	१७९
९	राजापूर	एकूण	०	२६७	१४५	३५	४४७	०	०	२४८	२६	२७४
		पैकी मुलींकरिता	०	११२	७४	१३	१९९	०	०	१२१	५	१२६
	एकूण	एकूण	८	५२८६	३३२९	२२०२	१०८२५	११	८७	५२२०	१२७०	६५८८
		पैकी मुलींकरिता	२	२६६०	१६२६	१०३८	५३२६	४	५०	२५७५	५९६	३२२५

पुढे चालू...

तक्ता ८.४

शैक्षणिक संस्थांतील अनुसूचित जातीच्या विद्यार्थ्यांची संख्या

प्रकाशनाचे वर्ष: २०२५

संदर्भ वर्ष: २०२४-२५

जिल्हा: रत्नागिरी

अ.क्र.	तालुका	बाब	उच्च माध्यमिक विद्यार्थी					महाविद्यालयीन विद्यार्थी					
			शासकीय	स्थानिक संस्था	खाजगी		एकूण	शासकीय	स्थानिक संस्था	खाजगी		एकूण	एकूण विद्यार्थी संख्या
					अनुदानित	विना अनुदानित				अनुदानित	विना अनुदानित		
(१)	(२)	(३)	(१४)	(१५)	(१६)	(१७)	(१८)	(१९)	(२०)	(२१)	(२२)	(२३)	(२४)
१	मंडणगड	एकूण	०	०	१२५	१	१२६	०	०	७६	७	८३	९०८
		पैकी मुलींकरिता	०	०	६०	१	६१	०	०	३८	२	४०	४४५
२	दापोली	एकूण	०	०	१४४	४२	१८६	०	०	९१	१००	१९१	१९८८
		पैकी मुलींकरिता	०	०	७४	१९	९३	०	०	५५	२९	८४	९६७
३	खेड	एकूण	०	०	३३६	१४४	४८०	०	०	१०७	२६४	३७१	३५०२
		पैकी मुलींकरिता	०	०	१७१	४९	२२०	०	०	४४	११५	१५९	१६९५
४	चिपळूण	एकूण	०	०	४५८	७९	५३७	०	०	१९४	२५९	४५३	५०५१
		पैकी मुलींकरिता	०	०	२३०	५६	२८६	०	०	११८	१३२	२५०	२४६२
५	गुहागर	एकूण	०	०	१२८	०	१२८	०	०	७०	१३	८३	११९६
		पैकी मुलींकरिता	०	०	५८	०	५८	०	०	३२	४	३६	५७०
६	रत्नागिरी	एकूण	०	०	४३३	६७	५००	५	०	४३४	३०२	७४१	४९१८
		पैकी मुलींकरिता	०	०	२४९	२९	२७८	२	०	२४२	१३२	३७६	२५२३
७	संगमेश्वर	एकूण	०	०	२३२	९	२४१	०	०	९५	१४७	२४२	२४०८
		पैकी मुलींकरिता	०	०	११२	७	११९	०	०	५४	६९	१२३	१२३९
८	लांजा	एकूण	०	०	१४७	७	१५४	०	०	८४	०	८४	१३२१
		पैकी मुलींकरिता	०	०	६४	४	६८	०	०	४१	०	४१	६१७
९	राजापूर	एकूण	०	०	८६	३	८९	०	०	४०	०	४०	८५०
		पैकी मुलींकरिता	०	०	४७	१	४८	०	०	१९	०	१९	३९२
	एकूण	एकूण	०	०	२०८९	३५२	२४४१	५	०	११९१	१०९२	२२८८	२२१४२
		पैकी मुलींकरिता	०	०	१०६५	१६६	१२३१	२	०	६४३	४८३	११२८	१०९१०

टीप: १) प्राथमिक, माध्यमिक व उच्चमाध्यमिक स्तरावरील माहिती UDISE वरील अहवालानुसार आहे.

२) एकूण पैकी मुली यामध्ये फक्त मुलींच्या शाळेमध्ये असलेल्या मुलींबद्दल माहिती न देता एकूण विद्यार्थ्यांपैकी मुलींची संख्या देण्यात आलेली आहे.

आधार: १) शिक्षणाधिकारी (प्राथमिक), जिल्हा परिषद, रत्नागिरी २) शिक्षणाधिकारी (माध्यमिक), जिल्हा परिषद, रत्नागिरी ३) मुंबई विद्यापीठ, मुंबई.

तक्ता ८.५

शैक्षणिक संस्थांतील अनुसूचित जमातीच्या विद्यार्थ्यांची संख्या

प्रकाशनाचे वर्ष: २०२५

संदर्भ वर्ष: २०२४-२५

जिल्हा: रत्नागिरी

अ.क्र.	तालुका	बाब	प्राथमिक विद्यार्थी					माध्यमिक विद्यार्थी				
			शासकीय	स्थानिक संस्था	खाजगी		एकूण	शासकीय	स्थानिक संस्था	खाजगी		एकूण
					अनुदानित	विना अनुदानित				अनुदानित	विना अनुदानित	
(१)	(२)	(३)	(४)	(५)	(६)	(७)	(८)	(९)	(१०)	(११)	(१२)	(१३)
१	मंडणगड	एकूण	३५५	२६६	४९	९	६७९	३२७	१३	७८	३३	४५१
		पैकी मुलींकरिता	१७७	१३६	२७	६	३४६	१६५	९	४१	२०	२३५
२	दापोली	एकूण	०	६८३	१५२	२९	८६४	०	०	२७४	९	२८३
		पैकी मुलींकरिता	०	३५०	७५	११	४३६	०	०	१३९	३	१४२
३	खेड	एकूण	०	२५५	९८	६३	४१६	०	०	१६८	४०	२०८
		पैकी मुलींकरिता	०	१२८	४४	२४	१९६	०	०	७९	१४	९३
४	चिपळूण	एकूण	०	१८८	१०३	२७	३१८	०	०	१५१	२४	१७५
		पैकी मुलींकरिता	०	९१	५०	१३	१५४	०	०	७२	१२	८४
५	गुहागर	एकूण	०	३३	६	९	४८	०	०	७	६	१३
		पैकी मुलींकरिता	०	१७	२	२	२१	०	०	५	२	७
६	रत्नागिरी	एकूण	०	७०	६३	५६	१८९	०	०	७७	२८	१०५
		पैकी मुलींकरिता	०	३१	२६	२४	८१	०	०	३०	११	४१
७	संगमेश्वर	एकूण	०	४४	२०	२	६६	०	०	३४	१	३५
		पैकी मुलींकरिता	०	२४	१०	१	३५	०	०	१९	०	१९
८	लांजा	एकूण	०	३९	८	७	५४	०	०	१७	४	२१
		पैकी मुलींकरिता	०	१७	५	४	२६	०	०	८	२	१०
९	राजापूर	एकूण	०	३३	१५	५	५३	०	०	२०	३	२३
		पैकी मुलींकरिता	०	१५	५	१	२१	०	०	७	१	८
	एकूण	एकूण	३५५	१६११	५१४	२०७	२६८७	३२७	१३	८२६	१४८	१३१४
		पैकी मुलींकरिता	१७७	८०९	२४४	८६	१३१६	१६५	९	४००	६५	६३९

पुढे चालु...

तक्ता ८.५

शैक्षणिक संस्थांतील अनुसूचित जमातीच्या विद्यार्थ्यांची संख्या

प्रकाशनाचे वर्ष: २०२५

संदर्भ वर्ष: २०२४-२५

जिल्हा: रत्नागिरी

अ.क्र.	तालुका	बाब	उच्च माध्यमिक विद्यार्थी					महाविद्यालयीन विद्यार्थी					
			शासकीय	स्थानिक संस्था	खाजगी		एकूण	शासकीय	स्थानिक संस्था	खाजगी		एकूण	एकूण विद्यार्थी संख्या
					अनुदानित	विना अनुदानित				अनुदानित	विना अनुदानित		
(१)	(२)	(३)	(१४)	(१५)	(१६)	(१७)	(१८)	(१९)	(२०)	(२१)	(२२)	(२३)	(२४)
१	मंडणगड	एकूण	०	०	३७	०	३७	०	०	१६	०	१६	११८३
		पैकी मुलींकरिता	०	०	१४	०	१४	०	०	११	०	११	६०६
२	दापोली	एकूण	०	०	३६	१०	४६	०	०	६	६	१२	१२०५
		पैकी मुलींकरिता	०	०	१९	४	२३	०	०	१	१	२	६०३
३	खेड	एकूण	०	०	४१	३३	७४	०	०	८	९	१७	७१५
		पैकी मुलींकरिता	०	०	२१	१०	३१	०	०	५	२	७	३२७
४	चिपळूण	एकूण	०	०	५०	७	५७	०	०	७	२०	२७	५७७
		पैकी मुलींकरिता	०	०	२५	४	२९	०	०	१	७	८	२७५
५	गुहागर	एकूण	०	०	८	०	८	०	०	१	०	१	७०
		पैकी मुलींकरिता	०	०	५	०	५	०	०	१	०	१	३४
६	रत्नागिरी	एकूण	०	०	२७	५	३२	२८	०	२३	२०	७१	३९७
		पैकी मुलींकरिता	०	०	१३	४	१७	६	०	१२	६	२४	१६३
७	संगमेश्वर	एकूण	०	०	६	०	६	०	०	०	७	७	११४
		पैकी मुलींकरिता	०	०	४	०	४	०	०	०	५	५	६३
८	लांजा	एकूण	०	०	६	१	७	०	०	२	०	२	८४
		पैकी मुलींकरिता	०	०	०	०	०	०	०	०	०	०	३६
९	राजापूर	एकूण	०	०	७	१	८	०	०	१	०	१	८५
		पैकी मुलींकरिता	०	०	१	०	१	०	०	०	०	०	३०
	एकूण	एकूण	०	०	२१८	५७	२७५	२८	०	६४	६२	१५४	४४३०
		पैकी मुलींकरिता	०	०	१०२	२२	१२४	६	०	३१	२१	५८	२१३७

टीप: १) प्राथमिक, माध्यमिक व उच्च माध्यमिक स्तरावरील माहिती UDISE वरील अहवालानुसार आहे.

२) एकूण पैकी मुली यामध्ये फक्त मुलींच्या शाळेमध्ये असलेल्या मुलींबद्दल माहिती न देता एकूण विद्यार्थ्यांपैकी मुलींची संख्या देण्यात आलेली आहे.

आधार: १) शिक्षणाधिकारी (प्राथमिक), जिल्हा परिषद, रत्नागिरी २) शिक्षणाधिकारी (माध्यमिक), जिल्हा परिषद, रत्नागिरी ३) मुंबई विद्यापीठ, मुंबई.

तक्ता ८.६  
शैक्षणिक संस्थांतील अल्पसंख्यांक विद्यार्थ्यांची संख्या

प्रकाशनाचे वर्ष: २०२५  
संदर्भ वर्ष: २०२४-२५

जिल्हा: रत्नागिरी

अ.क्र.	तालुका	बाब	प्राथमिक विद्यार्थी					माध्यमिक विद्यार्थी				
			शासकीय	स्थानिक संस्था	खाजगी		एकूण	शासकीय	स्थानिक संस्था	खाजगी		एकूण
					अनुदानित	विना अनुदानित				अनुदानित	विना अनुदानित	
(१)	(२)	(३)	(४)	(५)	(६)	(७)	(८)	(९)	(१०)	(११)	(१२)	(१३)
१	मंडणगड	एकूण	८	९३८	२९६	२४१	१४८३	१०	८५	६१०	१८०	८८५
		पैकी मुलींकरिता	३	४७५	१५६	१०५	७३९	६	४६	३३०	६८	४५०
२	दापोली	एकूण	०	१५६९	७२१	२१२०	४४१०	०	०	१२७७	९५३	२२३०
		पैकी मुलींकरिता	०	८४७	३५८	९४७	२१५२	०	०	६५३	३९२	१०४५
३	खेड	एकूण	०	११०१	७७९	२५४६	४४२६	०	०	१३१८	८९९	२२१७
		पैकी मुलींकरिता	०	५७९	३८०	१११५	२०७४	०	०	६५८	३७९	१०३७
४	चिपळूण	एकूण	०	१४०१	१३५४	३५९७	६३५२	०	०	१८४५	२०६०	३९०५
		पैकी मुलींकरिता	०	७३७	६३६	१६८९	३०६२	०	०	८१९	९६३	१७८२
५	गुहागर	एकूण	०	७३४	२२५	३६०	१३१९	०	०	४४५	२४०	६८५
		पैकी मुलींकरिता	०	३९३	१०७	१७१	६७१	०	०	२१५	११९	३३४
६	रत्नागिरी	एकूण	०	२१४९	२६००	५०७०	९८१९	०	०	२७२४	२४५५	५१७९
		पैकी मुलींकरिता	०	११४१	१५३२	२२१४	४८८७	०	०	१५७०	१०७४	२६४४
७	संगमेश्वर	एकूण	०	१००६	४८३	७०७	२१९६	०	०	९१२	३७७	१२८९
		पैकी मुलींकरिता	०	५३६	२४९	३३७	११२२	०	०	४५५	१६८	६२३
८	लांजा	एकूण	०	८२३	२७१	३८६	१४८०	०	०	५९७	१३४	७३१
		पैकी मुलींकरिता	०	४३१	१२२	१८५	७३८	०	०	२६१	५९	३२०
९	राजापूर	एकूण	०	१३९९	५१७	३९३	२३०९	०	०	९१९	१४७	१०६६
		पैकी मुलींकरिता	०	७०८	२७५	१७९	११६२	०	०	४७९	५५	५३४
	एकूण	एकूण	८	१११२०	७२४६	१५४२०	३३७९४	१०	८५	१०६४७	७४४५	१८१८७
		पैकी मुलींकरिता	३	५८४७	३८१५	६९४२	१६६०७	६	४६	५४४०	३२७७	८७६९

पुढे चालू...

**तक्ता ८.६**  
**शैक्षणिक संस्थांतील अल्पसंख्यांक विद्यार्थ्यांची संख्या**

प्रकाशनाचे वर्ष: २०२५  
संदर्भ वर्ष: २०२४-२५

जिल्हा: रत्नागिरी

अ.क्र.	तालुका	बाब	उच्च माध्यमिक विद्यार्थी					महाविद्यालयीन विद्यार्थी					
			शासकीय	स्थानिक संस्था	खाजगी		एकूण	शासकीय	स्थानिक संस्था	खाजगी		एकूण	एकूण विद्यार्थी संख्या
					अनुदानित	विना अनुदानित				अनुदानित	विना अनुदानित		
(१)	(२)	(३)	(१४)	(१५)	(१६)	(१७)	(१८)	(१९)	(२०)	(२१)	(२२)	(२३)	(२४)
१	मंडणगड	एकूण	०	०	२५३	५	२५८	०	०	२३	०	२३	२६४९
		पैकी मुलींकरिता	०	०	१२७	२	१२९	०	०	२	०	२	१३२०
२	दापोली	एकूण	०	०	७०६	९३	७९९	०	०	२१९	१०८	३२७	७७६६
		पैकी मुलींकरिता	०	०	३६०	५१	४११	०	०	१६५	१०७	२७२	३८८०
३	खेड	एकूण	०	०	४०५	६४५	१०५०	०	०	३३५	११२	४४७	८१४०
		पैकी मुलींकरिता	०	०	१८९	३१८	५०७	०	०	१७६	३९	२१५	३८३३
४	चिपळूण	एकूण	०	०	९८७	२८८	१२७५	०	०	०	१४५	१४५	११६७७
		पैकी मुलींकरिता	०	०	४७४	१७०	६४४	०	०	०	७१	७१	५५५९
५	गुहागर	एकूण	०	०	२२२	०	२२२	०	०	०	०	०	२२२६
		पैकी मुलींकरिता	०	०	१२६	०	१२६	०	०	०	०	०	११३१
६	रत्नागिरी	एकूण	०	०	११७५	४१६	१५९१	०	०	०	१२९	१२९	१६७१८
		पैकी मुलींकरिता	०	०	६४४	२०४	८४८	०	०	०	४५	४५	८४२४
७	संगमेश्वर	एकूण	०	०	३७७	४३	४२०	०	०	०	४२	४२	३९४७
		पैकी मुलींकरिता	०	०	१८६	१४	२००	०	०	०	१३	१३	१९५८
८	लांजा	एकूण	०	०	२४६	१६	२६२	०	०	८८	०	८८	२५६१
		पैकी मुलींकरिता	०	०	११७	९	१२६	०	०	२२	०	२२	१२०६
९	राजापूर	एकूण	०	०	२६०	५४	३१४	०	०	९	०	९	३६९८
		पैकी मुलींकरिता	०	०	१३७	१४	१५१	०	०	६	०	६	१८५३
	एकूण	एकूण	०	०	४६३१	१५६०	६१९१	०	०	६७४	५३६	१२१०	५९३८२
		पैकी मुलींकरिता	०	०	२३६०	७८२	३१४२	०	०	३७१	२७५	६४६	२९१६४

टीप: प्राथमिक, माध्यमिक व उच्च माध्यमिक स्तरावरील माहिती UDISE वरील अहवालानुसार आहे.

आधार: १) शिक्षणाधिकारी (प्राथमिक), जिल्हा परिषद, रत्नागिरी २) शिक्षणाधिकारी (माध्यमिक), जिल्हा परिषद, रत्नागिरी ३) मुंबई विद्यापीठ, मुंबई.

तक्ता ८.७  
जिल्ह्यातील साक्षरतेचे प्रमाण

प्रकाशनाचे वर्ष: २०२५  
संदर्भ वर्ष: २०११

जिल्हा: रत्नागिरी

अ.क्र.	तालुका	ग्रामीण/ नागरी	साक्षरता (टक्केवारी)								
			एकूण	पुरुष	स्त्रिया	अनुसूचित जाती			अनुसूचित जमाती		
						एकूण	पुरुष	स्त्रिया	एकूण	पुरुष	स्त्रिया
(१)	(२)	(३)	(४)	(५)	(६)	(७)	(८)	(९)	(१०)	(११)	(१२)
१	मंडणगड	एकूण	८०.२७	८९.६८	७२.७९	७३.४१	८१.७१	६६.१७	५५.६५	६४.६५	४५.८३
		ग्रामीण	८०.२७	८९.६८	७२.७९	७३.४१	८१.७१	६६.१७	५५.६५	६४.६५	४५.८३
		नागरी	-	-	-	-	-	-	-	-	-
२	दापोली	एकूण	८१.३८	९०.४१	७३.७३	७७.०७	८२.९२	७१.३९	५५.४४	६५.५९	४५.६१
		ग्रामीण	७८.७८	८९.१४	७०.३३	७२.९३	८१.०१	६५.४९	५४.६६	६५.०७	४४.६३
		नागरी	९२.३२	९५.२४	८९.४३	८६.०३	८६.६९	८५.३१	८०.९७	८१.५६	८०.३१
३	खेड	एकूण	८२.१९	९०.८९	७४.४३	७३.९९	८१.४३	६६.८९	५२.१९	५६.३२	४७.८८
		ग्रामीण	८०.९६	९०.२९	७२.६५	७२.६९	८०.६२	६५.१६	५०.६३	५४.६३	४६.४९
		नागरी	९४.३३	९६.६८	९२.१७	८४.४९	८७.८०	८१.१८	८१.२५	८४.७२	७६.७९
४	चिपळूण	एकूण	८४.९४	९२.४७	७८.००	७७.२४	८४.२६	७०.४७	४४.८८	५१.६४	३७.८९
		ग्रामीण	८२.१६	९१.१३	७४.०८	७५.३४	८३.२९	६७.७९	४१.६७	४८.५२	३४.६६
		नागरी	९३.७१	९६.४९	९०.९५	८३.३८	८७.२६	७९.४४	७२.४०	७७.२७	६६.९५
५	गुहागर	एकूण	७७.६०	८९.०७	६८.७६	७५.०६	८२.४२	६८.२१	६६.९९	७०.५१	६२.२९
		ग्रामीण	७७.४६	८८.९८	६८.६२	७४.८१	८२.०५	६८.१९	६५.४७	६८.४९	६१.६३
		नागरी	८७.७२	९४.५२	८०.७२	९६.८८	१००.००	७५.००	१००.००	१००.००	१००.००
६	रत्नागिरी	एकूण	८७.०७	९३.०३	८१.४७	७७.४८	८४.०७	७१.४५	७१.९०	७५.५८	६७.५७
		ग्रामीण	८४.४६	९२.३६	७७.१८	७६.८७	८४.५९	६९.९५	७३.९२	७८.५०	६७.०९
		नागरी	९२.३१	९४.३३	९०.३५	७९.९९	८२.०४	७७.९२	७०.५३	७३.१८	६७.८८
७	संगमेश्वर	एकूण	७९.२६	८९.२२	७०.६६	७३.०७	८२.१०	६५.०५	६८.८०	७४.८९	६०.८०
		ग्रामीण	७८.४३	८८.७२	६९.६०	७२.४५	८१.६५	६४.३१	६६.२०	७२.६०	५७.३३
		नागरी	९१.३७	९६.०५	८६.९०	८६.२३	९०.९९	८१.४५	८७.७६	९५.६५	८०.७७
८	लांजा	एकूण	७८.५७	८८.९३	६९.७०	७१.६९	८०.१३	६४.५९	७६.८६	७७.६२	७५.५८
		ग्रामीण	७६.४६	८७.७६	६७.००	६९.७५	७८.७८	६२.१९	६६.६७	६८.९३	६१.३६
		नागरी	९२.३५	९५.९०	८८.८२	८६.६२	९०.२१	८३.४५	९५.१२	१००.००	९०.४८
९	राजापूर	एकूण	७८.९३	८९.६६	७०.०६	७२.४५	८१.४५	६४.८८	७८.२०	७७.८२	७८.६८
		ग्रामीण	७८.०५	८९.१८	६८.९५	७१.७३	८०.९१	६४.१०	७७.३०	७६.४७	७८.३१
		नागरी	९२.९३	९६.५७	८९.३७	८५.८८	९०.३०	८१.२५	८२.६७	८४.०९	८०.६५
एकूण	एकूण	८२.१८	९०.९३	७४.५३	७४.९९	८२.५८	६८.०५	५६.०५	६४.०५	४७.७०	
	ग्रामीण	८०.१३	८९.९९	७१.६८	७३.६०	८१.९३	६६.११	५४.३५	६२.७३	४५.६३	
	नागरी	९२.७५	९५.४१	९०.१६	८३.४७	८६.२९	८०.५९	७६.१७	७९.२७	७२.८०	

आधार: महानिबंधक व जनगणना आयुक्त कार्यालय, भारत सरकार

तक्ता ८.८  
इयत्तानिहाय विद्यार्थी संख्या

प्रकाशनाचे वर्ष: २०२५  
संदर्भ वर्ष: २०२४-२५

जिल्हा: रत्नागिरी

अ.क्र.	तालुका	विद्यार्थी संख्या													
		१ ली		२ री		३ री		४ थी		५ वी		६ वी		७ वी	
		मुले	मुली	मुले	मुली	मुले	मुली	मुले	मुली	मुले	मुली	मुले	मुली	मुले	मुली
(१)	(२)	(३)	(४)	(५)	(६)	(७)	(८)	(९)	(१०)	(११)	(१२)	(१३)	(१४)	(१५)	(१६)
१	मंडणगड	२८०	२३६	२५०	२५७	२८८	२६३	३६२	३३२	२९७	२९१	२६४	२८२	३३१	३४०
२	दापोली	८१९	८४७	८६५	८१२	९५२	८९५	१०९२	९९१	९९८	८८३	८४५	८३१	९८६	९४३
३	खेड	९१७	८३६	९१४	८६१	१०१२	९५१	११०८	१०७०	११२२	९८५	९८४	९२५	१२००	१०२८
४	चिपळूण	१५२७	१३८१	१६०६	१४४७	१५८१	१५५०	१८३०	१७९०	१७३७	१६४१	१६५२	१५१७	१७८०	१६२२
५	गुहागर	४३६	४०२	५१६	४७९	५५१	५३६	६९१	६६१	५५८	५६५	५८७	५८१	६७१	६२३
६	रत्नागिरी	२०५४	१९५२	२०६६	१९७३	२०७०	२०८८	२४८६	२२७१	२२९७	२२००	२०९५	१९८९	२२३८	२०६६
७	संगमेश्वर	६६०	६५१	६९८	६३०	६८१	७११	९७१	९६२	८२१	७६७	८५४	८१०	९७७	९१६
८	लांजा	४६९	४२८	४५९	४५७	५१९	४७२	६३३	६०५	५६१	५१८	५३१	५१८	५७२	५७२
९	राजापूर	५८५	५६५	६१२	५६६	६४५	६४७	८३२	७८८	६६९	७४३	६७३	६७३	७२२	७७२
	एकूण	७७४७	७२९८	७९८६	७४८२	८२९९	८११३	१०००५	९४७०	९०६०	८५९३	८४८५	८१२६	९४७७	८८८२

पुढे चालू...

तक्ता ८.८  
इयत्तानिहाय विद्यार्थी संख्या

प्रकाशनाचे वर्ष: २०२५  
संदर्भ वर्ष: २०२४-२५

जिल्हा: रत्नागिरी

अ.क्र.	तालुका	विद्यार्थी संख्या											
		८ वी		९ वी		१० वी		११ वी		१२ वी		एकूण	
		मुले	मुली	मुले	मुली	मुले	मुली	मुले	मुली	मुले	मुली	मुले	मुली
(१)	(२)	(१७)	(१८)	(१९)	(२०)	(२१)	(२२)	(२३)	(२४)	(२५)	(२६)	(२७)	(२८)
१	मंडणगड	३२७	२९८	३१९	३६३	३४२	३४१	२०८	२२५	२१८	२०३	३४८६	३४३१
२	दापोली	९६४	९७२	१०५३	९५२	१०४०	९३७	७७१	८१५	७७९	६९७	१११६४	१०५७५
३	खेड	११८२	१०६५	१२२८	१०९७	१२२२	१०७८	१३०३	११९२	१३३७	१११३	१३५२९	१२२०१
४	चिपळूण	१७९६	१६८६	१८७५	१७२४	१९५८	१७५३	१४६६	१५९४	१५०८	१५८८	२०३१६	१९२९३
५	गुहागर	६२१	६२०	६१७	५६३	६२१	६४६	४१९	४२९	४५४	४६१	६७४२	६५६६
६	रत्नागिरी	२२७४	२१९७	२३१६	२११४	२२६२	२१५८	१८६५	१९२४	१७६४	१८८९	२५७८७	२४८२१
७	संगमेश्वर	९१५	९०२	९२५	८४३	१०१०	९४९	७३७	७२१	७४४	७२७	९९९३	९५८९
८	लांजा	५९८	५७१	६०९	५०१	६३२	५६३	४३७	४३८	५१६	५१४	६५३६	६१५७
९	राजापूर	७८९	७३१	८२२	७७२	८१३	७७९	६०७	६१४	६३७	६५२	८४०६	८३०२
	एकूण	९४६६	९०४२	९७६४	८९२९	९९००	९२०४	७८१३	७९५२	७९५७	७८४४	१०५९५९	१००९३५

टीप: १) सदरची माहिती UDISE वरील अहवालानुसार आहे.

२) सदर माहिती शिक्षणाधिकारी (प्राथमिक) व शिक्षणाधिकारी (माध्यमिक) या दोन यंत्रणांकडील एकत्रित आकडेवारी असल्याने तक्ता क्र. ८.१ व ८.२ मधील आकडेवारीशी जुळणार नाही.

आधार: १) शिक्षणाधिकारी (प्राथमिक), जिल्हा परिषद, रत्नागिरी २) शिक्षणाधिकारी (माध्यमिक), जिल्हा परिषद, रत्नागिरी.

तक्ता ८.९  
प्राथमिक शाळांतील उत्तीर्ण विद्यार्थ्यांची संख्या

प्रकाशनाचे वर्ष: २०२५

जिल्हा: रत्नागिरी

संदर्भ वर्ष: २०२४-२५

अ.क्र.	तालुका	उत्तीर्ण विद्यार्थ्यांची संख्या					
		इ. ५ वी			इ. ८ वी		
		मुले	मुली	एकूण	मुले	मुली	एकूण
(१)	(२)	(३)	(४)	(५)	(६)	(७)	(८)
१	मंडणगड	२९५	२९०	५८५	३२५	२९५	६२०
२	दापोली	९९५	८८०	१८७५	९६१	९६९	१९३०
३	खेड	११२०	९८३	२१०३	११८०	१०६३	२२४३
४	चिपळूण	१७३५	१६३८	३३७३	१७९०	१६८४	३४७४
५	गुहागर	५५०	५६३	१११३	६१८	६१७	१२३५
६	रत्नागिरी	२२९०	२१९५	४४८५	२२७०	२१९५	४४६५
७	संगमेश्वर	८१९	७६५	१५८४	९१३	९००	१८१३
८	लांजा	५५९	५१५	१०७४	५९५	५६८	११६३
९	राजापूर	६६६	७४०	१४०६	७८५	७२८	१५१३
	एकूण	९०२९	८५६९	१७५९८	९४३७	९०१९	१८४५६

आधार: शिक्षणाधिकारी (प्राथमिक), जिल्हा परिषद, रत्नागिरी.

तक्ता ८.१०  
प्राथमिक शाळांतील विद्यार्थ्यांच्या गळतीचे प्रमाण

प्रकाशनाचे वर्ष: २०२५

जिल्हा: रत्नागिरी

संदर्भ वर्ष: २०२४-२५

अ.क्र.	तालुका	विद्यार्थ्यांच्या गळतीचे प्रमाण (टक्केवारी)					
		इ. ५ वी			इ. ८ वी		
		मुले	मुली	एकूण	मुले	मुली	एकूण
(१)	(२)	(३)	(४)	(५)	(६)	(७)	(८)
१	मंडणगड	-०.४२	-०.५३	-०.४७	२.०२	३.९७	३.००
२	दापोली	१.३९	१.०५	१.२३	१.४५	१.०८	१.२७
३	खेड	-१.३४	-०.५२	-०.९४	-१.८१	०.१७	-०.८७
४	चिपळूण	-०.१८	०.६०	०.२०	-०.११	०.२७	०.०७
५	गुहागर	३.३४	२.४४	२.९०	३.०४	२.७७	२.९१
६	रत्नागिरी	-०.२८	-०.७९	-०.५३	-१.६६	-१.२५	-१.४६
७	संगमेश्वर	१.६१	०.३२	०.९८	०.८३	१.६१	१.२१
८	लांजा	०.६४	-०.२४	०.२१	१.३३	१.४८	१.४१
९	राजापूर	०.३६	-०.१५	०.११	३.४५	४.६०	४.०३
	एकूण	०.३२	०.१२	०.२२	०.२५	०.८९	०.५६

आधार: शिक्षणाधिकारी (प्राथमिक), जिल्हा परिषद, रत्नागिरी.

तक्ता ८.११

शारीरिक शिक्षण महाविद्यालये, क्रिडांगणे, क्रिडा संस्था आणि क्रिडा शिष्यवृत्तीधारक याबाबतची माहिती

प्रकाशनाचे वर्ष: २०२५

जिल्हा: रत्नागिरी

संदर्भ वर्ष: २०२४-२५

अ.क्र.	तालुका	शारीरिक शिक्षण महाविद्यालये (संख्या)	अधिकृत क्रिडा संकुले, क्रीडांगणे, व्यायाम शाळा (संख्या)			खेळाच्या स्टेडियमची संख्या	अधिकृत जलतरण तलाव (संख्या)	वर्षात घेतलेली क्रिडा प्रशिक्षण शिबिरे (संख्या)
			क्रिडा संकुले	क्रिडांगणे	व्यायाम शाळा			
(१)	(२)	(३)	(४)	(५)	(६)	(७)	(८)	(९)
१	मंडणगड	०	०	६	२	०	०	०
२	दापोली	०	१	२०	१२	०	०	०
३	खेड	०	१	१२	१३	०	०	०
४	चिपळूण	०	१	२६	२३	१	१	१
५	गुहागर	०	१	१६	११	०	०	०
६	रत्नागिरी	०	१	४०	४६	१	१	३
७	संगमेश्वर	०	१	२०	१४	०	०	०
८	लांजा	०	०	२०	६	०	०	०
९	राजापूर	०	०	१६	३	०	०	०
	<b>एकूण</b>	<b>०</b>	<b>६</b>	<b>१७६</b>	<b>१३०</b>	<b>२</b>	<b>२</b>	<b>४</b>

पुढे चालु. . .

तक्ता ८.११

शारीरिक शिक्षण महाविद्यालये, क्रिडांगणे, क्रिडा संस्था आणि क्रिडा शिष्यवृत्तीधारक याबाबतची माहिती

प्रकाशनाचे वर्ष: २०२५

जिल्हा: रत्नागिरी

संदर्भ वर्ष: २०२४-२५

अ.क्र.	तालुका	जिल्हा/राज्य पातळीवर निवड झालेल्या खेळाडूंची संख्या		क्रिडा शिष्यवृत्ती धारकांची संख्या		विशेष पुरस्कार प्राप्त खेळाडूंची संख्या				मान्यता प्राप्त क्रिडा प्रशिक्षक (संख्या)
		एकूण	पैकी मुली	एकूण	पैकी मुली	जिल्हास्तरीय पुरस्कार	राज्यस्तरीय पुरस्कार	राष्ट्रीय पुरस्कार	आंतरराष्ट्रीय पुरस्कार	
(१)	(२)	(१०)	(११)	(१२)	(१३)	(१४)	(१५)	(१६)	(१७)	(१८)
१	मंडणगड	२	०	०	०	०	०	०	०	०
२	दापोली	२	०	०	०	०	०	०	०	०
३	खेड	७	२	१	०	०	०	०	०	०
४	चिपळूण	१८	९	३	२	०	०	०	०	१
५	गुहागर	२५	१५	२	१	०	०	०	०	०
६	रत्नागिरी	४३	२१	४	२	०	२	०	०	२
७	संगमेश्वर	७	४	१	१	०	०	०	०	०
८	लांजा	४	२	०	०	०	०	०	०	०
९	राजापूर	५	१	१	०	०	०	०	०	०
	एकूण	११३	५४	१२	६	०	२	०	०	३

आधार: जिल्हा क्रिडा अधिकारी, रत्नागिरी.

तक्ता ८.१२

इयत्ता दहावी नंतर विविध क्षेत्रातील संस्था संख्या, उपलब्ध प्रवेश क्षमता व प्रवेश मिळालेल्या विद्यार्थ्यांची संख्या

प्रकाशनाचे वर्ष: २०२५

जिल्हा: रत्नागिरी

संदर्भ वर्ष: २०२४-२५

अ.क्र.	तालुका	आय.टी.आय.						तंत्रनिकेतन					
		शासकीय			खाजगी			शासकीय			खाजगी		
		संस्था संख्या	प्रवेश क्षमता	प्रवेश	संस्था संख्या	प्रवेश क्षमता	प्रवेश	संस्था संख्या	प्रवेश क्षमता	प्रवेश	संस्था संख्या	प्रवेश क्षमता	प्रवेश
(१)	(२)	(३)	(४)	(५)	(६)	(७)	(८)	(९)	(१०)	(११)	(१२)	(१३)	(१४)
१	मंडणगड	१	१०४	९२	०	०	०	०	०	०	१	३००	२२५
२	दापोली	१	१२८	१२१	१	६०	५२	०	०	०	०	०	०
३	खेड	१	१०४	९९	१	५४	५०	०	०	०	०	०	०
४	चिपळूण	१	२७५	१७२	१	१३२	२६	०	०	०	२	६०६	३३५
५	गुहागर	१	२६०	२०३	०	०	०	०	०	०	०	०	०
६	रत्नागिरी	२	८२०	७०४	१	२०	२०	१	४८०	४००	०	०	०
७	संगमेश्वर	१	१३२	१२०	२	१९५	१२९	०	०	०	१	१२०	५८
८	लांजा	१	८०	६०	०	०	०	०	०	०	०	०	०
९	राजापूर	१	१५६	१५०	०	०	०	०	०	०	०	०	०
	एकूण	१०	२०५९	१७२१	६	४६१	२७७	१	४८०	४००	४	१०२६	६१८

पुढे चालु. . .

तक्ता ८.१२

इयत्ता दहावी नंतर विविध क्षेत्रातील संस्था संख्या, उपलब्ध प्रवेश क्षमता व प्रवेश मिळालेल्या विद्यार्थ्यांची संख्या

प्रकाशनाचे वर्ष: २०२५

जिल्हा: रत्नागिरी

संदर्भ वर्ष: २०२४-२५

अ.क्र.	तालुका	एम.सी.व्ही.सी.						विज्ञान शाखा					
		शासकीय			खाजगी			शासकीय			खाजगी		
		संस्था संख्या	प्रवेश क्षमता	प्रवेश	संस्था संख्या	प्रवेश क्षमता	प्रवेश	संस्था संख्या	प्रवेश क्षमता	प्रवेश	संस्था संख्या	प्रवेश क्षमता	प्रवेश
(१)	(२)	(१५)	(१६)	(१७)	(१८)	(१९)	(२०)	(२१)	(२२)	(२३)	(२४)	(२५)	(२६)
१	मंडणगड	०	०	०	०	०	०	०	०	०	२	३००	१०३
२	दापोली	०	०	०	१	६०	०	०	०	०	६	७४०	६२०
३	खेड	०	०	०	०	०	०	०	०	०	९	१३२०	१३०९
४	चिपळूण	०	०	०	२	२३०	७३	०	०	०	११	१३६०	१३७१
५	गुहागर	०	०	०	२	१६०	३०	०	०	०	२	३८०	२७५
६	रत्नागिरी	०	०	०	१	१४०	८०	०	०	०	७	१७४०	१६८०
७	संगमेश्वर	०	०	०	२	१५०	२६	०	०	०	७	६००	४८४
८	लांजा	०	०	०	१	६०	७	०	०	०	३	५८०	२७२
९	राजापूर	०	०	०	१	८०	१७	०	०	०	५	६६०	३५१
	एकूण	०	०	०	१०	८८०	२३३	०	०	०	५२	७६८०	६४६५

पुढे चालु. . .

तक्ता ८.१२

इयत्ता दहावी नंतर विविध क्षेत्रातील संस्था संख्या, उपलब्ध प्रवेश क्षमता व प्रवेश मिळालेल्या विद्यार्थ्यांची संख्या

प्रकाशनाचे वर्ष: २०२५

संदर्भ वर्ष: २०२४-२५

जिल्हा: रत्नागिरी

अ.क्र.	तालुका	वाणिज्य शाखा						कला शाखा					
		शासकीय			खाजगी			शासकीय			खाजगी		
		संस्था संख्या	प्रवेश क्षमता	प्रवेश	संस्था संख्या	प्रवेश क्षमता	प्रवेश	संस्था संख्या	प्रवेश क्षमता	प्रवेश	संस्था संख्या	प्रवेश क्षमता	प्रवेश
(१)	(२)	(२७)	(२८)	(२९)	(३०)	(३१)	(३२)	(३३)	(३४)	(३५)	(३६)	(३७)	(३८)
१	मंडणगड	०	०	०	२	५२०	१९४	०	०	०	२	३२०	१३६
२	दापोली	०	०	०	६	९२०	६०२	०	०	०	६	९२०	३६४
३	खेड	०	०	०	११	१६२०	६८४	०	०	०	१०	१५६०	५०२
४	चिपळूण	०	०	०	११	१४६०	१०६२	०	०	०	१०	१२२०	४८८
५	गुहागर	०	०	०	३	४२०	२३०	०	०	०	३	३८०	१६०
६	रत्नागिरी	०	०	०	८	१५२०	१२३३	०	०	०	८	१२६०	८७६
७	संगमेश्वर	०	०	०	७	८२०	४७१	०	०	०	६	७००	३७२
८	लांजा	०	०	०	४	५६०	३४२	०	०	०	३	४६०	१९०
९	राजापूर	०	०	०	६	५२०	५१३	०	०	०	६	५४०	२५४
	<b>एकूण</b>	<b>०</b>	<b>०</b>	<b>०</b>	<b>५८</b>	<b>८३६०</b>	<b>५३३१</b>	<b>०</b>	<b>०</b>	<b>०</b>	<b>५४</b>	<b>७३६०</b>	<b>३३४२</b>

पुढे चालु. . .

तक्ता ८.१२

इयत्ता दहावी नंतर विविध क्षेत्रातील संस्था संख्या, उपलब्ध प्रवेश क्षमता व प्रवेश मिळालेल्या विद्यार्थ्यांची संख्या

प्रकाशनाचे वर्ष: २०२५

जिल्हा: रत्नागिरी

संदर्भ वर्ष: २०२४-२५

अ.क्र.	तालुका	इतर (द्विलक्षी)						एकूण					
		शासकीय			खाजगी			शासकीय			खाजगी		
		संस्था संख्या	प्रवेश क्षमता	प्रवेश	संस्था संख्या	प्रवेश क्षमता	प्रवेश	संस्था संख्या	प्रवेश क्षमता	प्रवेश	संस्था संख्या	प्रवेश क्षमता	प्रवेश
(१)	(२)	(३९)	(४०)	(४१)	(४२)	(४३)	(४४)	(४५)	(४६)	(४७)	(४८)	(४९)	(५०)
१	मंडणगड	०	०	०	०	०	०	१	१०४	९२	७	१४४०	६५८
२	दापोली	०	०	०	०	०	०	१	१२८	१२१	२०	२७००	१६३८
३	खेड	०	०	०	१	५०	०	१	१०४	९९	३२	४६०४	२५४५
४	चिपळूण	०	०	०	१	५०	४८	१	२७५	१७२	३८	५०५८	३४०३
५	गुहागर	०	०	०	१	५०	३०	१	२६०	२०३	११	१३९०	७२५
६	रत्नागिरी	१	१५०	११५	५	३००	१६७	४	१४५०	१२१९	३०	४९८०	४०५६
७	संगमेश्वर	०	०	०	०	०	०	१	१३२	१२०	२५	२५८५	१५४०
८	लांजा	०	०	०	०	०	०	१	८०	६०	११	१६६०	८११
९	राजापूर	०	०	०	०	०	०	१	१५६	१५०	१८	१८००	११३५
	एकूण	१	१५०	११५	८	४५०	२४५	१२	२६८९	२२३६	१९२	२६२१७	१६५११

आधार: १) जिल्हा व्यवसाय शिक्षण व प्रशिक्षण अधिकारी, रत्नागिरी २) सहायक संचालक (अतां.), तंत्रशिक्षण, विभागीय कार्यालय, मुंबई ३) शिक्षणाधिकारी (माध्यमिक), जिल्हा परिषद, रत्नागिरी

तक्ता ८.१३  
जिल्हयातील महाविद्यालयांबाबतची माहिती

प्रकाशनाचे वर्ष: २०२५  
संदर्भ वर्ष: २०२४-२५

जिल्हा: रत्नागिरी

अ.क्र.	तालुका	बाब	शासकीय महाविद्यालये					खाजगी अनुदानीत महाविद्यालये				
			संख्या	शिक्षकांची संख्या	विद्यार्थ्यांची संख्या		स्वच्छता गृहांची सुविधा असलेले महाविद्यालये	संख्या	शिक्षकांची संख्या	विद्यार्थ्यांची संख्या		स्वच्छता गृहांची सुविधा असलेले महाविद्यालये
					मुले	मुली				मुले	मुली	
(१)	(२)	(३)	(४)	(५)	(६)	(७)	(८)	(९)	(१०)	(११)	(१२)	(१३)
१	मंडणगड	एकूण	०	०	०	०	०	२	२५	२१९	२१८	२
		पैकी मुलीकरिता	०	०	०	०	०	०	०	०	०	०
२	दापोली	एकूण	०	०	०	०	०	२	५०	४७८	७३७	२
		पैकी मुलीकरिता	०	०	०	०	०	०	०	०	०	०
३	खेड	एकूण	०	०	०	०	०	१	२०	६४१	६९०	१
		पैकी मुलीकरिता	०	०	०	०	०	०	०	०	०	०
४	चिपळूण	एकूण	०	०	०	०	०	२	३९	८९४	१३४४	२
		पैकी मुलीकरिता	०	०	०	०	०	०	०	०	०	०
५	गुहागर	एकूण	०	०	०	०	०	२	२९	५२०	४३२	२
		पैकी मुलीकरिता	०	०	०	०	०	०	०	०	०	०
६	रत्नागिरी	एकूण	१	४	२९	३५	१	२	५१	१८९१	२९४१	२
		पैकी मुलीकरिता	०	०	०	०	०	०	०	०	०	०
७	संगमेश्वर	एकूण	०	०	०	०	०	१	२१	२८५	३९१	१
		पैकी मुलीकरिता	०	०	०	०	०	०	०	०	०	०
८	लांजा	एकूण	०	०	०	०	०	१	२५	४७९	५८०	१
		पैकी मुलीकरिता	०	०	०	०	०	०	०	०	०	०
९	राजापूर	एकूण	०	०	०	०	०	२	२५	४४०	४००	२
		पैकी मुलीकरिता	०	०	०	०	०	०	०	०	०	०
	एकूण	एकूण	१	४	२९	३५	१	१५	२८५	५८४७	७७३३	१५
		पैकी मुलीकरिता	०	०	०	०	०	०	०	०	०	०

पुढे चालू . .

तक्ता ८.१३  
जिल्हयातील महाविद्यालयांबाबतची माहिती

प्रकाशनाचे वर्ष: २०२५  
संदर्भ वर्ष: २०२४-२५

जिल्हा: रत्नागिरी

अ.क्र.	तालुका	बाब	खाजगी विना अनुदानित महाविद्यालये					एकूण महाविद्यालये					
			संख्या	शिक्षकांची संख्या	विद्यार्थ्यांची संख्या		स्वच्छता गृहांची सुविधा असलेले महाविद्यालये	संख्या	शिक्षकांची संख्या	विद्यार्थ्यांची संख्या		स्वच्छता गृहांची सुविधा असलेले महाविद्यालये	
					मुले	मुली				मुले	मुली		
(१)	(२)	(३)	(१४)	(१५)	(१६)	(१७)	(१८)	(१९)	(२०)	(२१)	(२२)	(२३)	
१	मंडणगड	एकूण	१	९	६५	२१	१	३	३४	२८४	२३९	३	
		पैकी मुलीकरिता	०	०	०	०	०	०	०	०	०	०	
२	दापोली	एकूण	४	४७	५०३	३५४	४	६	९७	९८१	१०९१	६	
		पैकी मुलीकरिता	१	१५	०	१०२	१	१	१५	०	१०२	१	
३	खेड	एकूण	१०	१३९	१७६५	१०१३	१०	११	१५९	२४०६	१७०३	११	
		पैकी मुलीकरिता	०	०	०	०	०	०	०	०	०	०	
४	चिपळूण	एकूण	१५	१५६	१६२९	१५८८	१५	१७	१९५	२५२३	२९३२	१७	
		पैकी मुलीकरिता	०	०	०	०	०	०	०	०	०	०	
५	गुहागर	एकूण	१	३१	१९०	५५	१	३	६०	७१०	४८७	३	
		पैकी मुलीकरिता	०	०	०	०	०	०	०	०	०	०	
६	रत्नागिरी	एकूण	८	१९५	२३४७	१५१७	८	११	२५०	४२६७	४४९३	११	
		पैकी मुलीकरिता	०	०	०	०	०	०	०	०	०	०	
७	संगमेश्वर	एकूण	७	९७	८४३	६६१	७	८	११८	११२८	१०५२	८	
		पैकी मुलीकरिता	०	०	०	०	०	०	०	०	०	०	
८	लांजा	एकूण	०	०	०	०	०	१	२५	४७९	५८०	१	
		पैकी मुलीकरिता	०	०	०	०	०	०	०	०	०	०	
९	राजापूर	एकूण	१	८	९३	६७	१	३	३३	५३३	४६७	३	
		पैकी मुलीकरिता	०	०	०	०	०	०	०	०	०	०	
	एकूण	एकूण	४७	६८२	७४३५	५२७६	४७	६३	९७१	१३३११	१३०४४	६३	
		पैकी मुलीकरिता	१	१५	०	१०२	१	१	१५	०	१०२	१	

टीप: सन २०२४-२५ मध्ये लांजा या तालुक्यामधील १ विना अनुदानित महाविद्यालय बंद करण्यात आलेले आहे.

आधार: मुंबई विद्यापीठ, मुंबई.

तक्ता ८.१४  
व्यावसायिक शिक्षण संस्थाबाबतची माहिती

प्रकाशनाचे वर्ष: २०२५  
संदर्भ वर्ष: २०२४-२५

जिल्हा: रत्नागिरी

अ.क्र.	तालुका	शैक्षणिक संस्था प्रकार											
		तांत्रिक व व्यवसाय शिक्षणाच्या शाळा				अभियांत्रिकी शिक्षण संस्था							
						पदविका स्तरावरील				पदवी स्तरावरील			
		संस्था संख्या	प्रवेश क्षमता	प्राप्त अर्ज	प्रवेश	संस्था संख्या	प्रवेश क्षमता	प्राप्त अर्ज	प्रवेश	संस्था संख्या	प्रवेश क्षमता	प्राप्त अर्ज	प्रवेश
(१)	(२)	(३)	(४)	(५)	(६)	(७)	(८)	(९)	(१०)	(११)	(१२)	(१३)	(१४)
१	मंडणगड	०	०	०	०	१	३००	उ. ना.	२२५	०	०	०	०
२	दापोली	१	७०	०	०	०	०	०	०	०	०	०	०
३	खेड	१	४०	०	०	०	०	०	०	१	३००	उ. ना.	२४१
४	चिपळूण	५	४७०	११८	११८	२	६०६	उ. ना.	३३५	०	०	०	०
५	गुहागर	३	२२०	८९	८९	०	०	०	०	१	१८०	उ. ना.	३८
६	रत्नागिरी	३	१४०	८०	८०	१	४८०	उ. ना.	४००	२	७२०	उ. ना.	५८१
७	संगमेश्वर	३	२१०	८५	८५	१	१२०	उ. ना.	५८	१	१८०	उ. ना.	७२
८	लांजा	२	६०	७	७	०	०	०	०	०	०	०	०
९	राजापूर	३	८०	१७	१७	०	०	०	०	०	०	०	०
	एकूण	२१	१२९०	३९६	३९६	५	१५०६	०	१०१८	५	१३८०	०	९३२

पुढे चालु . .

तक्ता ८.१४  
व्यावसायिक शिक्षण संस्थाबाबतची माहिती

प्रकाशनाचे वर्ष: २०२५

जिल्हा: रत्नागिरी

संदर्भ वर्ष: २०२४-२५

अ.क्र.	तालुका	शैक्षणिक संस्था प्रकार								
		वैद्यकीय शिक्षण								
		पदविका स्तरावरील				पदवी स्तरावरील				
		संस्था संख्या	प्रवेश क्षमता	प्राप्त अर्ज	प्रवेश	संस्था संख्या	प्रवेश क्षमता	प्राप्त अर्ज	प्रवेश	
(१)	(२)	(१५)	(१६)	(१७)	(१८)	(१९)	(२०)	(२१)	(२२)	
१	मंडणगड	०	०	०	०	०	०	०	०	०
२	दापोली	०	०	०	०	२	१२०	१०९	१०९	१०९
३	खेड	०	०	०	०	४	२७०	२७०	२७०	२७०
४	चिपळूण	०	०	०	०	१	६०	५१	५१	५१
५	गुहागर	०	०	०	०	०	०	०	०	०
६	रत्नागिरी	०	०	०	०	७	५००	४७५	४७५	४७५
७	संगमेश्वर	०	०	०	०	०	०	०	०	०
८	लांजा	०	०	०	०	०	०	०	०	०
९	राजापूर	०	०	०	०	०	०	०	०	०
	एकूण	०	०	०	०	१४	९५०	९०५	९०५	९०५

टीप: उ. ना.- उपलब्ध नाही.

आधार: १) कुलसचिव, महाराष्ट्र आरोग्य विज्ञान विद्यापीठ, नाशिक २) जिल्हा व्यवसाय शिक्षण व प्रशिक्षण अधिकारी, रत्नागिरी ३) सहायक संचालक (अतां), तंत्रशिक्षण, विभागीय कार्यालय, मुंबई.

तक्ता ८.१५

सार्वजनिक व शासन सहाय्यीत वैद्यकीय सुविधांची माहिती

प्रकाशनाचे वर्ष: २०२५

जिल्हा: रत्नागिरी

संदर्भ वर्ष: २०२४-२५

अ.क्र.	तालुका	सार्वजनिक वैद्यकीय सुविधा (संख्या)							
		रुग्णालये	विशेष रुग्णालये (कॅसर, टी.बी. इ.)	दवाखाने	प्रसूतिगृहे	प्राथमिक आरोग्य केंद्रे	उपकेंद्रे	डॉक्टर व वैद्य	परिचारिका
(१)	(२)	(३)	(४)	(५)	(६)	(७)	(८)	(९)	(१०)
१	मंडणगड	१	०	०	३	३	२०	२१	७६
२	दापोली	१	०	०	८	८	४६	२४	६६
३	खेड	१	०	०	९	९	४८	२६	६०
४	चिपळूण	१	०	१	९	९	६०	२८	७३
५	गुहागर	१	०	०	५	५	३०	१६	४०
६	रत्नागिरी	३	२	२	८	८	४५	५७	१८४
७	संगमेश्वर	२	०	०	१०	११	५५	२१	६४
८	लांजा	१	०	०	६	६	२८	१९	६१
९	राजापूर	२	०	०	८	९	४६	२३	७३
	एकूण	१३	२	३	६६	६८	३७८	२३५	६९७

पुढे चालू. . .

तक्ता ८.१५  
सार्वजनिक व शासन सहाय्यीत वैद्यकीय सुविधांची माहिती

प्रकाशनाचे वर्ष: २०२५  
संदर्भ वर्ष: २०२४-२५

जिल्हा: रत्नागिरी

अ.क्र.	तालुका	खाटांची संख्या			उपचार केलेले आंतरूग्ण (००)			उपचार केलेले बाह्यरूग्ण (००)		
		एकूण	त्यापैकी स्त्रियांसाठी	त्यापैकी मुलांसाठी	पुरुष	स्त्रिया	मुले	पुरुष	स्त्रिया	मुले
(१)	(२)	(११)	(१२)	(१३)	(१४)	(१५)	(१६)	(१७)	(१८)	(१९)
१	मंडणगड	४८	२३	४	१३.३९	१९.५२	५.६४	१०५६	०	०
२	दापोली	९८	४५	१५	३९.५२	५४.८१	२०.४८	३४७१	०	०
३	खेड	१४८	६०	२०	५३.९	६४.९७	१९.०४	३१४४	०	०
४	चिपळूण	१०४	४८	१४	२०१.०५	२९२.४१	९५.९	८३२४	०	०
५	गुहागर	६०	२०	७	१७.३३	२८.८	७.८६	२०३८	०	०
६	रत्नागिरी	४४०	८५	५२	२२७.२१	२३९.६६	१२७.०३	७०४१	०	०
७	संगमेश्वर	१२०	५०	२७	३३.१३	५१.१	११.९५	३४४१	०	०
८	लांजा	६६	२७	८	१०.४२	१८.३२	४.९९	१६७२	०	०
९	राजापूर	१०८	३५	१६	२३.७३	३५.९५	१३.२९	२३८३	०	०
	एकूण	११९२	३९३	१६३	६१९.६८	८०५.५४	३०६.१८	३२५७०	०	०

टीप: उपचार केलेले बाह्यरूग्ण यांची पुरुष, स्त्री व मुले या वर्गवारीमधील आकडेवारी उपलब्ध नसल्याचे जिल्हा शल्यचिकित्सक, रत्नागिरी यांनी कळविले आहे.

आधार: १) जिल्हा शल्यचिकित्सक, सामान्य रुग्णालय, रत्नागिरी २) जिल्हा आरोग्य अधिकारी, जिल्हा परिषद, रत्नागिरी

तक्ता ८.१५ (A)  
कोविड-१९ बाधित रूग्णांसाठी उपलब्ध उपचार सुविधा

प्रकाशनाचे वर्ष: २०२५  
संदर्भ वर्ष: २०२४-२५

जिल्हा: रत्नागिरी

अ.क्र.	वर्गीकरण	संख्या	एकूण विलगीकरण खाटा (अतिदक्षता विभागातील खाटा वगळून)	कोविड-१९ बाधित रूग्णांसाठी विलगीकरण खाटा	संशयित रूग्णांसाठी विलगीकरण खाटा	एकूण अतिदक्षता विभागातील खाटा	व्हेंटिलेटरची संख्या
(१)	(२)	(३)	(४)	(५)	(६)	(७)	(८)
१	कोविड-१९ साठी राखीव रूग्णालये	१२	१०६	४६	६०	३८	५१
२	कोविड-१९ साठी राखीव आरोग्य केंद्रे	०	०	०	०	०	०
३	कोविड-१९ साठी राखीव केंद्रे	०	०	०	०	०	०
	<b>एकूण</b>	<b>१२</b>	<b>१०६</b>	<b>४६</b>	<b>६०</b>	<b>३८</b>	<b>५१</b>

टीप: संदर्भ वर्षात कोविड-१९ साठी राखीव आरोग्य केंद्र नसल्याचे जिल्हा आरोग्य अधिकारी, जिल्हा परिषद, रत्नागिरी यांनी कळविले आहे.

आधार: १) जिल्हा शल्य चिकित्सक, सामान्य रूग्णालय, रत्नागिरी २) जिल्हा आरोग्य अधिकारी, जिल्हा परिषद, रत्नागिरी.

तक्ता ८.१६  
खाजगी वैद्यकीय सुविधांची माहिती

प्रकाशनाचे वर्ष: २०२५

जिल्हा: रत्नागिरी

संदर्भ वर्ष: २०२४-२५

अ.क्र.	तालुका	खाजगी वैद्यकीय सुविधा (संख्या)				
		रुग्णालये	विशेष रुग्णालये (कॅसर, टी.बी. इ.)	दवाखाने	प्रसूतिगृहे	खाटांची संख्या
(१)	(२)	(३)	(४)	(५)	(६)	(७)
१	मंडणगड	३	०	४२	३	३३
२	दापोली	१२	०	९०	१३	२०३
३	खेड	७	०	७८	१२	४६२
४	चिपळूण	३५	२	१२१	३६	१५०८
५	गुहागर	६	०	६३	४	५१
६	रत्नागिरी	३४	०	१८२	२१	७०२
७	संगमेश्वर	७	०	१०८	७	१०८
८	लांजा	१४	०	७१	९	१४६
९	राजापूर	४	०	७८	१	३०
	एकूण	१२२	२	८३३	१०६	३२४३

आधार: १) जिल्हा शल्यचिकित्सक, सामान्य रुग्णालय, रत्नागिरी २) जिल्हा आरोग्य अधिकारी, जिल्हा परिषद, रत्नागिरी.

तक्ता ८.१७

जिल्ह्यातील आरोग्य व्यवस्थापन माहिती प्रणाली अंतर्गत जन्म व मृत्यूंची संख्या

प्रकाशनाचे वर्ष: २०२५

जिल्हा: रत्नागिरी

संदर्भ वर्ष: २०२४-२५

अ.क्र.	तालुका	एकूण ग्रामीण/ नागरी	जिवीत जन्मांची संख्या			एकूण मृत्यूंची संख्या	एकूण बालमृत्यूंची संख्या (० ते ५ वर्षे वयोगट)	पैकी अर्भक मृत्यूंची संख्या (० ते १ वर्ष वयोगट)
			मुले	मुली	एकूण			
(१)	(२)	(३)	(४)	(५)	(६)	(७)	(८)	(९)
१	मंडणगड	एकूण	११८	१०३	२२१	४४५	३	०
		ग्रामीण	११८	१०३	२२१	४४५	३	०
		नागरी	०	०	०	०	०	०
२	दापोली	एकूण	५७७	६००	११७७	१२८२	६	४
		ग्रामीण	३९	३६	७५	१२३१	६	४
		नागरी	५३८	५६४	११०२	५१	०	०
३	खेड	एकूण	६४८	५८१	१२२९	१२००	६	४
		ग्रामीण	२१५	१८०	३९५	११९९	६	४
		नागरी	४३३	४०१	८३४	१	०	०
४	चिपळूण	एकूण	१६९२	१५४७	३२३९	१९४६	५७	५१
		ग्रामीण	७१६	६३८	१३५४	१९४२	५७	५१
		नागरी	९७६	९०९	१८८५	४	०	०
५	गुहागर	एकूण	६६	७२	१३८	८७१	१	०
		ग्रामीण	६६	७२	१३८	८७१	१	०
		नागरी	०	०	०	०	०	०
६	रत्नागिरी	एकूण	२२५३	२१७२	४४२५	२१०६	५३	४८
		ग्रामीण	२३४	१९५	४२९	१५०८	५	४
		नागरी	२०१९	१९७७	३९९६	५९८	४८	४४
७	संगमेश्वर	एकूण	२५२	२४६	४९८	१३५३	५	४
		ग्रामीण	२५२	२४६	४९८	१३५३	५	४
		नागरी	०	०	०	०	०	०
८	लांजा	एकूण	२०१	१७९	३८०	७५५	१	१
		ग्रामीण	२०१	१७९	३८०	७५५	१	१
		नागरी	०	०	०	०	०	०
९	राजापूर	एकूण	९५	९७	१९२	१२६६	४	४
		ग्रामीण	३५	४५	८०	१२६२	४	४
		नागरी	६०	५२	११२	४	०	०
एकूण	एकूण	५९०२	५५९७	११४९९	११२२४	१३६	११६	
	ग्रामीण	१८७६	१६९४	३५७०	१०५६६	८८	७२	
	नागरी	४०२६	३९०३	७९२९	६५८	४८	४४	

आधार: जिल्हा आरोग्य अधिकारी, जिल्हा परिषद, रत्नागिरी.

तक्ता ८.१८  
प्रसुतीपूर्व तपासणीची संख्या

प्रकाशनाचे वर्ष: २०२५

जिल्हा: रत्नागिरी

संदर्भ वर्ष: २०२४-२५

अ.क्र.	तालुका	प्रसुतीपूर्व तपासणी केलेल्या स्त्रीयांची संख्या	संस्थात्मक प्रसुतीची संख्या	प्रसुतीसाठी दाखल करण्यात आलेल्या सरासरी दिवसांची संख्या	प्रसुती दरम्यान मृत्यू झालेल्यांची संख्या	
					महिला	अर्भक
(१)	(२)	(३)	(४)	(५)	(६)	(७)
१	मंडणगड	४७४	२८०	३	०	०
२	दापोली	१८३५	१४७०	३	२	४
३	खेड	१८२६	१४१४	३	१	४
४	चिपळूण	२९२३	३५००	३	३	५१
५	गुहागर	७०७	२०२	३	०	०
६	रत्नागिरी	४५६२	७१२८	३	३	८६
७	संगमेश्वर	१२८६	६०४	३	०	४
८	लांजा	६७४	४४६	३	०	१
९	राजापूर	१०३४	२७६	३	०	४
	एकूण	१५३२१	१५३२०	३	९	१५४

आधार: १) जिल्हा शल्यचिकित्सक, सामान्य रुग्णालय, रत्नागिरी २) जिल्हा आरोग्य अधिकारी, जिल्हा परिषद, रत्नागिरी.

तक्ता ८.१९  
विविध कारणांनुसार मृत्यूची संख्या

प्रकाशनाचे वर्ष: २०२५

जिल्हा: रत्नागिरी

संदर्भ वर्ष: २०२४-२५

अ.क्र.	मृत्यूचे कारण	मृत्यूची संख्या		
		पुरुष	स्त्री	एकूण
(१)	(२)	(३)	(४)	(५)
<b>(अ) साथीचे विकार</b>				
१	हिवताप	उ. ना.	उ. ना.	०
२	विषमज्वर	उ. ना.	उ. ना.	०
३	क्षयरोग	उ. ना.	उ. ना.	६१
४	न्युमोनिया/ श्वसन क्रियेसंबंधी	उ. ना.	उ. ना.	२१३
५	अमांश, अतिसार, गॅस्ट्रो	उ. ना.	उ. ना.	०
६	डेंग्यू	उ. ना.	उ. ना.	१
७	स्वाईन फ्ल्यु	उ. ना.	उ. ना.	०
<b>(ब) बिगर साथीचे विकार</b>				
८	एड्स	उ. ना.	उ. ना.	०
९	हृदय विकार	उ. ना.	उ. ना.	१८४०
१०	कर्करोग	उ. ना.	उ. ना.	२१५
११	बाळंतपणात मातेचा मृत्यू	उ. ना.	७	७
१२	पक्षाघात	उ. ना.	उ. ना.	३४२
१३	मुत्रपिंड विषयक	उ. ना.	उ. ना.	१०३०
<b>(क) अपघात</b>				
१४	आत्महत्या	उ. ना.	उ. ना.	३९
१५	रहदारी वाहतूक	उ. ना.	उ. ना.	११९
१६	विद्युत धक्का	उ. ना.	उ. ना.	०
१७	भाजणे/ जळणे	उ. ना.	उ. ना.	०
१८	इतर अपघात	उ. ना.	उ. ना.	१३
	(ड) इतर कारणे	उ. ना.	उ. ना.	७३४४
	<b>एकूण मृत्यू</b>	<b>०</b>	<b>७</b>	<b>११२२४</b>

टीप: १) उ. ना.: उपलब्ध नाही.

२) मृत्यूची स्त्री व पुरुष अशी वेगवेगळी आकडेवारी HMIS प्रणालीवर उपलब्ध नाही.

आधार: जिल्हा आरोग्य अधिकारी, जिल्हा परिषद, रत्नागिरी.

तक्ता ८.२०

माता व बाल संगोपन कार्यक्रमांतर्गत लस टोचणी

प्रकाशनाचे वर्ष: २०२५

संदर्भ वर्ष: २०२४-२५

जिल्हा: रत्नागिरी

अ.क्र.	तालुका	ग्रामीण/ नागरी	त्रिगुणी लस	पोलिओ			द्विगुणी (डी.टी.)	धनुर्वात लस			काविळ		पेंटावॅलेन्ट-३
					बीसीजी	गोवर		१० वर्षे	१६ वर्षे	गरोदर स्त्रिया	ब-III	ब-०	
(१)	(२)	(३)	(४)	(५)	(६)	(७)	(८)	(९)	(१०)	(११)	(१२)	(१३)	(१४)
१	मंडणगड	ग्रामीण	४७७	५१५	४६३	४७९	५२९	७३२	८०३	५१६	०	३५३	५१५
		नागरी	०	०	०	०	०	०	०	०	०	०	०
		एकूण	४७७	५१५	४६३	४७९	५२९	७३२	८०३	५१६	०	३५३	५१५
२	दापोली	ग्रामीण	१११९	१०८२	५५३	११२७	१२३१	१४७८	१३२४	१०३६	०	२७६	१०८२
		नागरी	२७१	३१२	६३९	२६६	२४३	३६१	२५४	४०५	०	६६६	३१२
		एकूण	१३९०	१३९४	११९२	१३९३	१४७४	१८३९	१५७८	१४४१	०	९४२	१३९४
३	खेड	ग्रामीण	१२९७	१३६५	१२१८	१३३३	२०३३	१८९७	२०७४	१३५२	०	२९४	१३६५
		नागरी	२८०	२९१	१६३	२८१	२९०	३५८	४२८	२०६	०	८२८	२९१
		एकूण	१५७७	१६५६	१३८१	१६१४	२३२३	२२५५	२५०२	१५५८	०	११२२	१६५६
४	चिपळूण	ग्रामीण	२०२३	२०८६	२३८२	२०६६	२१३२	२१०५	२७००	२४०६	०	८०२	२०८६
		नागरी	६१७	७५२	८४२	६८२	६६०	६७९	४५८	८१२	०	१९९३	७५२
		एकूण	२६४०	२८३८	३२२४	२७४८	२७९२	२७८४	३१५८	३२१८	०	२७९५	२८३८
५	गुहागर	ग्रामीण	८०९	७८७	६५४	७८९	१००९	१४१७	१३९१	७५२	०	५४५	७८७
		नागरी	०	०	०	०	०	०	०	०	०	०	०
		एकूण	८०९	७८७	६५४	७८९	१००९	१४१७	१३९१	७५२	०	५४५	७८७
६	रत्नागिरी	ग्रामीण	२३७०	२२४७	५३४	२३४८	२७४८	३६८९	३८५२	२५१७	०	१६०	२२४७
		नागरी	१२४२	१३९०	३९२७	१३४१	१००८	१२८७	१६३६	१६३४	०	४१९३	१३९०
		एकूण	३६१२	३६३७	४४६१	३६८९	३७५६	४९७६	५४८८	४१५१	०	४३५३	३६३७
७	संगमेश्वर	ग्रामीण	१२२७	११८८	८४२	१२३१	१६०२	१९२६	२०१२	११०८	०	४८०	११८८
		नागरी	०	०	०	०	०	०	०	०	०	०	०
		एकूण	१२२७	११८८	८४२	१२३१	१६०२	१९२६	२०१२	११०८	०	४८०	११८८
८	लांजा	ग्रामीण	८२१	७८३	४२९	७६२	९२९	१२९१	१२७८	६९१	०	४०८	७८३
		नागरी	०	०	०	०	०	०	०	०	०	०	०
		एकूण	८२१	७८३	४२९	७६२	९२९	१२९१	१२७८	६९१	०	४०८	७८३
९	राजापूर	ग्रामीण	९२९	८८८	२५६	८७२	१०८३	१२१०	१५४१	८००	०	७३	८८८
		नागरी	८२	१३०	११०	१०३	९६	१४१	२३९	११०	०	९४	१३०
		एकूण	१०११	१०१८	३६६	९७५	११७९	१३५१	१७८०	९१०	०	१६७	१०१८
एकूण	ग्रामीण	११०७२	१०९४१	७३३१	११००७	१३२९६	१५७४५	१६९७५	१११७८	०	३३९१	१०९४१	
	नागरी	२४९२	२८७५	५६८१	२६७३	२२९७	२८२६	३०१५	३१६७	०	७७७४	२८७५	
	एकूण	१३५६४	१३८१६	१३०१२	१३६८०	१५५९३	१८५७१	१९९९०	१४३४५	०	१११६५	१३८१६	

आधार: १) जिल्हा शल्य चिकित्सक, सामान्य रुग्णालय, रत्नागिरी २) जिल्हा आरोग्य अधिकारी, जिल्हा परिषद, रत्नागिरी

तक्ता ८.२१  
कुटुंब कल्याण कार्यक्रमाची प्रगती

प्रकाशनाचे वर्ष: २०२५  
संदर्भ वर्ष: २०२४-२५

जिल्हा: रत्नागिरी

अ.क्र.	तालुका	ग्रामीण/ नागरी	३१ मार्च अखेर संरक्षित जोडप्यांची संख्या					
			कुटुंब कल्याण केंद्रांची संख्या	जननक्षम जोडप्यांची संख्या	पुरुष नसबंदी	स्त्रियांची नसबंदी	लूपपध्दती	इतर पध्दतीने
(१)	(२)	(३)	(४)	(५)	(६)	(७)	(८)	(९)
१	मंडणगड	ग्रामीण	३	५५००	२	२३०५	१८२	५९३
		नागरी	०	०	०	०	०	०
		एकूण	३	५५००	२	२३०५	१८२	५९३
२	दापोली	ग्रामीण	८	१४४१७	१४	६४७८	५१५	१९१५
		नागरी	१	३२६२	०	१९२४	३३	६५३
		एकूण	९	१७६७९	१४	८४०२	५४८	२५६८
३	खेड	ग्रामीण	९	१७१४५	७	८०५४	६६४	२१९५
		नागरी	२	३३४३	३	१७०६	५८	१०८
		एकूण	११	२०४८८	१०	९७६०	७२२	२३०३
४	चिपळूण	ग्रामीण	९	२५९२२	४२	१३६७०	९२५	२८९४
		नागरी	२	१००२४	३२	४३८३	२०३	७९४
		एकूण	११	३५९४६	७४	१८०५३	११२८	३६८८
५	गुहागर	ग्रामीण	५	१२६६५	३६	६५८८	३३४	११९६
		नागरी	०	०	०	०	०	०
		एकूण	५	१२६६५	३६	६५८८	३३४	११९६
६	रत्नागिरी	ग्रामीण	८	३६६३२	६२	१६४०८	१६८६	५१६९
		नागरी	४	१३१०२	१६	५५२९	३६७	२८८७
		एकूण	१२	४९७३४	७८	२१९३७	२०५३	८०५६
७	संगमेश्वर	ग्रामीण	११	१६०९५	१९	८२१३	८३१	२३७४
		नागरी	२	१६०६	१	७५५	७३	२१२
		एकूण	१३	१७७०१	२०	८९६८	९०४	२५८६
८	लांजा	ग्रामीण	६	१०५२९	४	६१०७	५२७	१२००
		नागरी	१	११५६	०	३२५	०	१५३
		एकूण	७	११६८५	४	६४३२	५२७	१३५३
९	राजापूर	ग्रामीण	९	१४४६४	११	६६२९	६४१	२०७७
		नागरी	२	११८३	३	५१३	४२	१८९
		एकूण	११	१५६४७	१४	७१४२	६८३	२२६६
एकूण	ग्रामीण	६८	१५३३६९	१९७	७४४५२	६३०५	१९६१३	
	नागरी	१४	३३६७६	५५	१५१३५	७७६	४९९६	
	एकूण	८२	१८७०४५	२५२	८९५८७	७०८१	२४६०९	

आधार: जिल्हा आरोग्य अधिकारी, जिल्हा परिषद, रत्नागिरी.

तक्ता ८.२२

जिल्ह्यातील कार्यरत अंगणवाड्या, कार्यरत सेविका व अंगणवाड्या इमारतींचा तपशिल

प्रकाशनाचे वर्ष: २०२५

संदर्भ वर्ष: २०२४-२५

जिल्हा: रत्नागिरी

अ.क्र.	तालुका	ग्रामीण/ नागरी	अंगणवाड्यांची संख्या		कार्यरत अंगणवाडी सेविका (संख्या)	अंगणवाड्या इमारतींचा तपशिल (संख्या)			शौचालय असलेल्या अंगणवाड्या (संख्या)
			मंजूर	कार्यरत		स्वमालकीच्या	भाड्याच्या इमारती	नियमित इमारती शिवाय	
(१)	(२)	(३)	(४)	(५)	(६)	(७)	(८)	(९)	(१०)
१	मंडणगड	ग्रामीण	१६५	१६५	१४५	६८	४१	५६	१६५
		नागरी	६	६	६	०	३	३	४
		एकूण	१७१	१७१	१५१	६८	४४	५९	१६९
२	दापोली	ग्रामीण	३५२	३५२	३१५	२०५	५३	९४	३५२
		नागरी	११	११	१०	१	४	६	४
		एकूण	३६३	३६३	३२५	२०६	५७	१००	३५६
३	खेड	ग्रामीण	३१७	३१७	२९५	१६८	४९	१००	३१७
		नागरी	२	२	२	०	०	२	२
		एकूण	३१९	३१९	२९७	१६८	४९	१०२	३१९
४	चिपळूण	ग्रामीण	४०८	४०८	३९३	२५५	८७	६६	४०८
		नागरी	६	६	६	०	६	०	४
		एकूण	४१४	४१४	३९९	२५५	९३	६६	४१२
५	गुहागर	ग्रामीण	२२६	२२६	२१९	१३६	३५	५५	२२६
		नागरी	९	९	६	७	१	१	०
		एकूण	२३५	२३५	२२५	१४३	३६	५६	२२६
६	रत्नागिरी	ग्रामीण	३७९	३७९	३६५	२२९	४०	११०	३७९
		नागरी	१७	१७	१४	०	१	१६	१७
		एकूण	३९६	३९६	३७९	२२९	४१	१२६	३९६
७	संगमेश्वर	ग्रामीण	३६६	३६६	३५२	२०८	४४	११४	३६६
		नागरी	१४	१४	१३	६	५	३	१२
		एकूण	३८०	३८०	३६५	२१४	४९	११७	३७८
८	लांजा	ग्रामीण	१९८	१९८	१९१	१२९	१७	५२	१९८
		नागरी	२७	२७	२६	८	१३	६	२१
		एकूण	२२५	२२५	२१७	१३७	३०	५८	२१९
९	राजापूर	ग्रामीण	४०३	४०३	३८६	१९८	६९	१३६	४०३
		नागरी	९	९	९	०	७	२	९
		एकूण	४१२	४१२	३९५	१९८	७६	१३८	४१२
एकूण	ग्रामीण	२८१४	२८१४	२६६१	१५९६	४३५	७८३	२८१४	
	नागरी	१०१	१०१	९२	२२	४०	३९	७३	
	एकूण	२९१५	२९१५	२७५३	१६१८	४७५	८२२	२८८७	

आधार: १) जिल्हा कार्यक्रम अधिकारी, महिला व बालकल्याण, जिल्हा परिषद, रत्नागिरी २) बाल विकास प्रकल्प अधिकारी (नागरी), रत्नागिरी.

तक्ता ८.२३  
जिल्ह्यातील कार्यरत अंगणवाड्या व त्यामधील बालके

प्रकाशनाचे वर्ष: २०२५  
संदर्भ वर्ष: २०२४-२५

जिल्हा: रत्नागिरी

अ.क्र.	तालुका	ग्रामीण/ नागरी	अंगणवाड्यामध्ये दाखल मुले(संख्या)	स्तनदा मातांची संख्या	वयोगटनिहाय मुलांची संख्या			
					०-१ वर्ष	१ ते ३ वर्ष	३ ते ५ वर्ष	एकूण(० ते ५वर्ष)
(१)	(२)	(३)	(४)	(५)	(६)	(७)	(८)	(९)
१	मंडणगड	ग्रामीण	११६०	१५५	३२९	७२१	७६५	१८१५
		नागरी	५७	२४	४०	८९	११७	२४६
		एकूण	१२१७	१७९	३६९	८१०	८८२	२०६१
२	दापोली	ग्रामीण	३०६३	३८५	७७४	२०८३	१९६८	४८२५
		नागरी	११६	८८	१८१	४७५	४९२	११४८
		एकूण	३१७९	४७३	९५५	२५५८	२४६०	५९७३
३	खेड	ग्रामीण	३६१७	५०३	९६७	२२२४	२३२३	५५१४
		नागरी	५३	५	१८	६०	६४	१४२
		एकूण	३६७०	५०८	९८५	२२८४	२३८७	५६५६
४	चिपळूण	ग्रामीण	३५३६	५१४	१०३२	२६५३	२८८२	६५६७
		नागरी	९८	२४	४६	११५	१०३	२६४
		एकूण	३६३४	५३८	१०७८	२७६८	२९८५	६८३१
५	गुहागर	ग्रामीण	२२३३	२९१	६३०	१३८१	१४१८	३४२९
		नागरी	८५	१७	४३	११३	१३२	२८८
		एकूण	२३१८	३०८	६७३	१४९४	१५५०	३७१७
६	रत्नागिरी	ग्रामीण	६४३६	८४६	१७१५	४१७७	४२७७	१०१६९
		नागरी	३५०	११६	२२४	४४०	४८४	११४८
		एकूण	६७८६	९६२	१९३९	४६१७	४७६१	११३१७
७	संगमेश्वर	ग्रामीण	२२१०	३५७	६९२	१५१८	१६७१	३८८१
		नागरी	१६९	४८	८७	२०१	२३७	५२५
		एकूण	२३७९	४०५	७७९	१७१९	१९०८	४४०६
८	लांजा	ग्रामीण	१४३३	२१७	३७९	८६५	९०६	२१५०
		नागरी	३११	७५	१९१	४१८	४०२	१०११
		एकूण	१७४४	२९२	५७०	१२८३	१३०८	३१६१
९	राजापूर	ग्रामीण	२५४२	२९१	६१५	१५३८	१५९९	३७५२
		नागरी	२०२	४३	७९	१६४	१९४	४३७
		एकूण	२७४४	३३४	६९४	१७०२	१७९३	४१८९
एकूण	ग्रामीण	२६२३०	३५५९	७१३३	१७१६०	१७८०९	४२१०२	
	नागरी	१४४१	४४०	९०९	२०७५	२२२५	५२०९	
	एकूण	२७६७१	३९९९	८०४२	१९२३५	२००३४	४७३११	

**तक्ता ८.२३**  
**जिल्हातील कार्यरत अंगणवाड्या व त्यामधील बालके**

प्रकाशनाचे वर्ष: २०२५

जिल्हा: रत्नागिरी

संदर्भ वर्ष: २०२४-२५

अ.क्र.	तालुका	ग्रामीण/ नागरी	संदर्भ कालावधीतील			बालमृत्यू दर [[बालमृत्यू/ नोंदविलेले जन्म) X १०००]	उपजत मृत्यू दर [[उपजत मृत्यू/(नोंदविलेले जन्म+उपजत मृत्यू)] X १०००]
			नोंदविलेले जन्म (संख्या)	बालमृत्यू (संख्या)	उपजत मृत्यू (संख्या)		
(१)	(२)	(३)	(१०)	(११)	(१२)	(१३)	(१४)
१	मंडणगड	ग्रामीण	२२१	३	२	१४.००	९.००
		नागरी	०	०	०	०.००	०.००
		एकूण	२२१	३	२	१४.००	९.००
२	दापोली	ग्रामीण	७५	६	०	८०.००	०.००
		नागरी	११०२	०	११	०.००	१०.००
		एकूण	११७७	६	११	५.००	९.००
३	खेड	ग्रामीण	३९५	६	२	१५.००	५.००
		नागरी	८३४	०	६	०.००	७.००
		एकूण	१२२९	६	८	५.००	६.००
४	चिपळूण	ग्रामीण	१३५४	५७	२७	४२.००	२०.००
		नागरी	१८८५	०	१२	०.००	६.००
		एकूण	३२३९	५७	३९	१८.००	१२.००
५	गुहागर	ग्रामीण	१३८	१	२	७.००	१४.००
		नागरी	०	०	०	०.००	०.००
		एकूण	१३८	१	२	७.००	१४.००
६	रत्नागिरी	ग्रामीण	४२९	५	३	१२.००	७.००
		नागरी	३९९६	४८	४७	१२.००	१२.००
		एकूण	४४२५	५३	५०	१२.००	११.००
७	संगमेश्वर	ग्रामीण	४९८	५	२	१०.००	४.००
		नागरी	०	०	०	०.००	०.००
		एकूण	४९८	५	२	१०.००	४.००
८	लांजा	ग्रामीण	३८०	१	१	३.००	३.००
		नागरी	०	०	०	०.००	०.००
		एकूण	३८०	१	१	३.००	३.००
९	राजापूर	ग्रामीण	८०	४	०	५०.००	०.००
		नागरी	११२	०	१	०.००	९.००
		एकूण	१९२	४	१	२१.००	५.००
एकूण		ग्रामीण	३५७०	८८	३९	२५.००	११.००
		नागरी	७९२९	४८	७७	६.००	१०.००
		एकूण	११४९९	१३६	११६	१२.००	१०.००

**टीप:** सदर माहिती ही आरोग्य व्यवस्थापन माहिती प्रणाली (HMIS) वरून घेण्यात आलेली आहे.

**आधार:** १) जिल्हा कार्यक्रम अधिकारी, महिला व बालकल्याण, जिल्हा परिषद, रत्नागिरी २) बालविकास प्रकल्प अधिकारी (नागरी), रत्नागिरी ३) जिल्हा आरोग्य अधिकारी, जिल्हा परिषद, रत्नागिरी.

तक्ता ८.२४

जिल्हातील कार्यरत अंगणवाड्यांमधील कुपोषित बालकांचे श्रेणीनिहाय वर्गीकरण

प्रकाशनाचे वर्ष: २०२५

संदर्भ वर्ष: २०२४-२५

जिल्हा: रत्नागिरी

अ.क्र.	तालुका	ग्रामीण/ नागरी	०-५ वर्षे वयोगटातील बालके (संख्या)	वर्षभरात वजन घेतलेली		बालकांचे कुपोषण श्रेणीनिहाय वर्गीकरण स्तंभ-५ पैकी			मध्यम कमी वजनाची बालकांची टक्केवारी	तीव्र कमी वजनाची बालकांची टक्केवारी
				बालके (संख्या)	टक्केवारी	सर्वसाधारण वजनाची बालके (संख्या)	मध्यम कमी वजनाची बालके (MAM)(संख्या)	तीव्र कमी वजनाची बालके (SAM) (संख्या)		
(१)	(२)	(३)	(४)	(५)	(६)	(७)	(८)	(९)	(१०)	(११)
१	मंडणगड	ग्रामीण	१८१५	१८१५	१००.००	१७७६	३१	८	१.७१	०.४४
		नागरी	२४६	२४६	१००.००	२३७	८	१	३.२५	०.४१
		एकूण	२०६१	२०६१	१००.००	२०१३	३९	९	१.८९	०.४४
२	दापोली	ग्रामीण	४८२५	४८२५	१००.००	४७५०	७०	५	१.४५	०.१०
		नागरी	११४८	१०५६	९१.९९	१०३२	२२	२	२.०८	०.१९
		एकूण	५९७३	५८८१	९८.४६	५७८२	९२	७	१.५६	०.१२
३	खेड	ग्रामीण	५५१४	५५१४	१००.००	५४५८	५२	४	०.९४	०.०७
		नागरी	१४२	१३९	९७.८९	१३२	६	१	४.३२	०.७२
		एकूण	५६५६	५६५३	९९.९५	५५९०	५८	५	१.०३	०.०९
४	चिपळूण	ग्रामीण	६५६७	६५६७	१००.००	६५०९	५५	३	०.८४	०.०५
		नागरी	२६४	२२६	८५.६१	१८६	३४	६	१५.०४	२.६५
		एकूण	६८३१	६७९३	९९.४४	६६९५	८९	९	१.३१	०.१३
५	गुहागर	ग्रामीण	३४२९	३४२९	१००.००	३२७१	१४४	१४	४.२०	०.४१
		नागरी	२८८	२६३	९१.३२	२५७	६	०	२.२८	०.००
		एकूण	३७१७	३६९२	९९.३३	३५२८	१५०	१४	४.०६	०.३८
६	रत्नागिरी	ग्रामीण	१०१६९	१०१६९	१००.००	१००३३	१३१	५	१.२९	०.०५
		नागरी	११४८	१०८५	९४.५१	१०१३	५७	१५	५.२५	१.३८
		एकूण	११३१७	११२५४	९९.४४	११०४६	१८८	२०	१.६७	०.१८
७	संगमेश्वर	ग्रामीण	३८८१	३८८१	१००.००	३८४७	३४	०	०.८८	०.००
		नागरी	५२५	५११	९७.३३	५०४	६	१	१.१७	०.२०
		एकूण	४४०६	४३९२	९९.६८	४३५१	४०	१	०.९१	०.०२
८	लांजा	ग्रामीण	२१५०	२१५०	१००.००	२१२०	२८	२	१.३०	०.०९
		नागरी	१०११	१०११	१००.००	९५३	५३	५	५.२४	०.४९
		एकूण	३१६१	३१६१	१००.००	३०७३	८१	७	२.५६	०.२२
९	राजापूर	ग्रामीण	३७५२	३७५२	१००.००	३६६२	८७	३	२.३२	०.०८
		नागरी	४३७	३९३	८९.९३	३७३	२०	०	५.०९	०.००
		एकूण	४१८९	४१४५	९८.९५	४०३५	१०७	३	२.५८	०.०७
एकूण	ग्रामीण	४२१०२	४२१०२	१००.००	४१४२६	६३२	४४	१.५०	०.१०	
	नागरी	५२०९	४९३०	९४.६४	४६८७	२१२	३१	४.३०	०.६३	
	एकूण	४७३११	४७०३२	९९.४१	४६११३	८४४	७५	१.७९	०.१६	

टीप: सदर माहिती ही आरोग्य व्यवस्थापन माहिती प्रणाली (HMIS) वरून घेण्यात आलेली आहे.

आधार: १) जिल्हा कार्यक्रम अधिकारी, महिला व बालकल्याण, जिल्हा परिषद, रत्नागिरी २) बालविकास प्रकल्प अधिकारी (नागरी), रत्नागिरी

तक्ता ८.२५

एकात्मिक बाल विकास योजना - माता व बालसंगोपन

प्रकाशनाचे वर्ष: २०२५

संदर्भ वर्ष: २०२४-२५

जिल्हा: रत्नागिरी

अ.क्र.	तालुका	ग्रामीण/ नागरी	० ते ५ वर्ष वयोगटातील बालके	अंगणवाडीचा लाभ घेणारे		कार्यरत अंगणवाड्या (संख्या)					स्वतःची इमारत असलेल्या अंगणवाडीतील लाभधारकांची संख्या
				बालक (संख्या)	माता (संख्या)	स्वतःची इमारत असलेल्या	स्वतःची इमारत नसलेल्या			एकूण (७+१०)	
							बांधकाम हाती घेतलेल्या	बांधकाम हाती न घेतलेल्या	एकूण (८+९)		
(१)	(२)	(३)	(४)	(५)	(६)	(७)	(८)	(९)	(१०)	(११)	(१२)
१	मंडणगड	ग्रामीण	१८१५	१७२४	१२९	६८	०	९७	९७	१६५	१२४५
		नागरी	२४६	१६४	३१	०	०	६	६	६	०
		एकूण	२०६१	१८८८	१६०	६८	०	१०३	१०३	१७१	१२४५
२	दापोली	ग्रामीण	४८२५	५५८७	७६४	२०५	२	१४५	१४७	३५२	२५६८
		नागरी	११४८	५२९	११५	१	०	१०	१०	११	२०
		एकूण	५९७३	६११६	८७९	२०६	२	१५५	१५७	३६३	२५८८
३	खेड	ग्रामीण	५५१४	६४१७	८९४	१६८	१	१४८	१४९	३१७	३२१४
		नागरी	१४२	११८	२०	०	०	२	२	२	०
		एकूण	५६५६	६५३५	९१४	१६८	१	१५०	१५१	३१९	३२१४
४	चिपळूण	ग्रामीण	६५६७	६९२६	६९०	२५५	२	१५१	१५३	४०८	४९०६
		नागरी	२६४	२२५	२५	०	०	६	६	६	०
		एकूण	६८३१	७१५१	७१५	२५५	२	१५७	१५९	४१४	४९०६
५	गुहागर	ग्रामीण	३४२९	३४९६	५३२	१३६	२	८८	९०	२२६	१६७९
		नागरी	२८८	२०७	३४	७	०	२	२	९	१४७
		एकूण	३७१७	३७०३	५६६	१४३	२	९०	९२	२३५	१८२६
६	रत्नागिरी	ग्रामीण	१०१६९	९२३५	१५११	२२९	४	१४६	१५०	३७९	३८४६
		नागरी	११४८	६९५	६९	०	०	१७	१७	१७	०
		एकूण	११३१७	९९३०	१५८०	२२९	४	१६३	१६७	३९६	३८४६
७	संगमेश्वर	ग्रामीण	३८८१	३५२४	३५७	२०८	६	१५२	१५८	३६६	१८५२
		नागरी	५२५	४०४	७४	६	०	८	८	१४	१२५
		एकूण	४४०६	३९२८	४३१	२१४	६	१६०	१६६	३८०	१९७७
८	लांजा	ग्रामीण	२१५०	२४५९	३६३	१२९	०	६९	६९	१९८	१४९२
		नागरी	१०११	७७९	१४९	८	०	१९	१९	२७	३६०
		एकूण	३१६१	३२३८	५१२	१३७	०	८८	८८	२२५	१८५२
९	राजापूर	ग्रामीण	३७५२	४३९५	५८४	१९८	१	२०४	२०५	४०३	२२४०
		नागरी	४३७	३६९	३२	०	०	९	९	९	०
		एकूण	४१८९	४७६४	६१६	१९८	१	२१३	२१४	४१२	२२४०
एकूण	ग्रामीण	४२१०२	४३७६३	५८२४	१५९६	१८	१२००	१२१८	२८१४	२३०४२	
	नागरी	५२०९	३४९०	५४९	२२	०	७९	७९	१०१	६५२	
	एकूण	४७३११	४७२५३	६३७३	१६१८	१८	१२७९	१२९७	२९१५	२३६९४	

आधार: १) जिल्हा कार्यक्रम अधिकारी, महिला व बालकल्याण, जिल्हा परिषद, रत्नागिरी २) बालविकास प्रकल्प अधिकारी (नागरी), रत्नागिरी.

तक्ता ८.२६  
सिडकोने / म्हाडाने बांधलेल्या घरांचा तपशिल

प्रकाशनाचे वर्ष: २०२५

जिल्हा: रत्नागिरी

संदर्भ वर्ष: २०२४-२५

अ.क्र.	तालुका	(सदनिकांची संख्या)								
		औद्योगिक	झोपडपट्टी पुनर्वसन	आर्थिक दुर्बल घटक	अल्प उत्पन्न गट	मध्यम उत्पन्न गट	उच्च उत्पन्न गट	इतर	एकूण	झालेला खर्च (₹ लाखात)
(१)	(२)	(३)	(४)	(५)	(६)	(७)	(८)	(९)	(१०)	(११)
१	मंडणगड	०	०	०	०	०	०	०	०	०
२	दापोली	०	०	०	०	०	०	०	०	०
३	खेड	०	०	०	०	०	०	०	०	०
४	चिपळूण	०	०	०	०	०	०	०	०	०
५	गुहागर	०	०	०	०	०	०	०	०	०
६	रत्नागिरी	०	०	०	०	०	०	०	०	०
७	संगमेश्वर	०	०	०	०	०	०	०	०	०
८	लांजा	०	०	०	०	०	०	०	०	०
९	राजापूर	०	०	०	०	०	०	०	०	०
	एकूण	०	०	०	०	०	०	०	०	०

आधार: १) कार्यकारी अभियंता, महाराष्ट्र गृहनिर्माण व क्षेत्रविकास मंडळ, मुंबई २) शहर आणि औद्योगिक विकास महामंडळ (सिडको), नवी मुंबई.

तक्ता ८.२७  
प्रधानमंत्री आवास योजना

प्रकाशनाचे वर्ष: २०२५  
संदर्भ वर्ष: २०२४-२५

जिल्हा: रत्नागिरी

अ.क्र.	तालुका	बाब	सामाजिक व आर्थिक जात सर्वेक्षण-२०११ नुसार जिल्हास्तरीय समितीने प्राधान्यक्रम यादीमध्ये समाविष्ट केलेल्या लाभार्थ्यांची संख्या	प्राधान्यक्रम यादीमधील लाभार्थ्यांपैकी Awassoft प्रणालीवर नोंदणी करणेत आलेल्या लाभार्थ्यांची संख्या	उद्दिष्ट (घरकुलांची संख्या)	मंजूर केलेल्या घरकुलांची संख्या	पूर्ण झालेल्या घरकुलांची संख्या	झालेला खर्च (संदर्भ वर्षातील) (₹ लाखात)
(१)	(२)	(३)	(४)	(५)	(६)	(७)	(८)	(९)
१	मंडणगड	ग्रामीण	६२१९	२५८४	१४१७	१४१७	४७	५६.४०
		नागरी	०	०	०	०	०	०.००
२	दापोली	ग्रामीण	११५२३	५३९४	२८८१	२८८१	८७	१०४.४०
		नागरी	०	०	०	०	०	०.००
३	खेड	ग्रामीण	१०५९२	४९६०	३०५७	३०५७	१२६	१५१.२०
		नागरी	०	०	०	०	०	०.००
४	चिपळूण	ग्रामीण	७६९५	३२१२	२०७९	२०७९	३२	३८.४०
		नागरी	०	०	०	०	०	०.००
५	गुहागर	ग्रामीण	५३७४	२१३५	१२३३	१२३३	४५	५४.००
		नागरी	०	०	०	०	०	०.००
६	रत्नागिरी	ग्रामीण	७३१३	२२७७	१२७६	१२७६	५५	६६.००
		नागरी	०	०	८	८	८	१७.८०
७	संगमेश्वर	ग्रामीण	११४३३	३९८८	२४००	२४००	१३६	१६३.२०
		नागरी	०	०	०	०	०	०.००
८	लांजा	ग्रामीण	४५३२	१९५६	१२४६	१२४६	३८	४५.६०
		नागरी	०	०	०	०	०	०.००
९	राजापूर	ग्रामीण	७४५८	३७५४	२२१५	२२१५	२३	२७.६०
		नागरी	०	०	०	०	०	०.००
	एकूण	ग्रामीण	७२१३९	३०२६०	१७८०४	१७८०४	५८९	७०६.८०
		नागरी	०	०	८	८	८	१७.८०

पुढे चालू. . .

तक्ता ८.२७  
प्रधानमंत्री आवास योजना

प्रकाशनाचे वर्ष: २०२५  
संदर्भ वर्ष: २०२४-२५

जिल्हा: रत्नागिरी

अ.क्र.	तालुका	बाब	योजनेच्या सुरुवातीपासून संदर्भ वर्षापर्यंत	
			एकूण पूर्ण झालेली घरकुले	झालेला खर्च (₹ लाखात)
(१)	(२)	(३)	(१०)	(११)
१	मंडणगड	ग्रामीण	१०५७	१२६८.४०
		नागरी	४३	१०५.००
२	दापोली	ग्रामीण	१७१०	२०५२.००
		नागरी	२०८	५१८.००
३	खेड	ग्रामीण	१६५०	१९८०.००
		नागरी	३७२	८८८.००
४	चिपळूण	ग्रामीण	९०१	१०८१.२०
		नागरी	१२८७	३०९२.००
५	गुहागर	ग्रामीण	८६०	१०३२.००
		नागरी	२१	२१.००
६	रत्नागिरी	ग्रामीण	९५३	११४३.६०
		नागरी	१७०४	४१५९.००
७	संगमेश्वर	ग्रामीण	१४७८	१७७३.६०
		नागरी	३७	८३.००
८	लांजा	ग्रामीण	५१६	६१९.२०
		नागरी	८५	१९७.००
९	राजापूर	ग्रामीण	१०३७	१२४४.४०
		नागरी	३१	८७.००
	एकूण	ग्रामीण	१०१६२	१२१९४.४०
		नागरी	३७८८	९१५०.००

टीप: योजनेच्या सुरुवातीपासून संदर्भ वर्षापर्यंत एकूण पूर्ण झालेली घरकुले आणि योजनेच्या सुरुवातीपासून संदर्भ वर्षापर्यंत माहिती झालेला खर्च यांची माहिती जिल्हा सहआयुक्त, नगरपालिका प्रशासन, रत्नागिरी तसेच प्रकल्प संचालक, जिल्हा ग्रामीण विकास यंत्रणा, रत्नागिरी यांच्याकडून सुधारीत करण्यात आलेली आहे.

आधार: १) जिल्हा सहआयुक्त, नगरपालिका प्रशासन, जिल्हाधिकारी कार्यालय, रत्नागिरी २) प्रकल्प संचालक, जिल्हा ग्रामीण विकास यंत्रणा, रत्नागिरी

तक्ता ८.२८

घरबांधणीसाठी अर्थसहाय्य योजनेअंतर्गत ग्रामीण क्षेत्रात दिलेली घरे

प्रकाशनाचे वर्ष: २०२५

जिल्हा: रत्नागिरी

संदर्भ वर्ष: २०२४-२५

अ.क्र.	तालुका	रमाई आवास योजना						
		पात्र लाभार्थ्यांपैकी Awassoft प्रणालीवर नोंदणी करणेत आलेल्या लाभार्थ्यांची संख्या	उद्दिष्ट (घरकुलांची संख्या)	मंजूर केलेल्या घरकुलांची संख्या	मंजूर घरकुलांपैकी संदर्भ वर्षात		योजनेच्या सुरुवातीपासून संदर्भ वर्षापर्यंत	
					पुर्ण झालेली घरकुले	झालेला खर्च (₹ लाखात)	पुर्ण झालेली घरकुले	झालेला खर्च (₹ लाखात)
(१)	(२)	(३)	(४)	(५)	(६)	(७)	(८)	(९)
१	मंडणगड	५४१	३७	३७	०	०.००	४६४	५५६.८०
२	दापोली	९८१	२२	२२	०	०.००	९३२	१११८.४०
३	खेड	१११२	१३	१३	०	०.००	१०२०	१२२४.००
४	चिपळूण	८३१	३६	३६	०	०.००	७८५	९४२.००
५	गुहागर	६०२	१०	१०	०	०.००	५५५	६६६.००
६	रत्नागिरी	७३७	१९	१९	०	०.००	६४३	७७१.६०
७	संगमेश्वर	१२३६	७	७	०	०.००	११५४	१३८४.८०
८	लांजा	५६२	१३	१३	०	०.००	५०९	६१०.८०
९	राजापूर	२५३	४४	४४	०	०.००	२२८	२७३.६०
	एकूण	६८५५	२०१	२०१	०	०.००	६२९०	७५४८.००

पुढे चालू. . .

तक्ता ८.२८

घरबांधणीसाठी अर्थसहाय्य योजनेअंतर्गत ग्रामीण क्षेत्रात दिलेली घरे

प्रकाशनाचे वर्ष: २०२५

जिल्हा: रत्नागिरी

संदर्भ वर्ष: २०२४-२५

अ.क्र.	तालुका	शबरी आवास योजना						
		पात्र लाभार्थ्यांपैकी Awassoft प्रणालीवर नोंदणी करणेत आलेल्या लाभार्थ्यांची संख्या	उद्दिष्ट (घरकुलांची संख्या)	मंजूर केलेल्या घरकुलांची संख्या	मंजूर घरकुलांपैकी संदर्भ वर्षात		योजनेच्या सुरुवातीपासून संदर्भ वर्षापर्यंत	
					पुर्ण झालेली घरकुले	झालेला खर्च (₹ लाखात)	पुर्ण झालेली घरकुले	झालेला खर्च (₹ लाखात)
(१)	(२)	(१०)	(११)	(१२)	(१३)	(१४)	(१५)	(१६)
१	मंडणगड	६०	०	०	०	०.००	५९	७०.८०
२	दापोली	५७	०	०	०	०.००	५७	६८.४०
३	खेड	७६	०	०	०	०.००	७६	९१.२०
४	चिपळूण	५९	०	०	०	०.००	५९	७०.८०
५	गुहागर	२	०	०	०	०.००	२	२.४०
६	रत्नागिरी	०	०	०	०	०.००	०	०.००
७	संगमेश्वर	०	०	०	०	०.००	०	०.००
८	लांजा	०	०	०	०	०.००	०	०.००
९	राजापूर	०	०	०	०	०.००	०	०.००
	<b>एकूण</b>	<b>२५४</b>	<b>०</b>	<b>०</b>	<b>०</b>	<b>०.००</b>	<b>२५३</b>	<b>३०३.६०</b>

पुढे चालु...

तक्ता ८.२८

घरबांधणीसाठी अर्थसहाय्य योजनेअंतर्गत ग्रामीण क्षेत्रात दिलेली घरे

प्रकाशनाचे वर्ष: २०२५

जिल्हा: रत्नागिरी

संदर्भ वर्ष: २०२४-२५

अ.क्र.	तालुका	पारधी आवास योजना						
		पात्र लाभार्थ्यांपैकी Awassoft प्रणालीवर नोंदणी करणेत आलेल्या लाभार्थ्यांची संख्या	उद्दिष्ट (घरकुलांची संख्या)	मंजूर केलेल्या घरकुलांची संख्या	मंजूर घरकुलांपैकी संदर्भ वर्षात		योजनेच्या सुरुवातीपासून संदर्भ वर्षापर्यंत	
					पुर्ण झालेली घरकुले	झालेला खर्च (₹ लाखात)	पुर्ण झालेली घरकुले	झालेला खर्च (₹ लाखात)
(१)	(२)	(१७)	(१८)	(१९)	(२०)	(२१)	(२२)	(२३)
१	मंडणगड	०	०	०	०	०.००	०	०
२	दापोली	०	०	०	०	०.००	०	०
३	खेड	०	०	०	०	०.००	०	०
४	चिपळूण	०	०	०	०	०.००	०	०
५	गुहागर	०	०	०	०	०.००	०	०
६	रत्नागिरी	०	०	०	०	०.००	०	०
७	संगमेश्वर	०	०	०	०	०.००	०	०
८	लांजा	०	०	०	०	०.००	०	०
९	राजापूर	०	०	०	०	०.००	०	०
	एकूण	०	०	०	०	०.००	०	०

पुढे चालू. . .

तक्ता ८.२८

घरबांधणीसाठी अर्थसहाय्य योजनेअंतर्गत ग्रामीण क्षेत्रात दिलेली घरे

प्रकाशनाचे वर्ष: २०२५

जिल्हा: रत्नागिरी

संदर्भ वर्ष: २०२४-२५

अ.क्र.	तालुका	आदिम जमाती आवास योजना						
		पात्र लाभार्थ्यांपैकी Awassoft प्रणालीवर नोंदणी करणेत आलेल्या लाभार्थ्यांची संख्या	उद्दिष्ट (घरकुलांची संख्या)	मंजूर केलेल्या घरकुलांची संख्या	मंजूर घरकुलांपैकी संदर्भ वर्षात		योजनेच्या सुरुवातीपासून संदर्भ वर्षापर्यंत	
					पूर्ण झालेली घरकुले	झालेला खर्च (₹ लाखात)	पूर्ण झालेली घरकुले	झालेला खर्च (₹ लाखात)
(१)	(२)	(२४)	(२५)	(२६)	(२७)	(२८)	(२९)	(३०)
१	मंडणगड	८	०	०	०	०.००	७	८.४०
२	दापोली	०	०	०	०	०.००	०	०.००
३	खेड	३	०	०	०	०.००	३	३.६०
४	चिपळूण	०	०	०	०	०.००	०	०.००
५	गुहागर	०	०	०	०	०.००	०	०.००
६	रत्नागिरी	०	०	०	०	०.००	०	०.००
७	संगमेश्वर	०	०	०	०	०.००	०	०.००
८	लांजा	०	०	०	०	०.००	०	०.००
९	राजापूर	०	०	०	०	०.००	०	०.००
	<b>एकूण</b>	<b>११</b>	<b>०</b>	<b>०</b>	<b>०</b>	<b>०.००</b>	<b>१०</b>	<b>१२.००</b>

**टीप:** १) रमाई आवास योजनेंतर्गत सन २०१६-१७ ते संदर्भ वर्षापर्यंत ६८५५ घरकुलांचे उद्दिष्ट प्राप्त झाले आहे. त्यापैकी ६६५८ घरकुले मंजूर करण्यात आली आहेत. सदर मंजूर घरकुलांपैकी ६२९० घरकुले पूर्ण झाली असून ५६५ घरकुले अपूर्ण आहेत.  
२) शबरी आवास योजनेंतर्गत सन २०१६-१७ ते संदर्भ वर्षापर्यंत २५४ घरकुलांचे उद्दिष्ट प्राप्त झाले आहे. त्यापैकी २५४ घरकुले मंजूर करण्यात आली आहेत. सदर मंजूर घरकुलांपैकी २५३ घरकुले पूर्ण झाली असून ०१ घरकुले अपूर्ण आहेत.  
३) आदिम जमाती आवास योजनेंतर्गत सन २०१६-१७ ते संदर्भ वर्षापर्यंत ११ घरकुलांचे उद्दिष्ट प्राप्त झाले आहे. त्यापैकी ११ घरकुले मंजूर करण्यात आली आहेत. सदर मंजूर घरकुलांपैकी १० घरकुले पूर्ण झाली असून ०१ घरकुले अपूर्ण आहेत.

**आधार:** प्रकल्प संचालक, जिल्हा ग्रामीण विकास यंत्रणा, रत्नागिरी.

तक्ता ८.२९

जिल्ह्यातील मागासवर्गीय वसतीगृहे, त्यांची प्रवेश क्षमता व दिलेले प्रवेश

प्रकाशनाचे वर्ष: २०२५

जिल्हा: रत्नागिरी

संदर्भ वर्ष: २०२४-२५

अ.क्र.	तालुका	मंजूर वसतीगृहे			कार्यरत वसतीगृहे		
		शासकीय	अनुदानित	एकूण	शासकीय	अनुदानित	एकूण
(१)	(२)	(३)	(४)	(५)	(६)	(७)	(८)
१	मंडणगड	१	१	२	१	१	२
२	दापोली	०	७	७	०	५	५
३	खेड	०	४	४	०	४	४
४	चिपळूण	३	३	६	३	३	६
५	गुहागर	०	२	२	०	२	२
६	रत्नागिरी	४	३	७	३	२	५
७	संगमेश्वर	१	४	५	१	४	५
८	लांजा	०	२	२	०	१	१
९	राजापूर	१	२	३	१	२	३
	एकूण	१०	२८	३८	९	२४	३३

पुढे चालु. . .

तक्ता ८.२९  
जिल्ह्यातील मागासवर्गीय वसतीगृहे, त्यांची प्रवेश क्षमता व दिलेले प्रवेश

प्रकाशनाचे वर्ष: २०२५

जिल्हा: रत्नागिरी

संदर्भ वर्ष: २०२४-२५

अ.क्र.	तालुका	त्यामधील प्रवेश क्षमता						संदर्भ कालावधीत दिलेले प्रवेश					
		शासकीय		अनुदानित		एकूण		शासकीय		अनुदानित		एकूण	
		मुले	मुली	मुले	मुली	मुले	मुली	मुले	मुली	मुले	मुली	मुले	मुली
(१)	(१०)	(११)	(१२)	(१३)	(१४)	(१५)	(१६)	(१७)	(१८)	(१९)	(२०)		
१	मंडणगड	७५	०	२६	०	१०१	०	३४	०	२०	०	५४	०
२	दापोली	०	०	१८०	११०	१८०	११०	०	०	७८	७६	७८	७६
३	खेड	०	०	१५५	२४	१५५	२४	०	०	१२३	५८	१२३	५८
४	चिपळूण	७५	१७५	९४	०	१६९	१७५	०	७९	११६	०	११६	७९
५	गुहागर	०	०	१००	०	१००	०	०	०	५०	०	५०	०
६	रत्नागिरी	१७५	१७५	९४	०	२६९	१७५	०	१००	११०	०	११०	१००
७	संगमेश्वर	७५	०	२८५	०	३६०	०	४२	०	१७६	०	२१८	०
८	लांजा	०	०	३५	०	३५	०	०	०	१७	०	१७	०
९	राजापूर	१००	०	५५	३०	१५५	३०	१५	०	६५	३६	८०	३६
	एकूण	५००	३५०	१०२४	१६४	१५२४	५१४	९१	१७९	७५५	१७०	८४६	३४९

टीप: खेड आणि राजापूर या तालुक्यांमधील अनुदानित वसतीगृहांमध्ये प्रवेश क्षमतेपेक्षा जास्त प्रवेश देण्यात आलेले आहेत.

आधार: १) जिल्हा समाजकल्याण अधिकारी, जिल्हा परिषद, रत्नागिरी २) सहाय्यक आयुक्त, समाजकल्याण, रत्नागिरी.

तक्ता ८.३०

जिल्ह्यातील अनुसूचित जाती व नवबौद्ध वस्त्या, त्यामधील लोकसंख्या व अनुसूचित जाती व नवबौद्ध वस्त्यांची सुधारणा

प्रकाशनाचे वर्ष: २०२५

संदर्भ वर्ष: २०२४-२५

जिल्हा: रत्नागिरी

अ.क्र	तालुका	अनुसूचित जाती व नवबौद्ध वस्त्यांची संख्या	त्यामधील लोकसंख्या	संदर्भ कालावधीतील कामे (संख्या)			त्यांची प्रशासकीय मंजूरीची रक्कम (₹ लाख)		
				अपूर्ण (मागील वर्ष अखेरीस)	नविन मंजूर	एकूण	अपूर्ण (मागील वर्ष अखेरीस)	नविन मंजूर	एकूण
(१)	(२)	(३)	(४)	(५)	(६)	(७)	(८)	(९)	(१०)
१	मंडणगड	८३	२९११	७	३	१०	३१.००	११.००	४२.००
२	दापोली	१४१	३२१०	६	४	१०	३२.००	१९.९८	५१.९८
३	खेड	२०७	८७३९	१६	९	२५	९६.९५	६३.५०	१६०.४५
४	चिपळूण	१८१	८३४५	१२	१५	२७	६०.४८	१०१.१९	१६१.६७
५	गुहागर	९४	२७९९	१०	३	१३	४५.५७	२६.००	७१.५७
६	रत्नागिरी	१२४	१११२३	४१	२०	६१	२३१.५०	१०६.३०	३३७.८०
७	संगमेश्वर	१७४	९२६९	२९	११	४०	१४१.००	४९.००	१९०.००
८	लांजा	८६	६२११	१३	८	२१	५३.५०	४६.००	९९.५०
९	राजापूर	१३०	४९१७	१०	७	१७	४३.००	४२.००	८५.००
	एकूण	१२२०	५७५२४	१४४	८०	२२४	७३५.००	४६४.९७	११९९.९७

पुढे चालू. . .

तक्ता ८.३०

जिल्ह्यातील अनुसूचित जाती व नवबौद्ध वस्त्या, त्यामधील लोकसंख्या व अनुसूचित जाती व नवबौद्ध वस्त्यांची सुधारणा

प्रकाशनाचे वर्ष: २०२५

संदर्भ वर्ष: २०२४-२५

जिल्हा: रत्नागिरी

अ.क्र.	तालुका	एकूण हाती घेतलेल्या कामांचे प्रकार (स्तंभ - ७ नुसार अपूर्ण व नवीन सह)						संदर्भ कालावधीत पूर्ण कामे	
		पाणी पुरवठा	स्वच्छता मलनिस्सारणाची कामे	सार्वजनिक वाचनालये	रस्ते, पूल पोच रस्ते	समाज मंदीर	इतर	संख्या	त्यांवरील खर्च (₹ लाख)
(१)	(२)	(११)	(१२)	(१३)	(१४)	(१५)	(१६)	(१७)	(१८)
१	मंडणगड	०	४	०	५	१	०	७	२७.९०
२	दापोली	०	०	०	८	१	१	६	२८.८०
३	खेड	१	१	०	२२	१	०	१६	९२.२५
४	चिपळूण	१	२	०	१९	१	४	१०	५८.३९
५	गुहागर	१	०	०	१०	०	२	१२	४३.५७
६	रत्नागिरी	५	१३	०	२९	९	५	४१	२१४.५२
७	संगमेश्वर	०	७	०	२४	९	०	२९	१३०.४८
८	लांजा	०	२	०	१८	१	०	१३	४९.१५
९	राजापूर	१	३	०	११	२	०	९	३८.३९
	<b>एकूण</b>	<b>९</b>	<b>३२</b>	<b>०</b>	<b>१४६</b>	<b>२५</b>	<b>१२</b>	<b>१४३</b>	<b>६८३.४५</b>

टीप: सन २०२३-२४ मधील १५४ मंजूर कामांपैकी २३ कामे रद्द झाली असून त्या ऐवजी त्याच रकमेची नवीन १६ कामे मंजूर करणेत आली आहेत. सदर नवीन मंजूर कामांपैकी ३ कामे रद्द झालेली आहेत.

आधार: जिल्हा समाज कल्याण अधिकारी, जिल्हा परिषद, रत्नागिरी.

तक्ता ८.३१

अल्पसंख्यांक विकास विभागाकडून राबविण्यात येत असलेल्या विविध योजनांमधील लाभार्थी संख्या

प्रकाशनाचे वर्ष: २०२५

जिल्हा: रत्नागिरी

संदर्भ वर्ष: २०२४-२५

अ.क्र.	बाब	एकूण खर्च (₹ लाख)	लाभार्थ्यांची संख्या	
			२०२३-२४	२०२४-२५
(१)	(२)	(३)	(४)	(५)
१	उच्च व्यावसायिक शिक्षण घेणाऱ्या अल्पसंख्यांक विद्यार्थ्यांकरिता शिष्यवृत्ती योजना	३.०८	४३	४२
२	निरंतर प्रशिक्षण योजना /तंत्र शिक्षण परीक्षा मंडळ /मुक्त विद्यापीठ यांच्यामार्फत राबविण्यात येणाऱ्या अभ्यासक्रमांमध्ये शिक्षण घेणाऱ्या अल्पसंख्यांक लाभार्थ्यांची संख्या	०	०	०
३	राज्यातील अल्पसंख्यांक विद्यार्थ्यांना शासकीय औद्योगिक प्रशिक्षण संस्थांमधून अल्पमुदतीच्या व्यावसायिक प्रशिक्षणाकरिता अनुदानित लाभार्थ्यांची संख्या	०	०	०
४	बेरोजगार अल्पसंख्यांक उमेदवारांना मॉल्समध्ये नोकरी उपलब्ध होण्याकरिता प्रशिक्षण घेणाऱ्या लाभार्थ्यांची संख्या	०	०	०
५	अल्पसंख्यांक शाळांना, मदरसांना संगणक पुरविणे	२२.८५	४	६
६	ग्रामीण भागात सुविधा पुरविणे	०.००	१७०	०
७	नागरी भागात सुविधा पुरविणे	०.००	१०	०

आधार: १) जिल्हा व्यवसाय शिक्षण व प्रशिक्षण अधिकारी, रत्नागिरी २) उपमुख्य कार्यकारी अधिकारी (ग्रामपंचायत), जिल्हा परिषद, रत्नागिरी ३) जिल्हा नियोजन अधिकारी, जिल्हा नियोजन समिती, रत्नागिरी ४) प्राचार्य, शासकीय अभियांत्रिकी महाविद्यालय, रत्नागिरी ५) प्राचार्य, शासकीय तंत्रनिकेतन, रत्नागिरी.

तक्ता ८.३२

महसुल विभागाकडील सामाजिक सुरक्षा योजनांतर्गत केलेले अर्थसहाय्याबाबतची माहिती

प्रकाशनाचे वर्ष: २०२५

जिल्हा: रत्नागिरी

संदर्भ वर्ष: २०२४-२५

(अनुदान ₹ लाख)

अ.क्र.	तालुका	संजय गांधी निराधार योजना		श्रावणबाळ सेवा योजना		इंदिरा गांधी राष्ट्रीय वृद्धापकाळ योजना		राष्ट्रीय कुटुंब लाभ योजना	
		लाभार्थी संख्या	दिलेले अनुदान	लाभार्थी संख्या	दिलेले अनुदान	लाभार्थी संख्या	दिलेले अनुदान	लाभार्थी संख्या	दिलेले अनुदान
(१)	(२)	(३)	(४)	(५)	(६)	(७)	(८)	(९)	(१०)
१	मंडणगड	७७५	१०३.७६	८१७	१०४.५०	३१०	५.४४	४	०.८०
२	दापोली	२६६९	३५९.६५	२३४९	२८३.०९	६६४	२९.९७	२	०.४०
३	खेड	३३७७	४०१.३४	२१३०	२४२.६७	६३१	२१.७०	८	१.६०
४	चिपळूण	३४८६	४१२.७२	१९४९	२२३.५६	९७०	२०.९५	९	१.८०
५	गुहागर	२८१७	२९६.११	१६३०	१८१.२५	८०७	२९.२८	९	१.४०
६	रत्नागिरी	३७८३	४३९.७९	१८४३	२०८.०९	५४८	१८.२१	८	१.४०
७	संगमेश्वर	३१५२	३७५.६६	२५२६	२६७.५९	१५६३	५५.२२	१२	२.४०
८	लांजा	१८१६	२१४.६७	१६२१	१८३.५५	८४९	४०.५४	४	०.८०
९	राजापूर	२२४६	२६०.४८	१२३७	१९९.०९	७४९	२९.५८	४	१.४०
	<b>एकूण</b>	<b>२४१२१</b>	<b>२८६४.१८</b>	<b>१६१०२</b>	<b>१८९३.३१</b>	<b>७०९१</b>	<b>२५०.८९</b>	<b>६०</b>	<b>१२.००</b>

टीप: १) सन २०२३-२४ मधील मंजूर लाभार्थ्यांना संदर्भ वर्षात लाभ दिला असल्याने मागील वर्षाच्या तुलनेत संदर्भ वर्षातील अनुदानाची रक्कम जास्त दिसून येते.

२) मागील वर्षाच्या तुलनेत संदर्भ वर्षात लाभार्थ्यांची संख्येत वाढ झाली असली तरी लाभार्थी मर्यादित, स्थलांतरीत, विवाह इ. कारणांमुळे संदर्भ वर्षातील अनुदानाची रक्कम कमी झालेली आहे.

आधार: तहसिलदार (संगायो), जिल्हाधिकारी कार्यालय, रत्नागिरी

तक्ता ८.३३

संजय गांधी निराधार अनुदान योजनेंतर्गत केलेले अर्थसहाय्याबाबतची माहिती

प्रकाशनाचे वर्ष: २०२५

संदर्भ वर्ष: २०२४-२५

(अनुदान ₹ लाख)

जिल्हा: रत्नागिरी

अ.क्र.	तालुका	६५ वर्षाखालील निराधार व्यक्ती		अनाथ मुले		अपंग		निराधार विधवा		घटस्फोट झालेल्या निराधार महिला		अत्याचारित व वेश्या व्यवसायातून मुक्त झालेल्या महिला	
		लाभार्थी संख्या	दिलेले अनुदान	लाभार्थी संख्या	दिलेले अनुदान	लाभार्थी संख्या	दिलेले अनुदान	लाभार्थी संख्या	दिलेले अनुदान	लाभार्थी संख्या	दिलेले अनुदान	लाभार्थी संख्या	दिलेले अनुदान
(१)	(२)	(३)	(४)	(५)	(६)	(७)	(८)	(९)	(१०)	(११)	(१२)	(१३)	(१४)
१	मंडणगड	२११	२८.४०	४	०.५४	२४०	३२.१८	३१२	४१.५४	८	१.०८	०	०.००
२	दापोली	१५१	२२.७८	२४	३.९२	६९०	११३.५५	१५३०	१९२.०२	२७४	२७.३९	०	०.००
३	खेड	१९५	२३.१८	२९	३.४४	१६०९	१९१.२२	१५०७	१७९.१०	३७	४.४०	०	०.००
४	चिपळूण	५९	७.०८	१८	०.२७	११८६	१४१.३२	२१९०	२६०.०९	३३	३.९६	०	०.००
५	गुहागर	१३९	१२.९८	९	१.१०	७८८	७९.४९	१८७०	१८३.८५	११	१८.६९	०	०.००
६	रत्नागिरी	४५४	५४.४८	५	०.६०	१२१५	१४१.१२	२०२५	२३३.५०	८४	१०.०८	०	०.००
७	संगमेश्वर	१४४	३.०२	२५	३.१०	१२९३	१५५.०५	१६६८	२११.४९	२२	३.००	०	०.००
८	लांजा	१५४	१५.२२	९	१.०८	८०७	९६.८४	८१३	९७.५६	३३	३.९६	०	०.००
९	राजापूर	५४८	५६.७२	१३	१.५६	१२६५	१५१.८०	३९४	४७.२८	२६	३.१२	०	०.००
	<b>एकूण</b>	<b>२०५५</b>	<b>२२३.८६</b>	<b>१३६</b>	<b>१५.६१</b>	<b>९०९३</b>	<b>११०२.५७</b>	<b>१२३०९</b>	<b>१४४६.४३</b>	<b>५२८</b>	<b>७५.६८</b>	<b>०</b>	<b>०.००</b>

- टीप:** १) सन २०२३-२४ मधील मंजूर लाभार्थ्यांना संदर्भ वर्षात लाभ दिला असल्याने मागील वर्षाच्या तुलनेत संदर्भ वर्षातील अनुदानाची रक्कम जास्त दिसून येते.
- २) राजापूर तालुक्यात मागील वर्षाच्या तुलनेत संदर्भ वर्षात अनाथ मुले या घटकांची लाभार्थी संख्या घटली आहे. मात्र, मागील वर्षामध्ये तसेच पूर्वी अनाथ झालेल्या मुलांची प्रकरणे संदर्भ वर्षात दाखल झाल्याने संदर्भ वर्षात दिलेले अनुदान हे मागील वर्षाच्या तुलनेत जास्त आहे.
- ३) संगमेश्वर तालुक्यामध्ये संदर्भ वर्षात घटस्फोट झालेल्या निराधार महिलांची संख्या ही पुर्नविवाह व अन्य कारणांमुळे घटली आहे. मागील वर्षामध्ये देण्यात आलेले अनुदान रू.१.७१ लाख ऐवजी रू.१७.१० लाख असल्याचे तहसिलदार (सर्वसाधारण), जिल्हाधिकारी कार्यालय, रत्नागिरी यांनी कळविले आहे.

आधार: तहसिलदार (संगायो), जिल्हाधिकारी कार्यालय, रत्नागिरी

तक्ता ८.३४  
पुनर्वसन प्रकल्पांची सद्यःस्थिती

प्रकाशनाचे वर्ष: २०२५  
संदर्भ वर्ष: २०२४-२५

जिल्हा: रत्नागिरी

अ.क्र.	प्रकल्पांचे नांव	पुनर्वसन अधिनियमांतर्गत अधिसूचना निर्गमित दिनांक	निश्चित केलेला स्लॉब	बाधित गांवे (संख्या)	बाधित क्षेत्र (हेक्टर)	जमिन वाटप		भुखंड वाटप		
						खातेदार (संख्या)	क्षेत्र (हेक्टर)	वसाहत (संख्या)	खातेदार (संख्या)	क्षेत्र (हेक्टर)
(१)	(२)	(३)	(४)	(५)	(६)	(७)	(८)	(९)	(१०)	(११)
१	तिडे ल.पा. प्रकल्प, ता. मंडणगड	०२-०७-२००८	१-६१-०	१	६६-६१-९४	-	-	*	*	*
२	सुकोंडी वाधिवणे ल.पा. प्रकल्प ता. दापोली.	२६-११-१९९८	३-२३-०	६	९३-८४-३०	-	-	१	१४	०-३९-३६
३	शिरसाडी ल.पा. प्रकल्प, ता. दापोली.	२२-०४-२००२	३-२३-०	१	५३-६७-९०	-	-	**	**	**
४	न्यू मांडवे ल.पा. प्रकल्प ता. खेड	१३-०१-१९९७	३-२३-०	४	११२-५०-००	-	-	२	८४	८-८९-००
५	पोयनार ल.पा.प्रकल्प ता.खेड	१९-०३-२००१	३-२३-०	४	२१५-१५-००	-	-	३	२२४	१८-५४-३०
६	तळवट खेड ल.पा.प्रकल्प ता.खेड	१२-०९-१९९६	३-२३-०	१	५४-३५-००	-	-	१	४२	०२/१२/७५
७	शेलारवाडी ल.पा.प्रकल्प ता.खेड	१०-१०-२०००	३-२३-०	२	९१-५०-००	-	-	२	१७७	१३/०७/४५
८	पिंपळवाडी डुबी ल.पा.प्रकल्प ता.खेड	१०-०८-१९९०	३-२३-०	१	१५५-४५-००	-	-	**	**	**
९	कुडप ल.पा.प्रकल्प ता.चिपळूण	१२-०८-२००५	१-६१-०	१	१७५-००-००	-	-	***	***	***
१०	येलोंदवाडी ल.पा.प्रकल्प ता.चिपळूण	०७-१२-२००७	३-२३-०	३	२८५-३५-००	-	-	***	***	***
११	कोंडवाडी गडगडी ल.पा.प्रकल्प ता.संगमेश्वर	२१-०६-१९८८	३-२३-०	४	१०१-६१-००	८	७-२०-००	२	१४९	६-७८-९५
१२	गडनदी म.पा.प्रकल्प ता.संगमेश्वर	१०-०७-१९८८	३-२३-०	५	३५४-११-७०	१७	११-४०-००	५	३००	१२-१६-५५
१३	चांदोली अभयारण्य प्रकल्प ता.संगमेश्वर	माहिती उपलब्ध नाही.	३-२३-०	१	२३२३-२०-००	१	०-४०-००	१	५०	८-६९-००
१४	रांगव ल.पा.प्रकल्प ता.संगमेश्वर	०८-०७-१९९६	३-२३-०	१	५७-००-००	-	-	**	**	**
१५	मुचकुंदी बृहत ल.पा.प्रकल्प ता.लांजा	२३-०२-२००६	१-६१-०	१	१२९-००-००	-	-	**	**	**
१६	आसगा ल.पा.प्रकल्प ता.लांजा	०४-०६-२००६	१-६१-०	१	१०२-५७-६५	-	-	*	*	*
१७	जामदा म.पा.प्रकल्प ता.राजापूर	१२-०८-२००५	३-२३-०	२	५५३-११-००	-	-	३	****	****
१८	चव्हाणवाडी ल.पा.प्रकल्प ता.राजापूर	०८-०२-२००७	२-४२-०	१	१२१-८८-४०	-	-	**	**	**
१९	अर्जुना म.पा.प्रकल्प ता.राजापूर	२०-०४-२००२	३-२३-०	२	२५४-००-००	२	३-२०-००	४	५३२	२३-१७-२३
२०	काकेवाडी ल.पा.प्रकल्प ता.राजापूर	०९-०७-२००६	१-६१-०	१	५८-१४-९०	-	-	*	*	*
२१	ओझर ल.पा.प्रकल्प ता.राजापूर	१०-०५-२००६	२-४२-०	१	७२-४५-००	-	-	**	**	**
२२	चिंचवाडी ल.पा.प्रकल्प ता.राजापूर	०५-०४-२००६	१-६१-०	१	७२-८१-००	-	-	**	**	**
२३	जैतापूर अणूऊर्जा प्रकल्प ता.राजापूर	०१-१२-२००६	३-२३-०	५	९३८-०२-६०	-	-	*	*	*
	<b>एकूण</b>			<b>५०</b>	<b>६४४१-३७-५९</b>	<b>२८</b>	<b>२२-२०-००</b>	<b>२४</b>	<b>१५७२</b>	<b>९३-८८-३९</b>

तक्ता ८.३४  
पुनर्वसन प्रकल्पांची सद्यःस्थिती

प्रकाशनाचे वर्ष: २०२५  
संदर्भ वर्ष: २०२४-२५

जिल्हा: रत्नागिरी

अ.क्र.	प्रकल्पांचे नांव	प्रकल्पग्रस्त	
		निर्गमित केलेले दाखले (संख्या)	नोकरी मिळालेले उमेदवार
(१)	(२)	(१२)	(१३)
१	तिडे ल.पा. प्रकल्प, ता. मंडणगड	५	०
२	सुकोंडी वाधिवणे ल.पा. प्रकल्प ता. दापोली.	३	०
३	शिरसाडी ल.पा. प्रकल्प, ता. दापोली.	९	०
४	न्यू मांडवे ल.पा. प्रकल्प ता. खेड	७८	३
५	पोयनार ल.पा.प्रकल्प ता.खेड	६१	१
६	तळवट खेड ल.पा.प्रकल्प ता.खेड	१७	०
७	शेलारवाडी ल.पा.प्रकल्प ता.खेड	६९	२
८	पिंपळवाडी डुबी ल.पा.प्रकल्प ता.खेड	२५१	४
९	कुडप ल.पा.प्रकल्प ता.चिपळूण	३	०
१०	येलोंदवाडी ल.पा.प्रकल्प ता.चिपळूण	०	०
११	कोंडवाडी गडगडी ल.पा.प्रकल्प ता.संगमेश्वर	१४०	६
१२	गडनदी म.पा.प्रकल्प ता.संगमेश्वर	२५६	१
१३	चांदोली अभयारण्य प्रकल्प ता.संगमेश्वर	७६	०
१४	रांगव ल.पा.प्रकल्प ता.संगमेश्वर	२०	०
१५	मुचकुंदी बृहत ल.पा.प्रकल्प ता.लांजा	११	०
१६	आसगा ल.पा.प्रकल्प ता.लांजा	४	०
१७	जामदा म.पा.प्रकल्प ता.राजापूर	२	०
१८	चव्हाणवाडी ल.पा.प्रकल्प ता.राजापूर	५	०
१९	अर्जुना म.पा.प्रकल्प ता.राजापूर	२९३	२
२०	काकेवाडी ल.पा.प्रकल्प ता.राजापूर	१	०
२१	ओझर ल.पा.प्रकल्प ता.राजापूर	०	०
२२	चिंचवाडी ल.पा.प्रकल्प ता.राजापूर	२१	०
२३	जैतापूर अणूऊर्जा प्रकल्प ता.राजापूर	११४२	१८
	<b>एकूण</b>	<b>२४६७</b>	<b>३७</b>

टीप: १)\*एकही कुटुंब बाधित होत नाही.

२)\*\*स्वेच्छा पुनर्वसन आहे.

३)\*\*\*अद्याप गावठाण निश्चित झालेले नाही.

४)\*\*\*\*भूसंपादन प्रक्रीया अद्याप पूर्ण झालेली नाही.

आधार: जिल्हा पुनर्वसन अधिकारी, जिल्हाधिकारी कार्यालय, रत्नागिरी

तक्ता ८.३५

जिल्ह्यातील दुष्काळामुळे झालेली हानी व पुनर्वसन व्यवस्थापनांतर्गत दिलेले सहाय्य

प्रकाशनाचे वर्ष: २०२५

संदर्भ वर्ष: २०२४-२५

जिल्हा: रत्नागिरी

अ.क्र.	तालुका	दुष्काळामुळे झालेली हानी			इतर	मदत व पुनर्वसनांतर्गत केलेले सहाय्य				
		पिकाचे झालेले नुकसान (आणेवारी)	दुष्काळामुळे मृतप्राणी (संख्या)	स्थलांतरीतांची संख्या		रोजगार हमी योजनेंतर्गत पुरविलेला रोजगार (मनुष्य दिन लाखात)	दुष्काळग्रस्त प्राण्यांसाठी उभारलेल्या छावण्यांची संख्या	पिक आणेवारी नुसार दिलेली नुकसान भरपाई		कर्जमाफी दिलेल्या शेतकऱ्यांची संख्या
(१)	(२)	(३)	(४)	(५)	(६)	(७)	(८)	अर्थसहाय्य (₹ लाख)	बी-बियाणे (क्विंटल)	(११)
१	मंडणगड	०	०	०	०	०	०	०	०	०
२	दापोली	०	०	०	०	०	०	०	०	०
३	खेड	०	०	०	०	०	०	०	०	०
४	चिपळूण	०	०	०	०	०	०	०	०	०
५	गुहागर	०	०	०	०	०	०	०	०	०
६	रत्नागिरी	०	०	०	०	०	०	०	०	०
७	संगमेश्वर	०	०	०	०	०	०	०	०	०
८	लांजा	०	०	०	०	०	०	०	०	०
९	राजापूर	०	०	०	०	०	०	०	०	०
	एकूण	०	०	०	०	०	०	०	०	०

टीप: सन २०२४-२५ मध्ये दुष्काळ नसल्यामुळे माहिती निरंक आहे.

आधार: १) जिल्हा आपत्ती व्यवस्थापन अधिकारी, जिल्हाधिकारी कार्यालय, रत्नागिरी २) जिल्हा पुरवठा अधिकारी, रत्नागिरी ३) उपजिल्हाधिकारी (रोहयो), रत्नागिरी.

तक्ता ८.३६  
जिल्ह्यातील आपत्तीमुळे झालेली हानी व आपत्ती व्यवस्थापनांतर्गत दिलेले सहाय्य

प्रकाशनाचे वर्ष: २०२५

जिल्हा: रत्नागिरी

संदर्भ वर्ष: २०२४-२५

अ.क्र.	आपत्तीचा प्रकार	आपत्तीमुळे झालेली हानी								आपत्ती व्यवस्थापना अंतर्गत दिलेले सहाय्य (₹ लाख)
		मनुष्य (संख्या)	प्राणी (संख्या)	कृषी (हेक्टर)	घरे (संख्या)	रस्ते लांबी (कि.मी.)	पुल (संख्या)	सार्वजनिक इमारती (संख्या)	इतर (विद्युत योजना)	
(१)	(२)	(३)	(४)	(५)	(६)	(७)	(८)	(९)	(१०)	(११)
१	भूकंप	०	०	०	०	०	०	०	०	०
२	पूर	०	०	०	०	०	०	०	०	०
३	वादळ	०	०	०	०	०	०	०	०	०
४	भूस्खलन	०	०	०	०	०	०	०	०	०
५	गारपीट	०	०	०	०	०	०	०	०	०
६	इतर - अतिवृष्टी-वीज पडणे	६	११	५८२.२७	६२३	६४६८	५८	११८	२८३९	२९२.४६
	<b>एकूण</b>	<b>६</b>	<b>११</b>	<b>५८२.२७</b>	<b>६२३</b>	<b>६४६८.००</b>	<b>५८</b>	<b>११८</b>	<b>२८३९</b>	<b>२९२.४६</b>

आधार: तहसिलदार(सर्वसाधारण), जिल्हाधिकारी कार्यालय, रत्नागिरी.

९

# विकास योजना



तक्ता १.१

जिल्हा नियोजन समिती अंतर्गत विविध योजनांतर्गत नियतव्यय, प्राप्त निधी व खर्चाचा आढावा

प्रकाशनाचे वर्ष: २०२५

जिल्हा: रत्नागिरी

संदर्भ वर्ष: २०२४-२५

(₹ लाख)

अ. क्र.	जिल्हा योजना	२०२३-२४				२०२४-२५				२०२५-२६
		मंजूर नियतव्यय	प्राप्त निधी	खर्च	खर्चाची टक्केवारी	मंजूर नियतव्यय	प्राप्त निधी	खर्च	खर्चाची टक्केवारी	मंजूर नियतव्यय
(१)	(२)	(३)	(४)	(५)	(६)	(७)	(८)	(९)	(१०)	(११)
१	सर्वसाधारण योजना	३००००.००	३००००.०१	३००००.०१	१००.००	३६०००.००	३६०००.००	३६०००.००	१००.००	४०६००.००
२	अनुसूचित जाती उपयोजना	१९००.००	१९००.००	१९००.००	१००.००	२९००.००	२९००.००	२९००.००	१००.००	३४००.००
३	आदिवासी उपयोजना	०.००	०.००	०.००	०.००	०.००	०.००	०.००	०.००	०.००
४	आदिवासी उपयोजना क्षेत्राबाहेरील योजना	११२.४६	११२.४१	११२.४१	१००.००	११२.४६	११२.४६	११२.४६	१००.००	१४२.९८
५	डोंगरी विकास कार्यक्रम	८५२.५०	८५२.५०	८४८.५१	९९.५३	१४००.००	९८०.००	९८०.००	१००.००	१४००.००
६	खासदारांचा स्थानिक विकास कार्यक्रम	८३६.४९	३६३.२१	३५२.९९	९७.१९	५००.००	४७३.३०	३८७.१६	८१.८०	०.००
७	आमदारांचा स्थानिक विकास कार्यक्रम	३०००.००	३३२९.१४	३१६०.०५	९४.९२	३०००.००	३०००.००	२९७९.९९	९९.३३	३०००.००
८	प्रादेशिक पर्यटन विकास कार्यक्रम (राज्यस्तर)	२७३८.६८	७२७.२८	०.००	०.००	४३६१.००	२१३७.८०	१५४४.३९	७२.२४	०.००
९	अल्पसंख्याक बहुल क्षेत्र विकास कार्यक्रम	१२५४.००	१२५४.००	१२५४.००	१००.००	०.००	०.००	०.००	०.००	०.००

आधार: जिल्हा नियोजन अधिकारी, जिल्हा नियोजन समिती, रत्नागिरी

**तक्ता १.२**  
**विविध विकास शीर्षाखाली झालेला योजनांतर्गत खर्च**

जिल्हा: रत्नागिरी

प्रकाशनाचे वर्ष: २०२५

संदर्भ वर्ष: २०२४-२५

₹ (लाख)

अ.क्र.	विकास शीर्ष व उपशीर्ष	जिल्हा पातळीवरील योजनांवर झालेला खर्च (₹ लाख)				
		सर्वसाधारण	आदिवासी उपयोजना	आदिवासी उपयोजना क्षेत्राबाहेरील	अनुसूचित जाती उपयोजना	एकूण
(१)	(२)	(३)	(४)	(५)	(६)	(७)
<b>१.कृषि व संलग्न सेवा</b>						
१.१	पीक संवर्धन	०.००	०.००	०.००	२९१.९८	२९१.९८
१.२	फलोत्पादन	०.००	०.००	०.००	०.००	०.००
१.३	मृद व जलसंधारण	१४९.५२	०.००	०.००	०.००	१४९.५२
१.४	पशुसंवर्धन	५२९.४३	०.००	०.००	३२.००	५६१.४३
१.५	दुग्ध शाळा विकास	०.००	०.००	०.००	०.००	०.००
१.६	मत्स्य व्यवसाय	८४०.५५	०.००	०.००	०.००	८४०.५५
१.७	वने व वन्य जीवन	५७९.०८	०.००	०.००	०.००	५७९.०८
१.८	सामाजिक वनीकरण	०.००	०.००	०.००	०.००	०.००
१.९	धान्य साठवण,गोदामे व पणन	०.००	०.००	०.००	०.००	०.००
१.१०	कृषि शिक्षण आणि संशोधन	०.००	०.००	०.००	०.००	०.००
१.११	सहकार	०.००	०.००	०.००	०.००	०.००
	<b>एकूण (कृषि व संलग्न सेवा)</b>	<b>२०९८.५८</b>	<b>०.००</b>	<b>०.००</b>	<b>३२३.९८</b>	<b>२४२२.५६</b>
<b>२.ग्रामीण विकास</b>						
२.१	एकात्मिक ग्रामीण विकास	८२३६.५१	०.००	०.००	०.००	८२३६.५१
२.२	अवर्षण प्रवण क्षेत्र कार्यक्रम	०.००	०.००	०.००	०.००	०.००
२.३	ग्रामीण रोजगार	०.००	०.००	०.००	०.००	०.००
२.४	भू-सुधारणा	०.००	०.००	०.००	०.००	०.००
२.५	रोजगार हमी योजना	०.००	०.००	०.००	०.००	०.००
२.६	सामूहिक विकास	०.००	०.००	०.००	०.००	०.००
२.७	ग्रामीण स्वच्छता कार्यक्रम	०.००	०.००	०.००	०.००	०.००
	<b>एकूण (ग्रामीण विकास)</b>	<b>८२३६.५१</b>	<b>०.००</b>	<b>०.००</b>	<b>०.००</b>	<b>८२३६.५१</b>
<b>३.पाटबंधारे व पूरनियंत्रण</b>						
३.१	लघु पाटबंधारे (राज्यक्षेत्र)	०.००	०.००	०.००	०.००	०.००
३.२	लघु पाटबंधारे (स्थानिक क्षेत्र)	५७४.०८	०.००	०.००	०.००	५७४.०८
३.३	जलप्रदाय क्षेत्र विकास कार्यक्रम	०.००	०.००	०.००	०.००	०.००
३.४	मोठे व मध्यमपाटबंधारे	०.००	०.००	०.००	०.००	०.००
३.५	पूरनियंत्रण	२१२.८८	०.००	०.००	०.००	२१२.८८
	<b>एकूण (पाटबंधारे व पूरनियंत्रण)</b>	<b>७८६.९६</b>	<b>०.००</b>	<b>०.००</b>	<b>०.००</b>	<b>७८६.९६</b>
<b>४.ऊर्जा</b>						

**तक्ता १.२**  
**विविध विकास शीर्षाखाली झालेला योजनांतर्गत खर्च**

जिल्हा: रत्नागिरी

प्रकाशनाचे वर्ष: २०२५

संदर्भ वर्ष: २०२४-२५

₹ (लाख)

अ.क्र.	विकास शीर्ष व उपशीर्ष	जिल्हा पातळीवरील योजनांवर झालेला खर्च (₹ लाख)				
		सर्वसाधारण	आदिवासी उपयोजना	आदिवासी उपयोजना क्षेत्राबाहेरील	अनुसूचित जाती उपयोजना	एकूण
(१)	(२)	(३)	(४)	(५)	(६)	(७)
४.१	ऊर्जा विकास (नवीन)	७३४.९८	०.००	०.००	७८२.५७	१५१७.५५
४.२	जलविद्युत ऊर्जा विकास (नवीन)	०.००	०.००	०.००	०.००	०.००
४.३	अपारंपारीक ऊर्जा विकास	७५०.००	०.००	०.००	०.००	७५०.००
	<b>एकूण ( ऊर्जा )</b>	<b>१४८४.९८</b>	<b>०.००</b>	<b>०.००</b>	<b>७८२.५७</b>	<b>२२६७.५५</b>
<b>५. उद्योग व खाण</b>						
५.१	ग्रामीण व लघुउद्योग	२९.३२	०.००	०.००	५.००	३४.३२
५.२	मोठे व मध्यम उद्योग	०.००	०.००	०.००	०.००	०.००
	<b>एकूण (उद्योग व खाण)</b>	<b>२९.३२</b>	<b>०.००</b>	<b>०.००</b>	<b>५.००</b>	<b>३४.३२</b>
<b>६. परिवहन</b>						
६.१	बंदरे, दिपगहे व नौकावहन	३७६.५१	०.००	०.००	०.००	३७६.५१
६.२	रस्ते व पूल	५०६४.७७	०.००	०.००	८८२.५०	५९४७.२७
६.३	रस्ते वाहतूक	०.००	०.००	०.००	०.००	०.००
६.४	देशांतर्गत जलवाहतूक	०.००	०.००	०.००	०.००	०.००
६.५	शहरी लोहमार्ग व मेट्रो वाहतूक (नवीन)	०.००	०.००	०.००	०.००	०.००
६.६	हवाई वाहतूक	०.००	०.००	०.००	०.००	०.००
	<b>एकूण (परिवहन)</b>	<b>५४४१.२८</b>	<b>०.००</b>	<b>०.००</b>	<b>८८२.५०</b>	<b>६३२३.७८</b>
<b>७. सामान्य आर्थिक सेवा</b>						
७.१	तिर्थक्षेत्र विकास (नवीन)	०.००	०.००	०.००	०.००	०.००
७.२	पर्यटन विकास (नवीन)	१०३६.८१	०.००	०.००	०.००	१०३६.८१
७.३	प्रादेशिक ग्रामीण बँकेचा विकास (नवीन)	०.००	०.००	०.००	०.००	०.००
	<b>एकूण (सामान्य आर्थिक सेवा)</b>	<b>१०३६.८१</b>	<b>०.००</b>	<b>०.००</b>	<b>०.००</b>	<b>१०३६.८१</b>
<b>८. सामाजिक व सामूहिक सेवा</b>						
८.१	सामान्य शिक्षण	१७१०.३४	०.००	०.००	३.००	१७१३.३४
८.२	तंत्र शिक्षण	१२४.७३०	०.००	०.००	९.००	१३३.७३
८.३	वैद्यकीय शिक्षण	०.००	०.००	०.००	०.००	०.००
८.४	उच्च शिक्षण (नवीन)	०.००	०.००	०.००	०.००	०.००
८.५	उच्च शिक्षण (कला) (नवीन)	०.००	०.००	०.००	०.००	०.००
८.६	व्यावसायिक शिक्षण	०.००	०.००	०.००	०.००	०.००
८.७	आदिवासींचे शिक्षण (नवीन)	०.००	०.००	०.००	०.००	०.००
८.८	मागासवर्गीयांसाठी शिक्षण (नवीन)	०.००	०.००	१२.२४	०.००	१२.२४
८.९	लोक वाचनालय (नवीन)	०.००	०.००	०.००	०.००	०.००

**तक्ता १.२**  
**विविध विकास शीर्षाखाली झालेला योजनांतर्गत खर्च**

जिल्हा: रत्नागिरी

प्रकाशनाचे वर्ष: २०२५  
संदर्भ वर्ष: २०२४-२५  
₹ (लाख)

अ.क्र.	विकास शीर्ष व उपशीर्ष	जिल्हा पातळीवरील योजनांवर झालेला खर्च (₹ लाख)				
		सर्वसाधारण	आदिवासी उपयोजना	आदिवासी उपयोजना क्षेत्राबाहेरील	अनुसूचित जाती उपयोजना	एकूण
(१)	(२)	(३)	(४)	(५)	(६)	(७)
८.१	कला व संस्कृती	५.६९	०.००	०.००	०.००	५.६९
८.११	क्रिडा व युवक कल्याण	२३८.२७	०.००	०.००	०.००	२३८.२७
८.१२	मागासवर्गीयांचे कल्याण	२३०.००	०.००	९९.६६	५००.०३	८२९.६९
८.१३	आदिवासींचे कल्याण (नवीन)	०.००	०.००	०.००	०.००	०.००
८.१४	अल्पसंख्याकांचे कल्याण (नवीन)	०.००	०.००	०.००	०.००	०.००
८.१५	दुर्बल घटकांचे कल्याण (नवीन)	०.००	०.००	०.००	०.००	०.००
८.१६	महिला व बालकल्याण(नवीन)	७२१.४३	०.००	०.००	१०.००	७३१.४३
८.१७	पोषण	०.००	०.००	०.००	०.००	०.००
८.१८	कामगार व कामगार कल्याण	३५२.१८	०.००	०.००	०.००	३५२.१८
८.१९	सामाजिक सुरक्षा व विमा (नवीन)	०.००	०.००	०.००	०.००	०.००
८.२	रोजगार व स्वयंरोजगार	०.००	०.००	०.००	०.००	०.००
८.२१	सार्वजनिक आरोग्य	४३२५.१०	०.००	०.००	०.००	४३२५.१०
८.२२	पाणी पुरवठा व स्वच्छता	१५.२७	०.००	०.००	०.००	१५.२७
८.२३	गृहनिर्माण	०.००	०.००	०.००	०.००	०.००
८.२४	नगर विकास	४९०६.६४	०.००	०.००	२६२.४८	५१६९.१२
८.२५	आमदार स्थानिक विकास	०.००	०.००	०.००	०.००	०.००
	<b>एकूण (सामाजिक व सामूहिक सेवा)</b>	<b>१२६२९.६५</b>	<b>०.००</b>	<b>११९.९०</b>	<b>७८४.५१</b>	<b>१३५२६.०६</b>
<b>९.सामान्य सेवा</b>						
९.१	प्रशासन व सांख्यिकी संनियंत्रण	०.००	०.००	०.००	०.००	०.००
९.२	कायदा व अंमलबजावणी प्रशासन	०.००	०.००	०.००	०.००	०.००
९.३	तुरुंग व सुधार सेवा (नवीन)	९८८.४९	०.००	०.००	०.००	९८८.४९
९.४	आपत्कालीन व्यवस्थापन (नवीन)	२४५.८०	०.००	०.००	०.००	२४५.८०
९.५	सार्वजनिक कार्यालय व पायाभूत सुविधा (नवीन)	४२८.०७	०.००	०.००	०.००	४२८.०७
९.६	कर्मचारी प्रशिक्षण कार्यक्रम (नवीन)	०.००	०.००	०.००	०.००	०.००
९.७	कर्मचारी गृहनिर्माण (नवीन)	०.००	०.००	०.००	०.००	०.००
९.८	ई-गव्हर्नन्स (नवीन)	०.००	०.००	०.००	०.००	०.००
९.९	लेखन सामग्री व छपाई (नवीन)	०.००	०.००	०.००	०.००	०.००
९.१	माहिती व प्रसिध्दी	२६.८८	०.००	०.००	१९.९४	४६.८२
९.११	शासकीय निवासी इमारती	३२८.१८	०.००	०.००	०.००	३२८.१८
	<b>एकूण (एक ते नऊ)</b>	<b>९२०.७३</b>	<b>०.००</b>	<b>०.००</b>	<b>०.००</b>	<b>९२०.७३</b>

**तक्ता १.२**  
**विविध विकास शीर्षाखाली झालेला योजनांतर्गत खर्च**

जिल्हा: रत्नागिरी

प्रकाशनाचे वर्ष: २०२५  
संदर्भ वर्ष: २०२४-२५  
₹ (लाख)

अ.क्र.	विकास शीर्ष व उपशीर्ष	जिल्हा पातळीवरील योजनांवर झालेला खर्च (₹ लाख)				
		सर्वसाधारण	आदिवासी उपयोजना	आदिवासी उपयोजना क्षेत्राबाहेरील	अनुसूचित जाती उपयोजना	एकूण
(१)	(२)	(३)	(४)	(५)	(६)	(७)
१.१३	जिल्हा नियोजन समिती बळकटीकरण	१३.९५	०.००	०.००	०.००	१३.९५
१.१४	नाविण्यपूर्ण योजना	१२११.९३	०.००	०.५६	८७.००	१२९९.४९
१.१५	योजनांचे मुल्यमापन, संनियंत्रण व डाटाएंट्री करणे	९१.८८	०.००	०.००	१४.५०	१०६.३८
१.१६	समाजकल्याण	०.००	०.००	०.००	०.००	०.००
	<b>एकूण (सामान्य सेवा)</b>	<b>४२५५.९१</b>	<b>०.००</b>	<b>०.५६</b>	<b>१२१.४४</b>	<b>४३७७.९१</b>
	<b>एकूण (एक ते नऊ)</b>	<b>३६०००.००</b>	<b>०.००</b>	<b>११२.४६</b>	<b>२९००.००</b>	<b>३९०१२.४६</b>

आधार: जिल्हा नियोजन अधिकारी, जिल्हा नियोजन समिती, रत्नागिरी

**तक्ता १.३**  
**वीस कलमी कार्यक्रमाची भौतिक प्रगती**

प्रकाशनाचे वर्ष: २०२५

जिल्हा: रत्नागिरी

संदर्भ वर्ष: २०२४-२५

अ.क्र	बाब	परिमाण	उद्दिष्ट	साध्य
(१)	(२)	(३)	(४)	(५)
१	अ) स्वर्णजयंती ग्राम स्वरोजगार योजना	(लाभार्थी संख्या)	०	०
	ब) संपुर्ण ग्रामीण रोजगार योजना	(मनुष्य दिवस लाखात)	३.८६	८.५३
	क) लघुउद्योगांना प्रोत्साहन	(उद्योग संख्या)	०	०
२	अतिरिक्त जमिनीचे वाटप	(हेक्टर)	०.००	०.००
३	पिण्यासाठी स्वच्छ पाणी	(गांव/वाडया)	१५३३/९२३६	१५३३/९२३६
४	अ) सर्वांसाठी आरोग्य (मुलांसाठी रोगप्रतिबंधक लस टोचणे)			
	१.गोवर लस	(संख्या)	१३०६६	१३६८०
	२.डि.टी.पी. (द्विगुणी)	(संख्या)	१२८३२	१३५६४
	३.पोलीओ	(संख्या)	१३०६६	१३१८३
	४.बीसीजी	(संख्या)	१३०६६	१३००८
	ब) कुटूंब नियोजन शस्त्रक्रिया	(संख्या)	५४४०	३९३६
	क) सममूल्य शस्त्रक्रिया			
	आय.यु.डी. (तांबी)	(संख्या)	६३२०	४३१३
	ओ.पी.ओ	(संख्या)	११७००	१०१००
	सी.सी. युझर्स (निरोध)	(संख्या)	११७००	९८२५
५	अ) अनु.जातींच्या कुटुंबांना सहाय्य			
	१.दारिद्र्य रेषेवर आणण्यासाठी अनुसूचित व नवबौध्द शेतक-यांना अर्थसहाय्य	(संख्या)	०	०
	२.महात्मा फुले विकास महामंडळ योजना अनुदान/ बिजभांडवल योजना	(संख्या)	५०	५
	३.अण्णाभाऊ साठे विकास महामंडळ प्रशिक्षण योजना/बीजभांडवल/अनुदान भेट	(संख्या)	०	०
	४.जिल्हा उद्योग केंद्र सुशिक्षित बेरोजगारांना बीज भांडवल/उद्योजकता प्रशिक्षण कार्यक्रम	(संख्या)	३२८	३३१
	५.खादि ग्रामोद्योग मंडळ ग्रामीण कारागीरांना ५० टक्के अनुदान व कर्ज	(संख्या)	०	०
	६.सुवर्ण जयंती ग्राम स्वरोजगार योजना	(लाभार्थी संख्या)	०	०
	७.संत रोहीदास चर्मकार व चर्मोद्योग विकास महामंडळ मर्या.	(लाभार्थी संख्या)	८७	२
६	ब) अनु.जमातींच्या कुटुंबांना सहाय्य			
	१. आदिवासी शेतकारी कुटुंबांना दारिद्र्य रेषेवर आणण्यासाठी कृषि निविष्टा वाटप	(लाभार्थी संख्या)	०	०
	२. तलंगाचे गट वाटप	(लाभार्थी संख्या)	०	०
	३. मासेमारी साधनांच्या खरेदीसाठी अर्थसहाय्य (नायलॉन सुत/जाळे)	(लाभार्थी संख्या)	०	०
	४. सुशिक्षित बेरोजगारांना बीज भांडवल	(लाभार्थी संख्या)	०	०
	५. विद्युतपंप पुरविणे	(लाभार्थी संख्या)	०	०
	६. तेल इंजिनांचा पुरवठा (राज्यस्तर)	(लाभार्थी संख्या)	०	०
	७. घराची गवती छपरे बदलून मंगलोरी कौले/जीआयसीट पत्रे बसविणे	(लाभार्थी संख्या)	०	०

**तक्ता १.३**  
**वीस कलमी कार्यक्रमाची भौतिक प्रगती**

प्रकाशनाचे वर्ष: २०२५

जिल्हा: रत्नागिरी

संदर्भ वर्ष: २०२४-२५

अ.क्र	बाब	परिमाण	उद्दिष्ट	साध्य
(१)	(२)	(३)	(४)	(५)
	८. स्वर्ण जयंती ग्रामस्वरोजगार योजना	(लाभार्थी संख्या)	०	०
	९. केन्द्रवर्ती अर्थसंकल्प (न्यु.ब) राज्ययोजना	(संख्या)	२४	२४
७	इंदिरा आवास योजना	(घरकुल)	०	०
८	अत्यल्प उत्पन्न गट गृहनिर्माण योजना	(सदनिका)	०	०
९	राष्ट्रीय गलिच्छ वस्ती सुधारणा कार्यक्रम	(लोक संख्या)	०	०
१०	सामाजिक वनीकरण (नवीन धोरण) झाडे लावणे	(रोपे संख्या लाखात)	०.०२	०.०२
११	सामाजिक वनीकरण सामुहिक क्षेत्रावर वृक्ष लागवड	(हेक्टर)	६.७६	६.७६
१२	ग्रामीण विद्युतीकरण (पंप संचाचे विद्युतीकरण)	(संख्या)	२५१	२५१

आधार: १) महाव्यवस्थापक, जिल्हा उद्योग केंद्र, रत्नागिरी २) उपमुख्य कार्यकारी अधिकारी (पा. व. स्व.), जि.प., रत्नागिरी  
३) जिल्हा आरोग्य अधिकारी, जि. प., रत्नागिरी ४) प्रकल्प अधिकारी, एकात्मिक आदिवासी विकास प्रकल्प, पेण, जि. रायगड  
५) विभागीय वनधिकारी, सामाजिक वनीकरण, रत्नागिरी ६) अधीक्षक अभियंता, महाराष्ट्र राज्य विद्युत वितरण कंपनी मर्या.  
रत्नागिरी

**तक्ता १.४**  
**केंद्र शासनाच्या महत्वपूर्ण योजनांची प्रगती**

प्रकाशनाचे वर्ष: २०२५  
संदर्भ वर्ष: २०२४-२५  
₹ (लाख)

जिल्हा: रत्नागिरी

अ.क्र.	योजनेचे नांव	मार्च अखेर शिल्लक निधी	आर्थिक प्रगती संदर्भ वर्षात		अर्खर्चित रक्कम	बाब	भौतिक प्रगती संदर्भ वर्षात	
			प्राप्त निधी	झालेला खर्च			उद्दिष्ट	साध्य
(१)	(२)	(३)	(४)	(५)	(६)	(७)	(८)	(९)
१	मनरेगा (MNREGA)	१.३४	१५.२४	१५.४२	१.१५	रोजगार हमी योजना प्रशासकीय व ईएफएमएस खाते	-	-
२	राष्ट्रीय ग्रामीण जीवोन्नती अभियान (NRLM) (महिला लाभार्थी संख्या)	०.००	२८७६.५१	२८१०.२३	६६.२७	बचत गट व फिरता निधी	१०६	१४९
३	राष्ट्रीय शहरी जीवोन्नती अभियान (NULM) (लाभार्थी संख्या)	०.००	९८.७४	९१.६७	६.९६	बचत गट व फिरता निधी	७८	८०
४	मागास क्षेत्र विकास निधी (BRGF)	-	-	-	-	-	-	-
५	दिनदयाळ उपाध्याय ग्रामीण कौशल्य विकास योजना (DDU-GKY) (युवक युवती संख्या)	-	-	-	-	प्रशिक्षणार्थी	-	-
६	पंतप्रधान ग्रामीण रस्ते विकास कार्यक्रम (PMGSY)	०.००	६८२९.३६	६८२९.३६	०	रस्ते दर्जोन्नती (कि. मी.)	२२४.३२	१५१.८९
७	राष्ट्रीय सामाजिक सहायता कार्यक्रम (NSAP)	०.००	३३०.२०	३२१.०३	९.१७१	लाभार्थी	-	८८३०
८	पंतप्रधान शहरी आवास योजना (Housing for ALL - Urban) (घरकुले संख्या)	०.००	६९.४०	६९.१०	०.३०	घरकुले	७२	६३
९	पंतप्रधान ग्रामीण आवास योजना (PMAY-G)	१७६.४०	२२७३७.६०	४०९.२०	२२३२८.४०	घरकुले	१९०३९	१८९४८
१०	स्वच्छ भारत मिशन (SBM)	०.००	६४६.४१	६४६.४१	०.००	वैयक्तीक शौचालये	१२४३	११९८
११	स्वच्छ भारत मिशन ग्रामीण (SBM-G)	०.००	३५.८८	३५.८८	०.००	वैयक्तीक शौचालये	१६९२	२५६४
१२	राष्ट्रीय ग्रामीण पाणी पुरवठा कार्यक्रम (NRDWP)	-	-	-	-	-	-	-
१३	पंतप्रधान कृषी सिंचन योजना (PMKSY)	०.००	८३६.९३	८३६.९३	०.००	फळबाग लागवड (हेक्टर)/ नैसर्गिक संसाधन व्यवस्थापन कामे	-	१४३७.०८/४१४
१४	एकात्मिक पाणलोट विकास कार्यक्रम (IWMP)	-	-	-	-	-	-	-
१५	डिजिटल इंडिया अंतर्गत भूमी अभिलेख संगणकीकरण (NLRMP) (अभिलेख पानांचे स्कनिंग)	०.००	३४.३६	२९.३६	५.००	७/१२ व भूमी अभिलेख संगणकीकरण	-	-
१६	दिनदयाळ उपाध्याय ग्राम ज्योती योजना (DDUGJY) (३३/११ केव्ही उपकेंद्र)	-	-	-	-	-	-	-

तक्ता १.४  
केंद्र शासनाच्या महत्वपूर्ण योजनांची प्रगती

जिल्हा: रत्नागिरी

प्रकाशनाचे वर्ष: २०२५  
संदर्भ वर्ष: २०२४-२५  
₹ (लाख)

अ.क्र.	योजनेचे नांव	मार्च अखेर शिल्लक निधी	आर्थिक प्रगती संदर्भ वर्षात		अखर्चित रक्कम	बाब	भौतिक प्रगती संदर्भ वर्षात	
			प्राप्त निधी	झालेला खर्च			उद्दिष्ट	साध्य
(१)	(२)	(३)	(४)	(५)	(६)	(७)	(८)	(९)
१७	शामाप्रसाद मुखर्जी रुबन मिशन (NRuM)	-	-	-	-	-	-	-
१८	अमृत (Atal Mission for Rejuvenation and Urban Transformation )	०.००	०.००	०.००	०.००	नगरपरिषदा/ नगरपंचायती	०.००	०.००
१९	स्मार्ट सिटी मिशन	-	-	-	-	-	-	-
२०	उज्वल (DISCOM Assurance Yojna) (UDAY)	-	-	-	-	-	-	-
२१	पंतप्रधान पीक विमा योजना(PMFBY)	०.००	४५.५०	४५.५०	०.००	ऑपरेटर मानधन व कार्यालयीन खर्च	-	-
२२	राष्ट्रीय आरोग्य अभियान (NHM)	०.००	४२५६.२२	४२५६.२२	०.००	लाभार्थी	०.००	०.००
२३	सर्व शिक्षण अभियान (SSA)	०.००	१३३१.५८	१२३५.१६	९५.५१	विद्यार्थी / बांधकाम/ शाळा अनुदान व इतर १० बाबी	७६४५३	५७८१७
२४	एकात्मिक बाल विकास योजना (ICDS)	०.००	०.००	०.००	०.००	लाभार्थी	०	०
२५	मध्यान्न भोजन योजना	०.००	१८०८.१९	१८०८.१९	०.००	लाभार्थी	-	-
२६	पंतप्रधान उज्वला योजना (PMUY) LPG connections to POP families	०.००	०.००	०.००	०.००	लाभार्थी	-	१८६.००
२७	पंतप्रधान कौशल्य विकास कार्यक्रम	-	-	-	-	प्रशिक्षणार्थी	-	-
२८	डिजीटल इंडिया अंतर्गत सार्वजनिक इंटरनेट सुविधा कार्यक्रम (common service centre in each Gram Panchayat)	२६.०४	७४४.१७	१०८३.५८	-३२१.३	आपले सरकार सेवा केंद्र चालक, तांत्रिक सहाय्य व लेखनसामुग्री	५२७	४९८

आधार: १) कार्यकारी अधिकारी, ग्रामीण पाणीपुरवठा, जिल्हा परिषद, रत्नागिरी २) अधीक्षक अभियंता, महाराष्ट्र राज्य विद्युत वितरण कंपनी, रत्नागिरी ३) कार्यकारी अभियंता, प्रधानमंत्री ग्रामसडक योजना, रत्नागिरी ४) उपमुख्य कार्यकारी अधिकारी (पाणी व स्वच्छता), जिल्हा परिषद, रत्नागिरी ५) जिल्हा आरोग्य अधिकारी, जिल्हा परिषद, रत्नागिरी ६) प्रकल्प संचालक, जिल्हा ग्रामीण विकास यंत्रणा, रत्नागिरी ७) जिल्हा कार्यक्रम अधिकारी (बा. क.), जिल्हा परिषद, रत्नागिरी ८) उप जिल्हाधिकारी (रोजगार हमी योजना), रत्नागिरी ९) जिल्हा सहआयुक्त, नगरपालिका प्रशासन, रत्नागिरी १०) तहसिलदार (सर्वसाधारण), जिल्हाधिकारी कार्यालय, रत्नागिरी ११) शिक्षणाधिकारी (प्राथमिक), जिल्हा परिषद, रत्नागिरी १२) जिल्हा जलसंधारण अधिकारी, मृद व जलसंधारण विभाग, रत्नागिरी

तक्ता १.५ A

खासदार स्थानिक क्षेत्र विकास कार्यक्रम (लोकसभा मतदार संघ) - (I)

प्रकाशनाचे वर्ष: २०२५

संदर्भ वर्ष: २०२४-२५

(₹लाख)

जिल्हा: रत्नागिरी

अ.क्र.	लोकसभा मतदार संघ	प्रारंभ वर्ष	अखेर वर्ष	प्रवर्ग	एकूण प्राप्त निधी	मंजूर कामे	मंजूर कामाची रक्कम	पुर्ण झालेली कामे (संख्या)	प्रगतीपथा-वरील कामे (संख्या)	सुरू न झालेली कामे (संख्या)	प्रत्यक्ष झालेला खर्च
(१)	(२)	(३)	(४)	(५)	(६)	(७)	(८)	(९)	(१०)	(११)	(१२)
१	रायगड-रत्नागिरी मतदार संघ	२०१९-२०	२०२४-२५	अ.जा.	०.००	४	२९.९८	१	३.००	०.००	२०.००
				अ.ज.	०.००	०	०.००	०	०.००	०.००	
				इतर	३००.४४	२५	२७०.४६	९	१६	०.००	१९१.३०
				एकूण	३००.४४	२९	३००.४४	१०	१९	०.००	२११.३०
२	रत्नागिरी-सिंधुदुर्ग मतदार संघ	२०१९-२०	२०२४-२५	अ.जा.	०.००	६४	५०९.४४	६०	४	०.००	४८६.३७
				अ.ज.	०.००	०	०.००	०	०	०.००	०.००
				इतर	२०६८.६०	२३२	१५१९.९३	२०७	२४	१.००	१४२२.१५
				एकूण	२०६८.६०	२९६	२०२९.३७	२६७	२८	१.००	१९०८.५२
३	एकूण लोकसभा मतदार संघ			अ.जा.	०.००	६८	५३९.४२	६१	७	०	५०६.३७
				अ.ज.	०.००	०	०.००	०	०	०	०.००
				इतर	२३६९.०४	२५७	१७९०.३९	२१६	४०	१	१६१३.४५
				एकूण	२३६९.०४	३२५	२३२९.८१	२७७	४७	१	२११९.८२

आधार: जिल्हा नियोजन अधिकारी, जिल्हा नियोजन समिती, रत्नागिरी

तक्ता १.५ B

खासदार स्थानिक क्षेत्र विकास कार्यक्रम (लोकसभा मतदार संघ) - (II) १८ वी लोकसभा

प्रकाशनाचे वर्ष: २०२५

जिल्हा: रत्नागिरी

संदर्भ वर्ष: २०२४-२५

(₹लाख)

अ.क्र.	लोकसभा मतदार संघ	प्रारंभ वर्ष	अखेर वर्ष	प्रवर्ग	एकूण प्राप्त निधी	मंजूर कामे	मंजूर कामाची रक्कम	पुर्ण झालेली कामे (संख्या)	प्रगतीपथा-वरील कामे (संख्या)	सुरू न झालेली कामे (संख्या)	प्रत्यक्ष झालेला खर्च
(१)	(२)	(३)	(४)	(५)	(६)	(७)	(८)	(९)	(१०)	(११)	(१२)
१	रायगड-रत्नागिरी मतदार संघ	२०२४-२५	२०२८-२९	अ.जा.	०	०	०	०	०	०	०
				अ.ज.	०	०	०	०	०	०	
				इतर	०	०	०	०	०	०	
				एकूण	०	०	०	०	०	०	
२	रत्नागिरी-सिंधुदुर्ग मतदार संघ	२०२४-२५	२०२८-२९	अ.जा.	०	०	०	०	०	०	०
				अ.ज.	०	०	०	०	०	०	
				इतर	०	०	०	०	०	०	
				एकूण	०	०	०	०	०	०	
३	एकूण लोकसभा मतदार संघ			अ.जा.	०.००	०	०.००	०	०	०	०.००
				अ.ज.	०.००	०	०.००	०	०	०	०.००
				इतर	०.००	०	०.००	०	०	०	०.००
				एकूण	०.००	०	०.००	०	०	०	०.००

आधार: जिल्हा नियोजन अधिकारी, जिल्हा नियोजन समिती, रत्नागिरी

तक्ता १.५ C

खासदार स्थानिक क्षेत्र विकास कार्यक्रम (राज्यसभा सदस्य) - (I) राज्यसभा मागील वर्ष

प्रकाशनाचे वर्ष: २०२५

संदर्भ वर्ष: २०२४-२५

(₹लाख)

जिल्हा: रत्नागिरी

अ.क्र.	राज्यसभा सदस्याचे नाव (राज्यसभेवर असलेले सदस्य)	प्रारंभ वर्ष	अखेर वर्ष	प्रवर्ग	एकूण प्राप्त निधी	मंजूर कामे	मंजूर कामाची रक्कम	पुर्ण झालेली कामे (संख्या)	प्रगतीपथा-वरील कामे (संख्या)	सुरू न झालेली कामे (संख्या)	प्रत्यक्ष झालेला खर्च
(१)	(२)	(३)	(४)	(५)	(६)	(७)	(८)	(९)	(१०)	(११)	(१२)
१	मा.श्री.हुसेन दलवाई	२०२३-२४	२०२३-२४	अ.जा.	०.००	०	०	०	०	०	०
				अ.ज.	०.००	०	०	०	०	०	
				इतर	८२०.०२	१३१	८६७.९५	१११	१८	२	८१३.०५
				एकूण	८२०.०२	१३१	८६७.९५	१११	१८	२.००	८१३.०५
२	मा.श्री.राजकुमार धुत	२०२३-२४	२०२३-२४	अ.जा.	०.००	०	०	०	०	०	०
				अ.ज.	०.००	०	०	०	०	०	०
				इतर	५३२.७४	९७	५३२.५९	९२	५	०	५२३.३२
				एकूण	५३२.७४	९७	५३२.५९	९२	५	०	५२३.३२
३	मा.श्री.मजीद मेमन	२०२३-२४	२०२३-२४	अ.जा.	०.००	०	०	०	०	०	०
				अ.ज.	०.००	०	०	०	०	०	०
				इतर	६१.११	८	६४.५२	६	०	०	६०.९२
				एकूण	६१.११	८	६४.५२	६	०	०	६०.९२
४	मा.श्री.अमर साबळे	२०२३-२४	२०२३-२४	अ.जा.	०.००	०	०	०	०	०	०
				अ.ज.	०.००	०	०	०	०	०	०
				इतर	४७.५०	२	४९.९३	२	०	०	४७.५०
				एकूण	४७.५०	२	४९.९३	२	०	०	४७.५०
५	मा.श्री.विनय सहस्त्रबुध्दे	२०२३-२४	२०२३-२४	अ.जा.	०.००	०	०	०	०	०	०
				अ.ज.	०.००	०	०	०	०	०	०
				इतर	१४१.५६	९	१४१.६४	९	०	०	१४१.५६
				एकूण	१४१.५६	९	१४१.६४	९	०	०	१४१.५६
६	मा.श्री.कुमार केतकर	२०२३-२४	२०२३-२४	अ.जा.	०.००	०	०	०	०	०	०
				अ.ज.	०.००	०	०	०	०	०	०
				इतर	३०.००	५	४०.००	०	४	०	३०.००
				एकूण	३०.००	५	४०.००	०	४	०	३०.००
७	मा.श्री.नारायण राणे	२०२३-२४	२०२३-२४	अ.जा.	०.००	०	०	०	०	०	०
				अ.ज.	०.००	०	०	०	०	०	०
				इतर	४४.९३	१६	७७.१८	१३	३	०	४२.८०
				एकूण	४४.९३	१६	७७.१८	१३	३	०	४२.८०
८	मा.श्री.रामदास आठवले	२०२३-२४	२०२३-२४	अ.जा.	०.००	०	०	०	०	०	०
				अ.ज.	०.००	०	०	०	०	०	०
				इतर	१३७.७५	११	१५१.९३	९	२	०	१३४.१०
				एकूण	१३७.७५	११	१५१.९३	९	२	०	१३४.१०
९	मा.श्री. पी. चिदम्बरम	२०२३-२४	२०२३-२४	अ.जा.	०.००	०	०	०	०	०	०
				अ.ज.	०.००	०	०	०	०	०	०
				इतर	२४.८०	१	२५.२५	१	०	०	२४.८०
				एकूण	२४.८०	१	२५.२५	१	०	०	२४.८०

तक्ता १.५ C

खासदार स्थानिक क्षेत्र विकास कार्यक्रम (राज्यसभा सदस्य) - (I) राज्यसभा मागील वर्ष

प्रकाशनाचे वर्ष: २०२५

संदर्भ वर्ष: २०२४-२५

(रुलाख)

जिल्हा: रत्नागिरी

अ.क्र.	राज्यसभा सदस्याचे नाव (राज्यसभेवर असलेले सदस्य)	प्रारंभ वर्ष	अखेर वर्ष	प्रवर्ग	एकूण प्राप्त निधी	मंजूर कामे	मंजूर कामाची रक्कम	पुर्ण झालेली कामे (संख्या)	प्रगतीपथा-वरील कामे (संख्या)	सुरू न झालेली कामे (संख्या)	प्रत्यक्ष झालेला खर्च
(१)	(२)	(३)	(४)	(५)	(६)	(७)	(८)	(९)	(१०)	(११)	(१२)
१०	मा.श्री.पियुष गोयल	२०२३-२४	२०२३-२४	अ.जा.	०.००	०	०	०	०	०	०
				अ.ज.	०.००	०	०	०	०	०	
				इतर	१७६.१६	१५	१७६.१६	१४	१	०	१७२.९४
				एकूण	१७६.१६	१५	१७६.१६	१४	१	०	१७२.९४
११	मा.श्री.संजय राउत	२०२३-२४	२०२३-२४	अ.जा.	०.००	०	०	०	०	०	०
				अ.ज.	०.००	०	०	०	०	०	
				इतर	२५४.७९	३१	३०९.६९	१९	१०	२	२०९.७९
				एकूण	२५४.७९	३१	३०९.६९	१९	१०	२.००	२०९.७९
१२	मा.श्रीम.वंदना चव्हाण	२०२३-२४	२०२३-२४	अ.जा.	०.००	०	०	०	०	०	०
				अ.ज.	०.००	०	०	०	०	०	
				इतर	१८.८८	५	१८.८८	५	०	०	१७.०६
				एकूण	१८.८८	५	१८.८८	५	०	०	१७.०६
१३	मा.श्री.अनिल देसाई	२०२३-२४	२०२३-२४	अ.जा.	०.००	०	०	०	०	०	०
				अ.ज.	०.००	०	०	०	०	०	
				इतर	२५७.३४	४६	२५७.६३	४२	४	०	२४३.४८
				एकूण	२५७.३४	४६	२५७.६३	४२	४	०	२४३.४८
१४	मा.श्री.प्रकाश जावडेकर	२०२३-२४	२०२३-२४	अ.जा.	०.००	०	०	०	०	०	०
				अ.ज.	०.००	०	०	०	०	०	
				इतर	५१.१०	४	५४.८२	४	०	०	५०.४९
				एकूण	५१.१०	४	५४.८२	४	०	०	५०.४९
१५	मा.श्री.शरद पवार	२०२३-२४	२०२३-२४	अ.जा.	०.००	०	०	०	०	०	०
				अ.ज.	०.००	०	०	०	०	०	
				इतर	८७.४९	१९	९०.०१	१८	१	०	८७.४६
				एकूण	८७.४९	१९	९०.०१	१८	१	०	८७.४६
	एकूण राज्यसभा सदस्य			अ.जा.	०	०	०	०	०	०	०
				अ.ज.	०	०	०	०	०	०	
				इतर	२६८६.१७	४००	२८५८.१८	३४५	४८	४	२५९९.२७
				एकूण	२६८६.१७	४००	२८५८.१८	३४५	४८	४	२५९९.२७

आधार: जिल्हा नियोजन अधिकारी, जिल्हा नियोजन समिती, रत्नागिरी.

तक्ता ९.५ D

खासदार स्थानिक क्षेत्र विकास कार्यक्रम (राज्यसभा सदस्य) - (II) राज्यसभा - अहवाल वर्ष

प्रकाशनाचे वर्ष: २०२५

संदर्भ वर्ष: २०२४-२५

(₹लाख)

जिल्हा: रत्नागिरी

अ.क्र.	राज्यसभा सदस्याचे नाव (राज्यसभेवर असलेले सदस्य)	प्रारंभ वर्ष	अखेर वर्ष	प्रवर्ग	एकूण प्राप्त निधी	मंजूर कामे	मंजूर कामाची रक्कम	पुर्ण झालेली कामे (संख्या)	प्रगतीपथा-वरील कामे (संख्या)	सुरू न झालेली कामे (संख्या)	प्रत्यक्ष झालेला खर्च
(१)	(२)	(३)	(४)	(५)	(६)	(७)	(८)	(९)	(१०)	(११)	(१२)
१	मा.श्री.हुसेन दलवाई	२०२४-२५	२०२४-२५	अ.जा.	०	०	०	०	०	०	०
				अ.ज.	०	०	०	०	०	०	
				इतर	८२१.६१	१३१	८६७.९५	१२०	९	२	८१७.०७
				एकूण	८२१.६१	१३१	८६७.९५	१२०	९	२	८१७.०७
२	मा.श्री.राजकुमार धुत	२०२४-२५	२०२४-२५	अ.जा.	०	०	०	०	०	०	०
				अ.ज.	०	०	०	०	०	०	
				इतर	५३२.५९	९७	५३२.५९	९६	१	०	५२७.८२
				एकूण	५३२.५९	९७	५३२.५९	९६	१	०	५२७.८२
३	मा.श्री. अमर साबळे	२०२४-२५	२०२४-२५	अ.जा.	०	०	०	०	०	०	०
				अ.ज.	०	०	०	०	०	०	
				इतर	४९.९३	२	४९.९३	२	०	०	४९.४२
				एकूण	४९.९३	२	४९.९३	२	०	०	४९.४२
४	मा.श्री.पियुष गोयल	२०२४-२५	२०२४-२५	अ.जा.	०	०	०	०	०	०	०
				अ.ज.	०	०	०	०	०	०	
				इतर	१७६.१६	१५	१७६.१६	१५	०	०	१७२.९४
				एकूण	१७६.१६	१५	१७६.१६	१५	०	०	१७२.९४
५	मा.श्री.संजय राउत	२०२४-२५	२०२४-२५	अ.जा.	०	०	०	०	०	०	०
				अ.ज.	०	०	०	०	०	०	
				इतर	२६९.९४	३२	३३९.८४	२०	१०	२	२२४.७९
				एकूण	२६९.९४	३२	३३९.८४	२०	१०	२	२२४.७९
६	मा.श्री.विनय सहस्रबुध्दे	२०२४-२५	२०२४-२५	अ.जा.	०	०	०	०	०	०	०
				अ.ज.	०	०	०	०	०	०	
				इतर	१४१.५६	९	१४१.६४	९	०	०	१४१.५६
				एकूण	१४१.५६	९	१४१.६४	९	०	०	१४१.५६
७	मा.श्रीम. वंदना चव्हाण	२०२४-२५	२०२४-२५	अ.जा.	०	०	०	०	०	०	०
				अ.ज.	०	०	०	०	०	०	
				इतर	१८.८८	५	१८.८८	५	०	०	१७.०६
				एकूण	१८.८८	५	१८.८८	५	०	०	१७.०६
८	मा.श्री. अनिल देसाई	२०२४-२५	२०२४-२५	अ.जा.	०	०	०	०	०	०	०
				अ.ज.	०	०	०	०	०	०	
				इतर	२६२.३४	४७	२६७.६३	४६	१	०	२५३.६२
				एकूण	२६२.३४	४७	२६७.६३	४६	१	०	२५३.६२
९	मा.श्री. प्रकाश जावडेकर	२०२४-२५	२०२४-२५	अ.जा.	०	०	०	०	०	०	०
				अ.ज.	०	०	०	०	०	०	
				इतर	५४.८२	४	५४.८२	४	०	०	५४.२१
				एकूण	५४.८२	४	५४.८२	४	०	०	५४.२१

तक्ता ९.५ D

खासदार स्थानिक क्षेत्र विकास कार्यक्रम (राज्यसभा सदस्य) - (II) राज्यसभा - अहवाल वर्ष

प्रकाशनाचे वर्ष: २०२५

संदर्भ वर्ष: २०२४-२५

(रुलाख)

जिल्हा: रत्नागिरी

अ.क्र.	राज्यसभा सदस्याचे नाव (राज्यसभेवर असलेले सदस्य)	प्रारंभ वर्ष	अखेर वर्ष	प्रवर्ग	एकूण प्राप्त निधी	मंजूर कामे	मंजूर कामाची रक्कम	पुर्ण झालेली कामे (संख्या)	प्रगतीपथा-वरील कामे (संख्या)	सुरू न झालेली कामे (संख्या)	प्रत्यक्ष झालेला खर्च
(१)	(२)	(३)	(४)	(५)	(६)	(७)	(८)	(९)	(१०)	(११)	(१२)
१०	मा.श्री.कुमार केतकर	२०२४-२५	२०२४-२५	अ.जा.	०	०	०	०	०	०	०
				अ.ज.	०	०	०	०	०	०	
				इतर	४०.००	५	४०.००	४	१	०	४०.००
				एकूण	४०.००	५	४०.००	४	१	०	४०.००
११	मा.श्री.नारायण राणे	२०२४-२५	२०२४-२५	अ.जा.	०	०	०	०	०	०	०
				अ.ज.	०	०	०	०	०	०	०
				इतर	७६.९३	१६	७७.१८	१५	१	०	७०.२५
				एकूण	७६.९३	१६	७७.१८	१५	१	०	७०.२५
१२	मा.श्री.रामदास आठवले	२०२४-२५	२०२४-२५	अ.जा.	०	०	०	०	०	०	०
				अ.ज.	०	०	०	०	०	०	०
				इतर	१३७.७५	११	१५१.९३	९	२	०	१३४.१०
				एकूण	१३७.७५	११	१५१.९३	९	२	०	१३४.१०
१३	मा.श्री.शरद पवार	२०२४-२५	२०२४-२५	अ.जा.	०	०	०	०	०	०	०
				अ.ज.	०	०	०	०	०	०	०
				इतर	८७.४९	१९	९०.०१	१८	१	०	८७.४६
				एकूण	८७.४९	१९	९०.०१	१८	१	०	८७.४६
	एकूण राज्यसभा सदस्य			अ.जा.	०	०	०	०	०	०	०
				अ.ज.	०	०	०	०	०	०	०
				इतर	२६७०.००	३९३	२८०८.५६	३६३	२६	४	२५९०.३०
				एकूण	२६७०.००	३९३	२८०८.५६	३६३	२६	४	२५९०.३०

आधार: जिल्हा नियोजन अधिकारी, जिल्हा नियोजन समिती, रत्नागिरी.

**तक्ता १.६**  
**आमदार स्थानिक विकास कार्यक्रम (विधानसभा मतदार संघ)**

जिल्हा: रत्नागिरी

प्रकाशनाचे वर्ष: २०२५

संदर्भ वर्ष: २०२४-२५

(₹ लाख)

अ.क्र.	विधानसभा मतदार संघ	शासनाकडून प्राप्त निधी	कामांची संख्या			नवीन मंजूर कामांची प्रशासकीय मंजूरी रक्कम	वितरीत निधी		
			जुनी अपूर्ण कामे	नविन मंजूर कामे	एकूण		अपूर्ण कामांवरील	नविन मंजूर कामांवरील	एकूण
(१)	(२)	(३)	(४)	(५)	(६)	(७)	(८)	(९)	(१०)
१	दापोली	५००.००	४६	६०	१०६	४३१.४८	९०.५५	३९६.००	४८६.५५
२	गुहाघर	५००.००	८१	९३	१७४	४५६.९९	१२०.३५	३७६.४९	४९६.८४
३	चिपळूण	५००.००	९०	७५	१६५	४२४.१९	१५३.३६	३४६.६४	५००.००
४	रत्नागिरी	५००.००	८०	६३	१४३	४०९.२९	१७३.२४	३२५.२९	४९८.५३
५	राजापूर	५००.००	९२	८६	१७८	३९३.२६	१४७.८५	३५१.२७	४९९.१२
	<b>एकूण विधानसभा मतदार संघ</b>	<b>२५००.००</b>	<b>३८९</b>	<b>३७७</b>	<b>७६६</b>	<b>२११५.२१</b>	<b>६८५.३५</b>	<b>१७९५.६९</b>	<b>२४८१.०४</b>

पुढे चालु. . .

**तक्ता १.६**  
**आमदार स्थानिक विकास कार्यक्रम (विधानसभा मतदार संघ)**

जिल्हा: रत्नागिरी

प्रकाशनाचे वर्ष: २०२५

संदर्भ वर्ष: २०२४-२५

(₹ लाख)

अ.क्र.	विधानसभा मतदार संघ	शासनाकडून प्राप्त निधी	एकूण खर्च			वर्ष अखेरीस		
			अपूर्ण कामांवरील	नविन मंजूर कामांवरील	एकूण	पूर्ण कामे	अपूर्ण कामे	सुरू न झालेली कामे
(१)	(२)	(३)	(११)	(१२)	(१३)	(१४)	(१५)	(१६)
१	दापोली	५००.००	९०.५५	३९६.००	५६४.५२	४२	२७	३७
२	गुहाघर	५००.००	१२०.३५	३७६.४९	४९६.८४	९३	२५	५६
३	चिपळूण	५००.००	१५३.३६	३४६.६४	५००.००	७५	४२	४८
४	रत्नागिरी	५००.००	१७३.२४	३२५.२९	४९८.५३	७७	२१	४५
५	राजापूर	५००.००	१४७.८५	३५१.२७	५१८.८२	९७	३२	४९
	<b>एकूण विधानसभा मतदार संघ</b>	<b>२५००.००</b>	<b>६८५.३५</b>	<b>१७९५.६९</b>	<b>२५७८.७१</b>	<b>३८४</b>	<b>१४७</b>	<b>२३५</b>

आधार: जिल्हा नियोजन अधिकारी, जिल्हा नियोजन समिती, रत्नागिरी

**तक्ता १.७**  
**स्थानिक विकास कार्यक्रम (विधानपरिषद सदस्य)**

जिल्हा: रत्नागिरी

प्रकाशनाचे वर्ष: २०२५  
संदर्भ वर्ष: २०२४-२५  
(₹ लाख)

अ.क्र.	विधानपरिषद सदस्याचे नाव	शासनाकडून/ इतर जिल्हयाकडून प्राप्त निधी	जिल्ह्यातील कामांकरीता उपलब्ध निधी	जिल्ह्याबाहेरील कामांकरीता वर्ग केलेला निधी	जिल्ह्यांतर्गत कामांची संख्या		
					जुनी अपूर्ण कामे	नविन मंजूर कामे	एकूण
(१)	(२)	(३)	(४)	(५)	(६)	(७)	(८)
१	मा. श्रीम. उमा खापरे	०.००	०.००	०.००	०	१	१
२	मा. श्री. अनिकेत तटकरे	६.००	६.००	०.००	६	०	६
३	मा. श्रीम मनीषा कायदे	०.००	०.००	०.००	०	१	१
४	मा. श्री शिवाजीराव गर्जे	०.००	०.००	०.००	०	३	३
५	मा. श्री. रणजितसिंग मोहिते पाटील	०.००	०.००	०.००	०	१	१
६	मा. श्री. भाई जगताप	२०.००	२०.००	०.००	२	१	३
७	मा. श्री. अनिल परब	०.००	०.००	०.००	२	०	२
८	मा. श्री. प्रविण दरेकर	०.००	०.००	०.००	२	०	२
९	मा. श्री. प्रसाद लाड	५००.००	२.५६	४९७.४४	५	१	६
१०	मा. श्री. उद्धव ठाकरे	१००.२५	१००.२५	०.००	२४	०	२४
११	मा. श्री. सचिन आहिर	२८.००	२८.००	०.००	७	१	८
१२	मा. श्री. निरंजन डावखरे	७०.७७	७०.७७	०.००	१	४	५
१३	मा. श्री. ज्ञानेश्वर म्हात्रे	९६.८०	९६.८०	०.००	१	१	२
	<b>एकूण</b>	<b>८२१.८२</b>	<b>३२४.३८</b>	<b>४९७.४४</b>	<b>५०</b>	<b>१४</b>	<b>६४</b>

पुढे चालू. . .

**तक्ता ९.७**  
**स्थानिक विकास कार्यक्रम (विधानपरिषद सदस्य)**

जिल्हा: रत्नागिरी

प्रकाशनाचे वर्ष: २०२५

संदर्भ वर्ष: २०२४-२५

(₹ लाख)

अ.क्र.	विधानपरिषद सदस्याचे नाव	नवीन मंजूर कामांची प्रशासकीय मंजूरी रक्कम	वितरीत निधी		
			अपूर्ण कामांवरील	नविन मंजूर कामांवरील	एकूण
(१)	(२)	(३)	(१०)	(११)	(१२)
१	मा. श्रीम. उमा खापरे	१०.००	०.००	०.००	०.००
२	मा. श्री. अनिकेत तटकरे	०.००	६.००	०.००	६.००
३	मा. श्रीम मनीषा कायंदे	२५.००	०.००	०.००	०.००
४	मा. श्री शिवाजीराव गर्जे	३५.००	०.००	०.००	०.००
५	मा. श्री. रणजितसिंग मोहिते पाटील	२०.००	०.००	०.००	०.००
६	मा. श्री. भाई जगताप	५.००	२०.००	०.००	२०.००
७	मा. श्री. अनिल परब	०.००	०.००	०.००	०.००
८	मा. श्री. प्रविण दरेकर	०.००	०.००	०.००	०.००
९	मा. श्री. प्रसाद लाड	५१५.००	१२०.००	३८०.००	५००.००
१०	मा. श्री. उद्धव ठाकरे	०.००	१००.०२	०.००	१००.०२
११	मा. श्री. सचिन आहिर	१०.००	२८.००	०.००	२८.००
१२	मा. श्री. निरंजन डावखरे	७०.७७	०.००	७०.७७	७०.७७
१३	मा. श्री. ज्ञानेश्वर म्हात्रे	९६.८०	०.००	९६.८०	९६.८०
	<b>एकूण</b>	<b>७८७.५७</b>	<b>२७४.०२</b>	<b>५४७.५७</b>	<b>८२९.५९</b>

आधार: जिल्हा नियोजन अधिकारी, जिल्हा नियोजन समिती, रत्नागिरी

**तक्ता १.७**  
**स्थानिक विकास कार्यक्रम (विधानपरिषद सदस्य)**

प्रकाशनाचे वर्ष: २०२५

संदर्भ वर्ष: २०२४-२५

जिल्हा: रत्नागिरी

(₹ लाख)

अ.क्र.	विधानपरिषद सदस्याचे नाव	एकूण खर्च			वर्ष अखेरीस		
		अपूर्ण कामांवरील	नविन मंजूर कामांवरील	एकूण	पूर्ण कामे (संख्या)	अपूर्ण कामे (संख्या)	सुरू न झालेली कामे (संख्या)
(१)	(२)	(१३)	(१४)	(१५)	(१६)	(१७)	(१८)
१	मा. श्रीम. उमा खापरे	०.००	०.००	०.००	०	१	०
२	मा. श्री. अनिकेत तटकरे	६.००	०.००	६.००	४	२	०
३	मा. श्रीम मनीषा कायंदे	०.००	०.००	०.००	०	०	१
४	मा. श्री शिवाजीराव गर्जे	०.००	०.००	०.००	०	३	०
५	मा. श्री. रणजितसिंग मोहिते पाटील	०.००	०.००	०.००	०	१	०
६	मा. श्री. भाई जगताप	२०.००	०.००	२०.००	२	१	०
७	मा. श्री. अनिल परब	०.००	०.००	०.००	१	१	०
८	मा. श्री. प्रविण दरेकर	०.००	०.००	०.००	१	१	०
९	मा. श्री. प्रसाद लाड	१२०.००	३८०.००	५००.००	५	०	१
१०	मा. श्री. उद्धव ठाकरे	१००.०२	०.००	१००.०२	२३	१	०
११	मा. श्री. सचिन आहिर	२८.००	०.००	२८.००	५	२	१
१२	मा. श्री. निरंजन डावखरे	०.००	७०.७७	७०.७७	४	१	०
१३	मा. श्री. ज्ञानेश्वर म्हात्रे	०.००	९६.८०	९६.८०	२	०	०
	<b>एकूण</b>	<b>२७४.०२</b>	<b>५४७.५७</b>	<b>८२१.५९</b>	<b>४७</b>	<b>१४</b>	<b>३</b>

आधार: जिल्हा नियोजन अधिकारी, जिल्हा नियोजन समिती, रत्नागिरी.

तक्ता १.८

महात्मा गांधी राष्ट्रीय ग्रामीण रोजगार योजनेची जिल्ह्यातील प्रगती

प्रकाशनाचे वर्ष: २०२५

जिल्हा: रत्नागिरी

संदर्भ वर्ष: २०२४-२५

अ. क्र.	बाब	२०२३-२४	२०२४-२५
(१)	(२)	(३)	(४)
१	रोजगार पुरविलेल्या कुटुंबांची संख्या (लाख)	०.२६	०.२७
२	मनुष्य दिवस निर्मिती (कोटी)	०.०७	०.०९
३	प्रति कुटुंब सरासरी रोजगार (दिवस)	२७.२६	३१.०४
४	रोजगारातील हिशशाची टक्केवारी		
	४.१ अनुसूचित जाती	५.७०	३.८०
	४.२ अनुसूचित जमाती	०.९२	१.१३
	४.३ महिला	४२.२६	४३.७४
५	पूर्ण झालेल्या कामांची संख्या	१०९७९	१२३०५
६	एकूण खर्च (₹ कोटी)	२९.७०	२९.४०
७	एक दिवसाच्या रोजगार निर्मितीची किंमत (₹)	३८८.१०	४००.४७

आधार: उपजिल्हाधिकारी (रोजगार हमी योजना), जिल्हाधिकारी कार्यालय, रत्नागिरी.

तक्ता १.९

महात्मा गांधी राष्ट्रीय ग्रामीण रोजगार हमी योजनेतर्गत दिलेला रोजगार

प्रकाशनाचे वर्ष: २०२५

जिल्हा: रत्नागिरी

संदर्भ वर्ष: २०२४-२५

अ.क्र.	तालुका	नोंदविलेली		जॉबकार्ड वितरित केलेली कुटूंबे (संचित) (संख्या)				रोजगाराची मागणी केलेली	
		कुटूंबे (संख्या)	व्यक्ति (संख्या)	अनुसुचित जाती	अनुसुचित जमाती	इतर	एकूण	कुटूंबे (संख्या)	व्यक्ति (संख्या)
(१)	(२)	(३)	(४)	(५)	(६)	(७)	(८)	(९)	(१०)
१	मंडणगड	१५६०९	२७९४१	१४६१	३६५	१३७३२	१५५५८	३०७७	४५८२
२	दापोली	३६२९८	६४९११	१२८८	७७२	३३९७९	३६०३९	४७१०	६९५५
३	खेड	३०९७६	५६४३०	२४७४	३६२	२८०१९	३०८५५	२६१३	३८७६
४	चिपळूण	३३४५६	६३५९९	२३०९	५९३	३०१३१	३३०३३	२५५३	३९१०
५	गुहागर	२२१०१	४१००८	१३७०	१२४	२०५५३	२२०४७	२३३६	३३२६
६	रत्नागिरी	३२४३५	६३७००	१२४५	६८	३०७५९	३२०७२	३४५९	५७११
७	संगमेश्वर	३५६३७	६९४६३	१८५९	९५	३३५९९	३५५५३	३१६७	४९२२
८	लांजा	२०१०३	३७२३२	६९८	२४४	१९०३३	१९९७५	२७११	४३०२
९	राजापूर	३०४१९	५३०४४	८७३	८१	२९००७	२९९६१	४६८३	६५३६
	एकूण	२५७०३४	४७७३२८	१३५७७	२७०४	२३८८१२	२५५०९३	२९३०९	४४१२०

पुढे चालु. . .

तक्ता १.९

महात्मा गांधी राष्ट्रीय ग्रामीण रोजगार हमी योजनेंतर्गत दिलेला रोजगार

प्रकाशनाचे वर्ष: २०२५

जिल्हा: रत्नागिरी

संदर्भ वर्ष: २०२४-२५

अ.क्र.	तालुका	रोजगार देउ केलेली		प्रत्यक्ष पुरविलेला रोजगार			१०० मनुष्य दिवस रोजगार मिळालेली कुटूंबे (संख्या)
		कुटूंबे (संख्या)	व्यक्ति (संख्या)	कुटूंबे (संख्या)	व्यक्ति (संख्या)	मनुष्य दिवस (संख्या)	
(१)	(२)	(११)	(१२)	(१३)	(१४)	(१५)	(१६)
१	मंडणगड	३०७५	४५७७	३००१	४४१२	९४३८२	११४
२	दापोली	४६९९	६९३९	४५१४	६५८४	१३७५४६	१६१
३	खेड	२६११	३८७३	२३७८	३४८६	७५०२३	४९
४	चिपळूण	२५११	३८४७	२३४४	३४९९	६४३६१	४५
५	गुहागर	२३३३	३३१९	२२८६	३२०४	६६७८५	६४
६	रत्नागिरी	३४१३	५६२०	३०४६	४८६९	१११६७१	२०९
७	संगमेश्वर	३१५५	४८९७	३०२५	४५३३	९२९४२	१०६
८	लांजा	२७०७	४२९४	२४५४	३७९५	७०४७४	७८
९	राजापूर	४६४६	६४७८	४४४७	६१३२	१४०२१८	१३६
	एकूण	२९१५०	४३८४४	२७४९५	४०५१४	८५३४०२	९६२

आधार: उपजिल्हाधिकारी (रोजगार हमी योजना), जिल्हाधिकारी कार्यालय, रत्नागिरी.

तक्ता ९.१०

महाराष्ट्र ग्रामीण रोजगार हमी योजनेखाली घेतलेली कामे, त्यावरील रोजगार व खर्च

प्रकाशनाचे वर्ष: २०२५

जिल्हा: रत्नागिरी

संदर्भ वर्ष: २०२४-२५

अ.क्र.	महिना	खर्च (₹ लाखात)		मनुष्य दिवस (लाखात)	रोजगार हमी योजनेखालील कामांची संख्या
		महिन्यातील	आर्थिक वर्षाच्या आरंभापासून		
(१)	(२)	(३)	(४)	(५)	(६)
१	एप्रिल	१३२.७०	१३२.७०	०.७७	-
२	मे	२७८.४१	४११.११	१.०८	-
३	जून	२८१.२०	६९२.३१	०.६९	-
४	जुलै	८४.५२	७७६.८३	०.३८	-
५	ऑगस्ट	४७.७२	८२४.५५	०.३७	-
६	सप्टेंबर	१७७.५५	१००२.१०	०.३७	-
७	ऑक्टोबर	११९.९६	११२२.०६	०.६२	-
८	नोव्हेंबर	४१९.११	१५४१.१७	०.६१	-
९	डिसेंबर	२८५.५९	१८२६.७६	०.८२	-
१०	जानेवारी	३७७.६४	२२०४.४०	१.०८	-
११	फेब्रुवारी	३४३.३२	२५४७.७२	०.९९	-
१२	मार्च	३९२.५४	२९४०.२६	०.७५	१२३०५.००
	एकूण	२९४०.२६	-	८.५३	१२३०५.००

टीप: रोजगार हमी योजनेखालील कामांची संख्या याची आकडेवारी महिनानिहाय उपलब्ध नसल्यामुळे संपूर्ण वर्षाची आकडेवारी ही मार्च या महिन्यामध्ये देण्यात आलेली आहे.

आधार: उपजिल्हाधिकारी (रोजगार हमी योजना), जिल्हाधिकारी कार्यालय, रत्नागिरी.

तक्ता १.११

महाराष्ट्र ग्रामीण रोजगार हमी योजनेखाली घेण्यात आलेली प्रकारानुसार कामे व त्यावरिल खर्च

प्रकाशनाचे वर्ष: २०२५

जिल्हा: रत्नागिरी

संदर्भ वर्ष: २०२४-२५

अ.क्र.	कामाची वर्गवारी	कामांची संख्या					झालेला खर्च (₹ लाख)
		मागील अपूर्ण	नविन	एकूण	एकूण पैकी पूर्ण	एकूण पैकी अपूर्ण	
(१)	(२)	(३)	(४)	(५)	(६)	(७)	(८)
<b>१. नैसर्गिक साधनसंपत्ती प्रबंधनाशी निगडित सार्वजनिक कामे</b>							
१.१	जलसंधारण	५०९	८३६	१३४५	९३	१२५२	४.२६
१.२	पाणलोट विकास	५	२२०	२२५	४	२२१	२.३०
१.३	सिंचन	१०	१४	२४	०	२४	०.१८
१.४	वनीकरण	२७१	३८५३	४१२४	४६४	३६६०	८१.८४
	<b>एकूण</b>	<b>७९५</b>	<b>४९२३</b>	<b>५७१८</b>	<b>५६१</b>	<b>५१५७</b>	<b>८८.५८</b>
<b>२. वंचित घटकांच्या वैयक्तिक मालमत्तेशी निगडित</b>							
२.१	पशुधनाची वाढ	१४३५	०	१४३५	६२४	८११	२२४.७७
२.२	मत्स्यव्यवसायाची वाढ	०	६	६	०	६	०.००
	<b>एकूण</b>	<b>१४३५</b>	<b>६</b>	<b>१४४१</b>	<b>६२४</b>	<b>८१७</b>	<b>२२४.७७</b>
<b>३. मराग्राजीअ (NRLM) शी निगडित स्वसहायता गटांसाठी सामायिक साधनसंपत्तीशी निगडित</b>							
३.१	कृषी उत्पादकता	६४१८	२	६४२०	६४१८	२	०.००
	<b>एकूण</b>	<b>६४१८</b>	<b>२</b>	<b>६४२०</b>	<b>६४१८</b>	<b>२</b>	<b>०.००</b>
<b>४. ग्रामीण मूलभूत सुविधा</b>							
४.१	ग्रामीण स्वच्छता	५१५४	३०९४०	३६०९४	२९७४	३३१२०	४०.३२
४.२	रस्ता जोडणी/अंतर्गत रस्ते/रस्ते	१३३	६२३	७५६	५	७५१	१२.०९
४.३	इतर	९७	१९००	१९९७	३५	१९६२	१.९५
	<b>एकूण</b>	<b>५३८४</b>	<b>३३४६३</b>	<b>३८८४७</b>	<b>३०१४</b>	<b>३५८३३</b>	<b>५४.३६</b>
	<b>एकूण १ ते ४</b>	<b>१४०३२</b>	<b>३८३९४</b>	<b>५२४२६</b>	<b>१०६१७</b>	<b>४१८०९</b>	<b>३६७.७१</b>

आधार: उपजिल्हाधिकारी (रोजगार हमी योजना), जिल्हाधिकारी कार्यालय, रत्नागिरी.



१०  
संकीर्ण



तक्ता १०.१  
पोलिस अधिकारी / कर्मचारी यांची संख्या

प्रकाशनाचे वर्ष: २०२५  
संदर्भ वर्ष: २०२४-२५

जिल्हा: रत्नागिरी

अ.क्र.	तालुका	पोलिस ठाणे		आउट पोस्ट		पोलिस चौकी	
		संख्या	अधिकारी / कर्मचाऱ्यांची संख्या	संख्या	अधिकारी / कर्मचाऱ्यांची संख्या	संख्या	अधिकारी/ कर्मचाऱ्यांची संख्या
(१)	(२)	(३)	(४)	(५)	(६)	(७)	(८)
१	मंडणगड	२	५१	२	४	५	६
२	दापोली	२	७९	६	१३	०	०
३	खेड	१	६७	३	११	०	०
४	चिपळूण	३	१२६	४	१०	०	०
५	गुहागर	१	४२	१	२	१	२
६	रत्नागिरी	५	२०३	६	२८	१	१
७	संगमेश्वर	२	७५	३	१२	१	४
८	लांजा	१	४०	१	२	०	०
९	राजापूर	२	७१	४	९	२	६
	एकूण	१९	७५४	३०	९१	१०	१९

आधार: जिल्हा पोलिस अधिक्षक, रत्नागिरी.

तक्ता १०.१(अ)  
अत्याचार झालेल्या महिलांबाबत नोंदविलेल्या गुन्हांची संख्या

प्रकाशनाचे वर्ष: २०२५  
संदर्भ वर्ष: २०२४-२५

जिल्हा: रत्नागिरी

अ.क्र.	तालुका	बलात्कार	अपहरण व पळवून नेणे	हुंडाबळी	लैंगिक अत्याचार	अनैतिक व्यापार	इतर
(१)	(२)	(३)	(४)	(५)	(६)	(७)	(८)
१	मंडणगड	१	१	०	२	०	२
२	दापोली	४	०	०	१२	१	८
३	खेड	४	०	०	१६	०	६
४	चिपळूण	७	०	०	१३	१	१२
५	गुहागर	१	०	०	४	०	१
६	रत्नागिरी	६	१	०	२०	०	१६
७	संगमेश्वर	३	०	०	६	०	१२
८	लांजा	१	०	०	०	०	४
९	राजापूर	४	०	०	९	०	०
	एकूण	३१	२	०	८२	२	६१

आधार: जिल्हा पोलिस अधिक्षक, रत्नागिरी.

तक्ता १०.१(ब)

अत्याचार झालेल्या बालकांबाबत नोंदविलेल्या गुन्हांची संख्या

प्रकाशनाचे वर्ष: २०२५

जिल्हा: रत्नागिरी

संदर्भ वर्ष: २०२४-२५

अ.क्र.	तालुका	खून		बालकांवरील बलात्कार	अपहरण व पळवून नेणे	परित्याग	इतर
		गर्भातील जीव	इतर				
(१)	(२)	(३)	(४)	(५)	(६)	(७)	(८)
१	मंडणगड	०	०	२	४	०	०
२	दापोली	०	०	३	६	०	७
३	खेड	०	०	९	९	०	३
४	चिपळूण	०	०	११	७	०	६
५	गुहागर	०	०	३	१	०	२
६	रत्नागिरी	०	०	९	२०	०	१३
७	संगमेश्वर	०	०	२	५	०	६
८	लांजा	०	०	१	१	०	१
९	राजापूर	०	०	५	४	०	४
	<b>एकूण</b>	<b>०</b>	<b>०</b>	<b>४५</b>	<b>५७</b>	<b>०</b>	<b>४२</b>

आधार: जिल्हा पोलिस अधिक्षक, रत्नागिरी.

तक्ता १०.२

जिल्ह्यात कार्यरत विविध न्यायालये, त्यामधील न्यायाधीशांची संख्या व निकालात काढलेली प्रकरणे  
प्रकाशनाचे वर्ष: २०२५  
जिल्हा: रत्नागिरी संदर्भ वर्ष: २०२४-२५

अ.क्र.	न्यायालये	कार्यरत न्यायालये संख्या	न्यायाधीशांची संख्या		एकूण प्रकरणे	मूळ प्रकरणे (संख्या)		अपील प्रकरणे (संख्या)	
			मंजूर पदे	भरलेली पदे		नियमित	संकीर्ण	नियमित	संकीर्ण
(१)	(२)	(३)	(४)	(५)	(६)	(७)	(८)	(९)	(१०)
१	दिवाणी न्यायालय	२७	२७	२७	३०२२	७८४	१४८८	२५६	४९४
२	फौजदारी न्यायालय	२४	२४	२४	७१२१	२७१७	३८६८	४५७	७९
३	लोक न्यायालय	८	८	८	८१६७५	१५१६२	६६५१३	०	०
४	कामगार न्यायालय	१	१	१	२१८	२०८	१०	०	०
५	औद्योगिक न्यायालय	२	२	२	३६	१९	०	१७	०
६	कौटुंबिक न्यायालय	९	९	८	३८७०	२९८३	८८७	०	०
७	जिल्हा दंडाधिकारी तथा कार्यकारी दंडाधिकारी	१५	१५	१५	२४५२	२४५२	०	०	०
८	जिल्हा ग्राहक मंच	१	१	१	४१६	१९०	२२६	०	०

आधार: १) प्रमुख जिल्हा व सत्र न्यायाधीश, जिल्हा न्यायालय, रत्नागिरी २) प्रशासकीय सदस्य, औद्योगिक न्यायालय, कोल्हापूर ३) जिल्हा दंडाधिकारी तथा जिल्हाधिकारी, रत्नागिरी ४) प्रशासकीय न्यायाधीश, कामगार न्यायालय, रत्नागिरी ५) प्रबंधक, जिल्हा ग्राहक तक्रार निवारण मंच, रत्नागिरी.

तक्ता १०.३  
जिल्ह्यातील प्रकाशित झालेली वर्तमानपत्रे व नियतकालिके

प्रकाशनाचे वर्ष: २०२५

संदर्भ वर्ष: २०२४-२५

जिल्हा: रत्नागिरी

अ.क्र.	तालुका	दैनिक वर्तमान पत्रे आणि नियतकालिके (संख्या)					
		दैनिक	साप्ताहिक	पाक्षिक	मासिक	त्रैमासिक	वार्षिक
(१)	(२)	(३)	(४)	(५)	(६)	(७)	(८)
१	मंडणगड	०	१	०	०	०	०
२	दापोली	०	१	०	०	०	०
३	खेड	०	०	०	०	०	०
४	चिपळूण	१	१	०	०	०	०
५	गुहागर	०	०	०	०	०	०
६	रत्नागिरी	११	१९	०	१	०	०
७	संगमेश्वर	०	०	०	०	०	०
८	लांजा	०	१	०	०	०	०
९	राजापूर	०	०	०	०	०	०
	एकूण	१२	२३	०	१	०	०

आधार: जिल्हा माहिती अधिकारी, रत्नागिरी.

तक्ता १०.४

चित्रपट गृहे, व्ही.डी.ओ. केंद्र आणि केबलधारक यांची आकडेवारी

प्रकाशनाचे वर्ष: २०२५

जिल्हा: रत्नागिरी

संदर्भ वर्ष: २०२४-२५

अ.क्र	तालुका	कायम स्वरुपी चित्रपटगृहे		केबल ग्राहक संख्या	वसूल केलेला करमणूक कर (₹ हजार)
		संख्या	प्रत्येक खेळासाठी असलेली आसन क्षमता		
(१)	(२)	(३)	(४)	(५)	(६)
१	मंडणगड	०	०	०	-
२	दापोली	०	०	२३१७	-
३	खेड	२	४७०	७०१३	-
४	चिपळूण	१	२८१	८०६४	-
५	गुहागर	१	१५४	४०८१	-
६	रत्नागिरी	३	१७४७	२१६०	-
७	संगमेश्वर	०	०	९८७७	-
८	लांजा	०	०	१५९८	-
९	राजापूर	०	०	२८९६	-
	<b>एकूण</b>	<b>७</b>	<b>२६५२</b>	<b>३८००६</b>	<b>०</b>

**टीप:** स्तंभ क्र.०५ मधील माहिती माहे जून, २०१७ अखेरची असून दि.०१ जुलै, २०१७ पासून संपूर्ण देशभरात वस्तु व सेवा कर (GST) लागू करण्यात आला आहे. त्यामुळे करमणूक कर शाखेकडून करमणूक कर गोळा केला जात नाही.

**आधार:** करमणूक शाखा, जिल्हाधिकारी कार्यालय, रत्नागिरी.

तक्ता १०.५  
लोकसभा निवडणूकीबाबतची आकडेवारी

प्रकाशनाचे वर्ष: २०२५  
संदर्भ वर्ष: २०२४-२५

जिल्हा: रत्नागिरी

अ.क्र.	मतदारसंघाचे नाव	एकूण मतदारांची संख्या	मतदान केलेल्या मतदारांची संख्या					मतदानाची टक्केवारी
			पुरुष	स्त्रिया	इतर	पोस्टल	एकूण	
(१)	(२)	(३)	(४)	(५)	(६)	(७)	(८)	(९)
१	४६-रत्नागिरी-सिंधुदुर्ग	१४५२६६४	४५९१०३	४४८५१३	१	९३७७	९१६९९४	६३.१२
	लोकसभा एकूण	१४५२६६४	४५९१०३	४४८५१३	१	९३७७	९१६९९४	६३.१२

पुढे चालु. . .

तक्ता १०.५  
लोकसभा निवडणूकीबाबतची आकडेवारी

प्रकाशनाचे वर्ष: २०२५  
संदर्भ वर्ष: २०२४-२५

जिल्हा: रत्नागिरी

अ.क्र.	मतदारसंघाचे नाव	पक्षनिहाय मिळालेली मते (संख्या)						
		काँग्रेस आय	राष्ट्रवादी काँग्रेस पार्टी	राष्ट्रवादी काँग्रेस पार्टी (शरदचंद्र पवार)	रिपब्लिक पार्टी (ए)	शिवसेना	शिवसेना (उध्दव बाळासाहेब ठाकरे )	भा.ज.पा.
(१)	(२)	(१०)	(११)	(१२)	(१३)	(१४)	(१५)	(१६)
१	४६-रत्नागिरी-सिंधुदुर्ग	ला. ना.	ला. ना.	ला. ना.	ला. ना.	ला. ना.	४००६५६	४४८५१४
	लोकसभा एकूण	ला. ना.	ला. ना.	ला. ना.	ला. ना.	ला. ना.	४००६५६	४४८५१४

पुढे चालु...

तक्ता १०.५  
लोकसभा निवडणूकीबाबतची आकडेवारी

प्रकाशनाचे वर्ष: २०२५  
संदर्भ वर्ष: २०२४-२५

जिल्हा: रत्नागिरी

अ.क्र.	मतदारसंघाचे नाव	पक्षनिहाय मिळालेली मते (संख्या)					
		बहुजन समाज पार्टी	म.न.से.	अपक्ष	इतर पक्ष	NOTA	एकूण वैध मते (Form २० नुसार)
(१)	(२)	(१७)	(१८)	(१९)	(२०)	(२१)	(२२)
१	४६-रत्नागिरी-सिंधुदुर्ग	७८५६	ला. ना.	२७८०३	१७५६६	११६४३	९१४०३८
	लोकसभा एकूण	७८५६	ला. ना.	२७८०३	१७५६६	११६४३	९१४०३८

टीप: या तक्त्यामध्ये अवैध मतांचा समावेश नसल्याने मतदान केलेल्या मतदारांची संख्या व पक्षनिहाय मिळालेली मतांची एकूण संख्या जुळणार नाही.

आधार: उपजिल्हा निवडणूक अधिकारी, जिल्हाधिकारी कार्यालय, रत्नागिरी.

तक्ता १०.५(अ)  
विधानसभा निवडणूकीबाबतची आकडेवारी

प्रकाशनाचे वर्ष: २०२५  
संदर्भ वर्ष: २०२४-२५

जिल्हा: रत्नागिरी

अ.क्र.	मतदारसंघाचे नाव	एकूण मतदारांची संख्या	मतदान केलेल्या मतदारांची संख्या					एकूण	मतदानाची टक्केवारी
			पुरुष	स्त्रिया	इतर	पोस्टल			
(१)	(२)	(३)	(४)	(५)	(६)	(७)	(८)	(९)	
१	२६३-दापोली	२९१५२६	९४९७९	९९७१८	०	२४५३	१९७१५०	६७.६३	
२	२६४-गुहागर	२४२९४९	७०५८३	७९३७४	०	१६९९	१५१६५६	६२.४२	
३	२६५-चिपळूण	२७६२४४	९५८१६	९४७७६	०	२२८५	१९२८७७	६९.८२	
४	२६६-रत्नागिरी	२९१२६३	९०६५१	९४९३८	४	२३१५	१८७९०८	६४.५१	
५	२६७-राजापूर	२३८४५५	७५३३४	७७६६४	०	१७२९	१५४७२७	६४.८९	
	विधानसभा एकूण	१३४०४३७	४२७३६३	४४६४७०	४	१०४८९	८८४३१८	६५.९७	

पुढेचालु...

तक्ता १०.५(अ)  
विधानसभा निवडणूकीबाबतची आकडेवारी

प्रकाशनाचे वर्ष: २०२५  
संदर्भ वर्ष: २०२४-२५

जिल्हा: रत्नागिरी

अ.क्र.	मतदारसंघाचे नाव	पक्षनिहाय मिळालेली मते (संख्या)						
		काँग्रेस आय	राष्ट्रवादी काँग्रेस पार्टी	राष्ट्रवादी काँग्रेस पार्टी (शरदचंद्र पवार)	रिपब्लिक पार्टी (ए)	शिवसेना	शिवसेना (उद्धव बाळासाहेब ठाकरे )	भा.ज.पा.
(१)	(२)	(१०)	(११)	(१२)	(१३)	(१४)	(१५)	(१६)
१	२६३-दापोली	ला. ना.	ला. ना.	ला. ना.	ला. ना.	१०५००७	८०९१४	ला. ना.
२	२६४-गुहागर	ला. ना.	ला. ना.	ला. ना.	ला. ना.	६८४११	७१२४१	ला. ना.
३	२६५-चिपळूण	ला. ना.	९६५५५	८९६८८	ला. ना.	ला. ना.	ला. ना.	ला. ना.
४	२६६-रत्नागिरी	ला. ना.	ला. ना.	ला. ना.	ला. ना.	१११३३५	६९७४५	ला. ना.
५	२६७-राजापूर	ला. ना.	ला. ना.	ला. ना.	ला. ना.	८०२५६	६०५७९	ला. ना.
	विधानसभा एकूण	ला. ना.	९६५५५	८९६८८	ला. ना.	३६५००९	२८२४७९	ला. ना.

पुढे चालु. . .

तक्ता १०.५(अ)  
विधानसभा निवडणूकीबाबतची आकडेवारी

प्रकाशनाचे वर्ष: २०२५  
संदर्भ वर्ष: २०२४-२५

जिल्हा: रत्नागिरी

अ.क्र.	मतदारसंघाचे नाव	पक्षनिहाय मिळालेली मते (संख्या)					
		बहुजन समाज पार्टी	म.न.से.	अपक्ष	इतर पक्ष	NOTA	एकूण वैध मते (Form २० नुसार)
(१)	(२)	(१७)	(१८)	(१९)	(२०)	(२१)	(२२)
१	२६३-दापोली	१८१६	४९६०	३१२५	०	१११७	१९६९३९
२	२६४-गुहागर	ला. ना.	६७१२	२९६१	९६५	११९७	१५१४८७
३	२६५-चिपळूण	ला. ना.	ला. ना.	३९६९	०	२३२०	१९२५३२
४	२६६-रत्नागिरी	१००२	ला. ना.	२४४७	०	३०७३	१८७६०२
५	२६७-राजापूर	१०६५	ला. ना.	१०८८१	०	१८३४	१५४६१५
	<b>विधानसभा एकूण</b>	<b>३८८३</b>	<b>११६७२</b>	<b>२३३८३</b>	<b>९६५</b>	<b>९५४१</b>	<b>८८३१७५</b>

**टीप:** १) वंचित बहुजन आघाडी, बहुजन मुक्ती पक्ष, सैनिक समाज पक्ष, राष्ट्रीय समाज पक्ष यांचा समावेश स्तंभ क्र. १७ मधील इतर पक्षात करण्यात आला आहे.

२) या तक्त्यामध्ये अवैध मतांचा समावेश नसल्याने मतदान केलेल्या मतदारांची संख्या व पक्षनिहाय मिळालेली मतांची एकूण संख्या जुळणार नाही.

**आधार:** उपजिल्हा निवडणूक अधिकारी, जिल्हाधिकारी कार्यालय, रत्नागिरी.

तक्ता १०.६  
जिल्ह्यात गोळा करण्यात आलेला कर महसूल

जिल्हा: रत्नागिरी

प्रकाशनाचे वर्ष: २०२५  
संदर्भ वर्ष: २०२४-२५  
(₹ लाख)

अ.क्र.	बाब	२०२२-२३	२०२३-२४	२०२४-२५
(१)	(२)	(३)	(४)	(५)
१	मूल्यवर्धित कर (व्हॅट)	९६९.९७	१०४४.२४	९४९.५३
२	मुद्रांक व नोंदणी शुल्क	८९५५.२४	१६२१३.१३	१९१३२.१७
३	राज्य उत्पादन शुल्क	१३०.१०	५७०.१२	७१८.६६
४	विजेवरील शुल्क	१६८.९५	२०७.४८	२५८.६९
५	करमणूक कर, विक्रेय वस्तू व सेवा यांवरील इतर कर व शुल्क	३८१.६४	५०७.९८	५३९.४३
६	वाहनांवरील कर	२७५.०१	४२४.८४	४७७.७५
७	माल व उतारुंवरील कर	०.००	०.००	०.००
८	जमीन महसूल	२१७८.६०	२१८७.०६	२४५६.१६
९	इतर महसूल	०.००	०.००	०.००
	<b>एकूण महसूल</b>	<b>१३०५९.५२</b>	<b>२११५४.८४</b>	<b>२४५३२.३९</b>

टीप: जिल्हा कोषागार कार्यालय, रत्नागिरी व Government Receipt Accounting System (GRAS) या प्रणालीवर जमा करण्यात आलेला कर व शुल्क यांचा समावेश आहे.

आधार: जिल्हा कोषागार अधिकारी, कोषागार कार्यालय, रत्नागिरी.

तक्ता १०.७

जिल्ह्यात गोळा करण्यात आलेला कायदेनिहाय जमा महसूल  
(मूल्यवर्धित कर आणि वस्तू व सेवा कर)

प्रकाशनाचे वर्ष: २०२५

संदर्भ वर्ष: २०२४-२५

(₹ लाख)

जिल्हा: रत्नागिरी

अ.क्र.	बाब	२०२३-२४		२०२४-२५	
		नोंदीत व्यापा-यांची संख्या	जमा महसूल	नोंदीत व्यापा-यांची संख्या	जमा महसूल
(१)	(२)	(३)	(४)	(५)	(६)
१	मुविका/ मूल्यवर्धित कर (व्हॅट) कायदा	०	०.००	०	०.००
२	मोटार स्पिरिट टॅक्स (एमएसटी)	०	०.००	०	०.००
३	केंद्रीय विक्रीकर (सीएसटी) कायदा	०	०.००	०	०.००
४	ऊस खरेदी कर (एससीपीटी) कायदा	०	०.००	०	०.००
५	व्यवसाय कर कायदा	३८१५९	१७०५.००	३८४६०	१६१२.००
६	प्रवेश कर कायदा	०	०.००	०	०.००
७	ऐषाराम कर कायदा	०	०.००	०	०.००
८	एकूण व्हॅट (₹ लाख) (१ ते ७)	३८१५९	१७०५.००	३८४६०	१६१२.००
९	वस्तू व सेवा कर कायदा (एसजीएसटी +आयजीएसटी+मिळणारी भरपाई)	१२०४५	३९०९०.००	१२३८७	३६७८४.००
	एकूण (व्हॅट+ जीएसटी) (₹ लाख) (८ +९)	५०२०४	४०७९५.००	५०८४७	३८३९६.००

आधार: राज्यकर उपायुक्त (प्रशा), विक्रीकर कार्यालय, रत्नागिरी.

तक्ता १०.८  
कोषागारात सादर झालेल्या देयकांचे तपशिल

प्रकाशनाचे वर्ष: २०२५  
संदर्भ वर्ष: २०२४-२५

जिल्हा: रत्नागिरी

अ.क्र.	कोषागार / उपकोषागाराचे नाव	एकूण कार्यालयांची संख्या	कोषागारात सादर झालेल्या देयकांची एकूण संख्या	पारित झालेल्या देयकांची संख्या	वर्षभरात खर्ची पडलेली एकूण रक्कम (₹ लाख)	प्राप्त झालेली एकूण चलने	एकूण जमा रक्कम (₹ लाख)
(१)	(२)	(३)	(४)	(५)	(६)	(७)	(८)
१	मंडणगड	१४	१०५४	१०१३	१२३९.१२	८७	११.२५
२	दापोली	२१	१८७४	१८१६	३१००१.१८	८२४	१५३७.९१
३	खेड	१९	१९५८	१८९०	४३४७.७१	१११६	१५४०.०७
४	चिपळूण	४०	३५०७	३१५०	२६३४४.१०	१८०५	५६७३.५७
५	गुहागर	१०	१०१२	९१५	२३९०.४१	२८१	९४.४३
६	रत्नागिरी	१४६	३३६४९	३३६४९	३६९९९०.०७	४७५३	७८६८.०७
७	संगमेश्वर	१८	१८११	१४२५	२८८१.४७	२६७	५७.४३
८	लांजा	१३	१३९३	१३९३	१८७७.००	४०४	१३.७८
९	राजापूर	१७	१६६९	१४७५	२६४४.५७	४७९	२१.२५
	<b>एकूण</b>	<b>२९८</b>	<b>४७९२७</b>	<b>४६७२६</b>	<b>४४२७१५.६३</b>	<b>१००१६</b>	<b>१६८१७.७६</b>

आधार: जिल्हा कोषागार अधिकारी, कोषागार कार्यालय, रत्नागिरी.

तक्ता १०.१  
जिल्ह्यातील पर्यटन स्थळांच्या विकासाबाबत सद्यस्थिती

जिल्हा: रत्नागिरी

प्रकाशनाचे वर्ष: २०२५  
संदर्भ वर्ष: २०२४-२५  
(₹ लाख)

अ.क्र.	तालुका	पर्यटन स्थळांची वर्गवारी	पर्यटन स्थळांची संख्या	पर्यटन स्थळांच्या ठिकाणी मंजूर विकास कामे संख्या			पर्यटन स्थळांच्या ठिकाणी विकास कामावर झालेला खर्च (₹ लाखात)
				चालु वर्षाच्या सुरुवातीची अपुर्ण कामे	नवीन मंजूर कामे	एकुण कामे	
(१)	(२)	(३)	(४)	(५)	(६)	(७)	(८)
१	मंडणगड	अ	०	०	०	०	०.००
		ब	०	०	०	०	०.००
		क	४	४	०	४	०.००
		ड	०	०	०	०	०.००
२	दापोली	अ	०	०	०	०	०.००
		ब	१	६	१	७	४०.५९
		क	१६	५	०	५	०.००
		ड	०	०	०	०	०.००
३	खेड	अ	०	०	०	०	०.००
		ब	०	३	०	३	७.००
		क	१३	४	३	७	०.००
		ड	०	०	०	०	०.००
४	चिपळूण	अ	०	०	०	०	०.००
		ब	०	२	१	३	८.४७
		क	१४	१	२	३	४४२.१०
		ड	०	०	०	०	०.००
५	गुहागर	अ	०	०	०	०	०.००
		ब	१	०	०	०	०.००
		क	१०	०	०	०	०.००
		ड	०	०	०	०	०.००
६	रत्नागिरी	अ	०	०	०	०	०.००
		ब	३	१	१	२	८८.५०
		क	१४	१३	४	१७	२१९.३०
		ड	०	०	०	०	०.००
७	संगमेश्वर	अ	०	०	०	०	०.००
		ब	०	२	१	३	४०.८३
		क	७	७	१	८	६०.०६
		ड	०	०	०	०	०.००
८	लांजा	अ	०	०	०	०	०.००
		ब	१	१	०	१	०.००
		क	४	०	४	४	०.००
		ड	०	०	०	०	०.००

तक्ता १०.१  
जिल्ह्यातील पर्यटन स्थळांच्या विकासाबाबत सद्यस्थिती

जिल्हा: रत्नागिरी

प्रकाशनाचे वर्ष: २०२५  
संदर्भ वर्ष: २०२४-२५  
(₹ लाख)

अ.क्र.	तालुका	पर्यटन स्थळांची वर्गवारी	पर्यटन स्थळांची संख्या	पर्यटन स्थळांच्या ठिकाणी मंजूर विकास कामे संख्या			पर्यटन स्थळांच्या ठिकाणी विकास कामावर झालेला खर्च (₹ लाखात)
				चालु वर्षाच्या सुरुवातीची अपुर्ण कामे	नवीन मंजूर कामे	एकुण कामे	
(१)	(२)	(३)	(४)	(५)	(६)	(७)	(८)
९	राजापूर	अ	०	०	०	०	०.००
		ब	०	०	०	०	०.००
		क	९	४	८	१२	५४.४९
		ड	०	०	०	०	०.००
एकूण		अ	०	०	०	०	०.००
		ब	६	१५	४	१९	१८५.३९
		क	९१	३८	२२	६०	७७५.९५
		ड	०	०	०	०	०.००

टीप: वर्ग अ- राष्ट्रीय स्तरावरील महत्वाचे पर्यटनस्थळ, वर्ग ब- राज्य स्तरावरील महत्वाचे पर्यटनस्थळ, वर्ग क- जिल्हा स्तरावरील महत्वाचे पर्यटनस्थळ, वर्ग ड- स्थानिक स्तरावरील महत्वाचे पर्यटनस्थळ

आधार: जिल्हा नियोजन अधिकारी, जिल्हा नियोजन समिती, रत्नागिरी.



# भाग ३

# गणना विषयक

# आकडेवारी





तक्ता ११.१  
लोकसंख्या विषयक निवडक आकडेवारी

प्रकाशनाचे वर्ष: २०२५  
संदर्भ वर्ष: २०१०-११

जिल्हा: रत्नागिरी

अ.क्र.	तालुका		क्षेत्र चौ.कि.मी.	गावांची संख्या	शहरांची संख्या	लोकसंख्या		
	(१)	(२)				एकूण	पुरुष	स्त्रिया
(१)	(२)	(२)	(३)	(४)	(५)	(६)	(७)	(८)
१	मंडणगड	ग्रामीण	४२५.९२	१०९	०	६२१२३	२७९९०	३४१३३
		नागरी	०.००	०	०	०	०	०
२	दापोली	ग्रामीण	८३९.५८	१७३	०	१४४०८४	६५६५६	७८४२८
		नागरी	२६.११	०	४	३४२५६	१७१६१	१७०९५
३	खेड	ग्रामीण	१०२२.५९	२१५	०	१६४७२३	७८३३४	८६३८९
		नागरी	३.२१	०	१	१६८९२	८१५१	८७४१
४	चिपळूण	ग्रामीण	१०९१.४१	१६५	०	२११५८६	१००९९७	११०५८९
		नागरी	२१.४३	०	२	६७५३६	३३७९१	३३७४५
५	गुहागर	ग्रामीण	६२८.११	१२१	०	१२१५८८	५३८७३	६७७१५
		नागरी	३.७४	०	१	१६२१	८२३	७९८
६	रत्नागिरी	ग्रामीण	९१७.४९	१९६	०	२१२८५०	१०२८४७	११०००३
		नागरी	२३.७९	०	५	१०६५९९	५२७२८	५३८७१
७	संगमेश्वर	ग्रामीण	१२४०.३४	१९८	०	१८५६५४	८६५४९	९९१०५
		नागरी	१६.५९	०	१	१२६८९	६२४२	६४४७
८	लांजा	ग्रामीण	७२९.६४	१२२	०	९२६०९	४२८१२	४९७९७
		नागरी	१७.११	०	१	१४३७७	७१७३	७२०४
९	राजापूर	ग्रामीण	११९४.७५	२३८	०	१५६१२९	७११५५	८४९७४
		नागरी	६.१९	०	१	९७५३	४८३९	४९१४
	एकूण	ग्रामीण	८०८९.८३	१५३७	०	१३५१३४६	६३०२१३	७२११३३
		नागरी	११८.१७	०	१६	२६३७२३	१३०९०८	१३२८१५

पुढे चालू. . .

तक्ता ११.१  
लोकसंख्या विषयक निवडक आकडेवारी

प्रकाशनाचे वर्ष: २०२५

जिल्हा: रत्नागिरी

संदर्भ वर्ष: २०१०-११

अ.क्र.	तालुका		कुटूंबांची संख्या (२०११)	लोकसंख्येची घनता (प्रति चौ.कि.मी)	स्त्री-पुरुष प्रमाण	प्रक्षेपित लोकसंख्या (१ ऑक्टोबर २०२४)
(१)	(२)	(२)	(९)	(१०)	(११)	(१२)
१	मंडणगड	ग्रामीण	१६३१४	१४५	१२१९	६५८९४
		नागरी	०	०	०	०
२	दापोली	ग्रामीण	३७३३४	१७१	११९४	१५२८३१
		नागरी	८०२०	१३११	९९६	४२२२२
३	खेड	ग्रामीण	४०४४५	१६१	११०२	१७४७२३
		नागरी	३९२३	५२६२	१०७२	२०८२०
४	चिपळूण	ग्रामीण	५१०६४	१९३	१०९४	२२४४३१
		नागरी	१५८९५	३१५१	९९८	८३२४०
५	गुहागर	ग्रामीण	३२०९८	१९३	१२५६	१२८९६९
		नागरी	३६१	४३३	९६९	१९९८
६	रत्नागिरी	ग्रामीण	४१२३४	२३१	१०६९	२२५७७२
		नागरी	२४९०३	४४८०	१०२१	१३१३८६
७	संगमेश्वर	ग्रामीण	४६७३३	१४९	११४५	१९६९२५
		नागरी	३०६८	७६४	१०३२	१५६४०
८	लांजा	ग्रामीण	२२६६५	१२६	११६३	९८२३१
		नागरी	३३७५	८४०	१००४	१७७२०
९	राजापूर	ग्रामीण	३९४३१	१३०	११९४	१६५६०७
		नागरी	२२५२	१५७५	१०१५	१२०२१
	एकूण	ग्रामीण	३३५३१८	१६७	११४४	१४३३३८३
		नागरी	६१७९७	२२३१	१०१४	३२५०४७

आधार: महानिबंधक व जनगणना आयुक्त कार्यालय, भारत सरकार

तक्ता ११.२  
जिल्ह्यातील मागासवर्गीयांची लोकसंख्या

प्रकाशनाचे वर्ष: २०२५  
संदर्भ वर्ष: २०१०-११

जिल्हा: रत्नागिरी

अ.क्र.	तालुका	मागासवर्गीय लोकसंख्या						मागासवर्गीय लोकसंख्येचे एकूण लोकसंख्येतील प्रमाण	
		अनुसूचित जाती			अनुसूचित जमाती			अनुसूचित जाती	अनुसूचित जमाती
		एकूण	पुरुष	स्त्रिया	एकूण	पुरुष	स्त्रिया		
(१)	(२)	(३)	(४)	(५)	(६)	(७)	(८)	(९)	(१०)
१	मंडणगड	२९११	१३५६	१५५५	३६८२	१९२१	१७६१	४.६९	५.९३
२	दापोली	४६९२	२३१२	२३८०	९१००	४४७६	४६२४	२.६३	५.१०
३	खेड	९८२२	४७९७	५०२५	२५०६	१२८२	१२२४	५.४१	१.३८
४	चिपळूण	१०९२७	५३६७	५५६०	२३९३	१२१६	११७७	३.९१	०.८६
५	गुहागर	२८३१	१३६५	१४६६	४०९	२३४	१७५	२.३०	०.३३
६	रत्नागिरी	१३८५६	६६२७	७२२९	१२०३	६५१	५५२	४.३४	०.३८
७	संगमेश्वर	९७१२	४५७१	५१४१	४०७	२३१	१७६	४.९०	०.२१
८	लांजा	७०१८	३२०६	३८१२	२२९	१४३	८६	६.५६	०.२१
९	राजापूर	५१७९	२३६६	२८१३	४४५	२४८	१९७	३.१२	०.२७
	एकूण	६६९४८	३१९६७	३४९८१	२०३७४	१०४०२	९९७२	४.१५	१.२६

आधार: महानिबंधक व जनगणना आयुक्त कार्यालय, भारत सरकार

तक्ता ११.३  
लोकसंख्या व वृद्धीदर

प्रकाशनाचे वर्ष: २०२५  
संदर्भ वर्ष: १९६१-२०११

जिल्हा: रत्नागिरी

अ.क्र.	जनगणना वर्ष	ग्रामीण/नागरी	लोकसंख्या					दशवार्षिक वृद्धीदर			वार्षिक चक्रवाढ वृद्धीदर		
			एकूण	पुरुष	स्त्रिया	अनुसूचित जाती	अनुसूचित जमाती	सर्व साधारण	अनुसूचित जाती	अनुसूचित जमाती	सर्व साधारण	अनुसूचित जाती	अनुसूचित जमाती
(१)	(२)	(३)	(४)	(५)	(६)	(७)	(८)	(९)	(१०)	(११)	(१२)	(१३)	(१४)
१	१९६१	एकूण	११४६२४३	५०६२११	६४००३२	११८०८	२९४६	६.५२	-८७.५५	१८.७९	६.३२	-२०८.३६	१७.२२
		ग्रामीण	१०५३७३९	४५९७९९	५९३९४०	१०७४३	२८८२	५.१९	-८८.३३	१७.१५	५.०६	-२१४.८५	१५.८३
		नागरी	९२५०४	४६४१२	४६०९२	१०६५	६४	२४.४५	-६१.४३	२२०.००	२१.८८	-९५.२६	११६.३२
२	१९७१	एकूण	१२७८७४२	५६५०९६	७१३६४६	१३६५०	९७५५	११.५६	१५.६०	२३१.१३	८.६३	-९६.९३	६८.४८
		ग्रामीण	११६३७७१	५०७३९०	६५६३८१	११९९४	९१६९	१०.४४	११.६४	२१८.१५	७.५०	-१०१.९२	६५.७८
		नागरी	११४९७१	५७७०६	५७२६५	१६५६	५८६	२४.२९	५५.४९	८१५.६३	२१.८१	-२५.५६	१६८.८८
३	१९८१	एकूण	१३७९६५५	६११०२९	७६८६२६	१५०७९	२६७२५	७.८९	१०.४७	१७३.९६	८.२८	-६१.३०	७९.२४
		ग्रामीण	१२५९२७९	५५०२१०	७०९०६९	१२८५५	२६३९७	८.२१	७.१८	१८७.८९	७.६३	-६५.६४	७९.१०
		नागरी	१२०३७६	६०८१९	५९५५७	२२२४	३२८	४.७०	३४.३०	-४४.०३	१६.०७	-७.२१	९३.२४
४	१९९१	एकूण	१५४४०५७	७००१९०	८४३८६७	२७३८५	१४८४७	११.९२	८१.६१	-४४.४५	९.०३	-३१.०६	४४.७४
		ग्रामीण	१४०६००१	६३०५०२	७७५४९९	२४११८	१३९६८	११.६५	८७.६२	-४७.०८	८.४७	-३३.५०	४३.४२
		नागरी	१३८०५६	६९६८८	६८३६८	३२६७	८७९	१४.६९	४६.९०	१६७.९९	१५.४८	४.२१	९४.५८
५	२००१	एकूण	१६९६७७७	७९४४९८	९०२२७९	२४५१५	२०१०२	९.८९	-१०.४८	३५.३९	९.११	-२७.०६	४१.८५
		ग्रामीण	१५०४५६८	६९५६३५	८०८९३३	१९९००	१८८३९	७.०१	-१७.४९	३४.८७	८.१४	-३०.६४	४०.७२
		नागरी	१९२२०९	९८८६३	९३३४६	४६१५	१२६३	३९.२३	४१.२६	४३.६९	१९.००	१०.२७	८२.९१
६	२०११	एकूण	१६१५०६९	७६११२१	८५३९४८	६६९४८	२०३७४	-४.८२	१७३.०९	१.३५	८.१२	-६.९७	४२.१२
		ग्रामीण	१३५१३४६	६३०२१३	७२११३३	५७५२४	१८७८८	-१०.१८	१८९.०७	-०.२७	४.५६	-१०.००	४०.५०
		नागरी	२६३७२३	१३०९०८	१३२८१५	९४२४	१५८६	३७.२१	१०४.२०	२५.५७	-२८.१२	-४६.१८	-८.९४

आधार: महानिबंधक व जनगणना आयुक्त कार्यालय, भारत सरकार.

तक्ता ११.४  
शहरांची वर्गवारी आणि त्यांची लोकसंख्या

प्रकाशनाचे वर्ष: २०२५  
संदर्भ वर्ष: २०१०-११

जिल्हा: रत्नागिरी

अ.क्र.	शहराचे नाव	शहराचे वर्गीकरण	लोकसंख्या			लोकसंख्या वाढीचा दशवार्षिक वृद्धीदर (टक्के)
			एकूण	पुरुष	स्त्रिया	
(१)	(२)	(३)	(४)	(५)	(६)	(७)
१	दापोली	क वर्ग न.पंचायत	१५७१३	७७७२	७९४१	५०.८८
२	गिम्हवणे	जनगणना शहर	५०२५	२५०१	२५२४	५.९५
३	जालगाव	जनगणना शहर	६४८०	३३७३	३१०७	१८.९२
४	दाभोळ	जनगणना शहर	७०३८	३५१५	३५२३	-११.२४
५	खेड	क वर्ग न.पा.	१६८९२	८१५१	८७४१	२२.२९
६	चिपळूण	ब वर्ग न.पा.	५५१३९	२७३५५	२७७८४	१९.२७
७	खेडी	जनगणना शहर	१२३९७	६४३६	५९६१	१५.८४
८	मौजे अंजनवेल	जनगणना शहर	१६२१	८२३	७९८	-७९.३६
९	रत्नागिरी	ब वर्ग न.पा.	७६२२९	३७६७०	३८५५९	८.३१
१०	झाडगाव	जनगणना शहर	७८०३	३८५६	३९४७	३१.१०
११	नाचणे	जनगणना शहर	११६८८	५९७१	५७१७	२६.५३
१२	कर्ले	जनगणना शहर	४३८२	१९०४	२४७८	-१.६८
१३	कुवारबाव	जनगणना शहर	६४९७	३३२७	३१७०	५७.२७
१४	देवरूख	जनगणना शहर	१२६८९	६२४२	६४४७	२.७२
१५	लांजा	जनगणना शहर	१४३७७	७१७३	७२०४	१७.११
१६	राजापूर	क वर्ग न.पा.	९७५३	४८३९	४९१४	-७.११
	एकूण नागरी		२६३७२३	१३०९०८	१३२८१५	११.५५

आधार: महानिबंधक व जनगणना आयुक्त कार्यालय, भारत सरकार

तक्ता ११.५  
मुख्य व सीमांतिक काम करणाऱ्यांचे उद्योग गटनिहाय वर्गीकरण

प्रकाशनाचे वर्ष: २०२५

जिल्हा: रत्नागिरी

संदर्भ वर्ष: २०१०-११

अ.क्र.	तालुका	मुख्य काम करणारे					सीमांतिक काम करणारे				
		शेतकरी	शेतमजूर	वस्तूनिर्माण, सेवा दुरुस्त्या व घरघुती उद्योग	इतर काम करणारे	एकूण	शेतकरी	शेतमजूर	वस्तूनिर्माण, सेवा दुरुस्त्या व घरघुती उद्योग	इतर काम करणारे	एकूण
(१)	(२)	(३)	(४)	(५)	(६)	(७)	(८)	(९)	(१०)	(११)	(१२)
१	मंडणगड	१०९३८	४७३४	४०९	५४२०	२१५०१	१११९	१४१८	७४	७८२	३३९३
२	दापोली	१९९९३	१०१२९	१४०६	२६३१९	५७८४७	३९९४	५५४६	६६८	४४९१	१४६९९
३	खेड	२७०३४	१२८५५	१४३५	२०९१५	६२२३९	३९३५	४२७३	३४८	२९४३	११४९९
४	चिपळूण	३७८३३	१७२१०	२५१०	४२५४७	१००१००	६४९४	७३४५	१२४३	४९५३	२००३५
५	गुहागर	२२७६४	६२२४	६३९	१५२४१	४४८६८	५७६०	४४३१	३२६	२७२४	१३२४१
६	रत्नागिरी	२१७३४	१५१९२	२४४१	६१८४१	१०१२०८	१०८०८	१००५७	१२४८	८८८०	३०९९३
७	संगमेश्वर	४४५९७	१२६४०	१७२२	१८४०९	७७३६८	९७२६	७८३१	८०३	३९११	२२२७१
८	लांजा	१९०३६	७६१८	३८४	८४५२	३५४९०	९९८९	५११२	२०५	१२२७	१६५३३
९	राजापूर	२८४८४	१०५४४	८३३	१४४९१	५४३५२	१२६७५	९९५८	५३६	३२७०	२६४३९
	एकूण	२३२४१३	९७१४६	११७७९	२१३६३५	५५४९७३	६४५००	५५९७१	५४५१	३३१८१	१५९१०३

पुढे चालु. . .

तक्ता ११.५

मुख्य व सीमांतिक काम करणाऱ्यांचे उद्योग गटनिहाय वर्गीकरण

प्रकाशनाचे वर्ष: २०२५

जिल्हा: रत्नागिरी

संदर्भ वर्ष: २०१०-११

अ.क्र.	तालुका	काम करणाऱ्यांचे वर्गीकरण			
		मुख्य व सिमांतिक काम करणारे एकूण	काम करणाऱ्यांची एकूण लोकसंख्येशी टक्केवारी	एकूण काम न करणारे	काम न करणाऱ्यांची एकूण लोकसंख्येशी टक्केवारी
(१)	(२)	(१३)	(१४)	(१५)	(१६)
१	मंडणगड	२४८९४	४०.०७	३७२२९	५९.९३
२	दापोली	७२५४६	४०.६८	१०५७९४	५९.३२
३	खेड	७३७३८	४०.६०	१०७८७७	५९.४०
४	चिपळूण	१२०१३५	४३.०४	१५८९८७	५६.९६
५	गुहागर	५८१०९	४७.१६	६५१००	५२.८४
६	रत्नागिरी	१३२२०१	४१.३८	१८७२४८	५८.६२
७	संगमेश्वर	९९६३९	५०.२४	९८७०४	४९.७६
८	लांजा	५२०२३	४८.६३	५४९६३	५१.३७
९	राजापूर	८०७९१	४८.७०	८५०९१	५१.३०
	एकूण	७१४०७६	४४.२१	९००९९३	५५.७९

आधार: महानिबंधक व जनगणना आयुक्त कार्यालय, भारत सरकार.

तक्ता ११.६  
धर्म व वयोगटानुसार लोकसंख्या

प्रकाशनाचे वर्ष: २०२५  
संदर्भ वर्ष: २०१०-११

जिल्हा: रत्नागिरी

अ.क्र.	बाब	ग्रामीण		नागरी		एकूण	
		पुरुष	स्त्री	पुरुष	स्त्री	पुरुष	स्त्री
(१)	(२)	(३)	(४)	(५)	(६)	(७)	(८)
<b>धर्मानुसार</b>							
१	बौद्ध	४८०९२	५४८४१	५२५०	५२८४	५३३४२	६०१२५
२	ख्रिश्चन	५४६	५३५	४६२	४४७	१००८	९८२
३	हिंदू	५२६२१३	६०२४४४	९००४१	८८५१३	६१६२५४	६९०९५७
४	जैन	८३३	७८३	८८६	८४५	१७१९	१६२८
५	मुस्लिम	५३७९५	६१७९१	३४०६९	३७५४२	८७८६४	९९३३३
६	शीख	५८	५३	७१	४८	१२९	१०१
७	इतर	६७६	६८६	१२९	१३६	८०५	८२२
८	अनिर्देशित	०	०	०	०	०	०
	<b>सर्व धर्म (एकूण)</b>	<b>६३०२१३</b>	<b>७२११३३</b>	<b>१३०९०८</b>	<b>१३२८१५</b>	<b>७६११२१</b>	<b>८५३९४८</b>
<b>वयोगटानुसार (वर्षे)</b>							
१	०-६	६६६२३	६२४५०	१३७१०	१२७७७	८०३३३	७५२२७
२	७ - १४	१०३४६७	९९४१८	१९४०३	१७५७३	१२२८७०	११६९९१
३	१५ - १९	६३०६७	६११२४	१२४५४	११५१५	७५५२१	७२६३९
४	२० - २४	४४६८७	५३९९५	११६७२	११९३६	५६३५९	६५९३१
५	२५ - २९	४००७५	४९४५६	१०३७१	११६५८	५०४४६	६१११४
६	३० - ३४	३८५७९	४९०१९	९९३५	११३२६	४८५१४	६०३४५
७	३५ - ३९	४२०२८	५३९८९	१०५८६	११७५९	५२६१४	६५७४८
८	४० - ४९	८०५३४	९४१६९	१८६७४	१८३०७	९९२०८	११२४७६
९	५० - ५९	५९३९७	७०८८६	१२०६९	११५७५	७१४६६	८२४६१
१०	६० वर्षावरील	९१०२९	१२५९८०	११८३८	१४१९३	१०२८६७	१४०१७३
११	वय अनिर्देशित	७२७	६४७	१९६	१९६	९२३	८४३
	<b>सर्व वयोगट (एकूण)</b>	<b>६३०२१३</b>	<b>७२११३३</b>	<b>१३०९०८</b>	<b>१३२८१५</b>	<b>७६११२१</b>	<b>८५३९४८</b>

आधार: महानिबंधक व जनगणना आयुक्त कार्यालय, भारत सरकार.

**तक्ता ११.७**  
**वहिती धारणेचा प्रकार आणि क्षेत्रफळ गटानुसार वर्गिकरण**

प्रकाशनाचे वर्ष: २०२५  
संदर्भ वर्ष: २०१५-१६

जिल्हा: रत्नागिरी

अ.क्र.	बाब		क्षेत्र गट हेक्टर (आकारमान गट)							एकूण
			० ते ०.४९	०.५० ते ०.९९	१.०० ते १.९९	२.०० ते ४.९९	५.०० ते ९.९९	१०.०० ते २०.००	२०.० व अधिक	
(१)	(२)	(२)	(३)	(४)	(५)	(६)	(७)	(८)	(९)	(१०)
१	वैयक्तिक धारण	(संख्या)	२५४०९१	८१६०७	७२०२४	६२११२	१७७२०	३४१२	१०१५	४९१९८१
		(क्षेत्र हे.)	४८७१२.५६	४९८३१.६४	८९३१३.७५	१८१६१३.०२	११८८२६.८२	४४०३६.९२	२७०६६.५४	५५९४०१.२५
२	संयुक्त धारण	(संख्या)	११४२४	३७९७	४१०८	३५७४	११२१	३३१	१६०	२४५१५
		(क्षेत्र हे.)	२१३१.८५	२५५९.४८	५५२५.०२	१०८६९.०५	७६१९.००	४१३४.३४	४३८०.३९	३७२१९.१३
३	संस्था धारण	(संख्या)	२२९	८३	५०	८७	२५	११	८	४९३
		(क्षेत्र हे.)	४६.३२	५६.५६	६९.६४	२६०.९०	१५८.९३	१४०.०६	३७५.८७	११०८.२८
४	एकूण धारण	(संख्या)	२६५७४४	८५४८७	७६१८२	६५७७३	१८८६६	३७५४	११८३	५१६९८९
		(क्षेत्र हे.)	५०८९०.७३	५२४४७.६८	९४९०८.४१	१९२७४२.९७	१२६६०४.७५	४८३११.३२	३१८२२.८०	५९७७२८.६६
५	पूर्णपणे ओलिता खालील धारण	(संख्या)	उ. ना.	उ. ना.	उ. ना.	उ. ना.	उ. ना.	उ. ना.	उ. ना.	उ. ना.
		(क्षेत्र हे.)	उ. ना.	उ. ना.	उ. ना.	उ. ना.	उ. ना.	उ. ना.	उ. ना.	उ. ना.
६	पूर्णपणे जिराईत धारण	(संख्या)	उ. ना.	उ. ना.	उ. ना.	उ. ना.	उ. ना.	उ. ना.	उ. ना.	उ. ना.
		(क्षेत्र हे.)	उ. ना.	उ. ना.	उ. ना.	उ. ना.	उ. ना.	उ. ना.	उ. ना.	उ. ना.
७	अंशतः ओलिता खालील धारण	(संख्या)	उ. ना.	उ. ना.	उ. ना.	उ. ना.	उ. ना.	उ. ना.	उ. ना.	उ. ना.
		(क्षेत्र हे.)	उ. ना.	उ. ना.	उ. ना.	उ. ना.	उ. ना.	उ. ना.	उ. ना.	उ. ना.
	एकूण पिका खालील क्षेत्र	(संख्या)	उ. ना.	उ. ना.	उ. ना.	उ. ना.	उ. ना.	उ. ना.	उ. ना.	उ. ना.
		(क्षेत्र हे.)	उ. ना.	उ. ना.	उ. ना.	उ. ना.	उ. ना.	उ. ना.	उ. ना.	उ. ना.

आधार: कृषि गणना २०१५-१६.

तक्ता ११.८(अ)  
जिल्ह्यातील पशुधन (विदेशी / संकरित गाई व बैल)

प्रकाशनाचे वर्ष: २०२५  
संदर्भ वर्ष: २०१९

जिल्हा: रत्नागिरी

		विदेशी गाई व बैल संख्या					
अ.क्र.	तालुका	एक वर्षापर्यंतच्या गाई	एक ते अडीच वर्षापर्यंतच्या गाई	अडीच वर्षावरील गाई	दीड वर्षापर्यंतचे बैल	दीड वर्षावरील बैल	एकूण विदेशी गाई व बैल संख्या
(१)	(२)	(३)	(४)	(५)	(६)	(७)	(८)
१	मंडणगड	९	६	३१	०	४	५०
२	दापोली	८४	४१	१८४	८	५	३२२
३	खेड	३२	१८	९१	१३	१७	१७१
४	चिपळूण	३८	२१	११२	१०	८८	२६९
५	गुहागर	७	३	२६	३	५	४४
६	रत्नागिरी	२४	१३	६२	१२	१४	१२५
७	संगमेश्वर	२१	२०	४३	३	११	९८
८	लांजा	५४	४९	२०७	३८	१४	३६२
९	राजापूर	६३	३१	१२५	३१	३८७	६३७
	जिल्हा एकूण	३३२	२०२	८८१	११८	५४५	२०७८

पुढे चालू. . .

तक्ता ११.८(अ)  
जिल्ह्यातील पशुधन (विदेशी / संकरित गाई व बैल)

प्रकाशनाचे वर्ष: २०२५  
संदर्भ वर्ष: २०१९

जिल्हा: रत्नागिरी

अ.क्र.	तालुका	संकरित गायी व बैल संख्या					
		एक वर्षापर्यंतच्या गाई	एक ते अडीच वर्षापर्यंतच्या गाई	अडीच वर्षावरील गाई	दीड वर्षापर्यंतचे बैल	दीड वर्षावरील बैल	एकूण संकरित गाई व बैल संख्या
(१)	(२)	(९)	(१०)	(११)	(१२)	(१३)	(१४)
१	मंडणगड	१५९	१०२	३७३	९८	४३	७७५
२	दापोली	१९८	१७१	६६४	४०	६७	११४०
३	खेड	८३०	४२५	१६९३	२६५	७१६	३९२९
४	चिपळूण	४०६	२३८	१०१८	६९	१२७	१८५८
५	गुहागर	२३९	१३७	५६६	१०७	७१	११२०
६	रत्नागिरी	३०७	२२४	८२३	१७९	१४०	१६७३
७	संगमेश्वर	८१८	५०४	२५६३	५००	१०७५	५४६०
८	लांजा	६५९	६९६	१७२१	३९१	२९१	३७५८
९	राजापूर	२८९	२०२	७८२	१८१	२४८	१७०२
	जिल्हा एकूण	३९०५	२६९९	१०२०३	१८३०	२७७८	२१४१५

पुढे चालू. . .

तक्ता ११.८(अ)  
जिल्ह्यातील पशुधन (विदेशी / संकरित गाई व बैल)

प्रकाशनाचे वर्ष: २०२५  
संदर्भ वर्ष: २०१९

जिल्हा: रत्नागिरी

अ.क्र.	तालुका	इतर संकरित विदेशी गाई व बैल संख्या					
		एक वर्षापर्यंतच्या गाई	एक ते अडीच वर्षापर्यंतच्या गाई	अडीच वर्षावरील गाई	दीड वर्षापर्यंतचे बैल	दीड वर्षावरील बैल	एकूण इतर संकरित विदेशी गाई व बैल संख्या
(१)	(२)	(१५)	(१६)	(१७)	(१८)	(१९)	(२०)
१	मंडणगड	१	०	३	०	२	६
२	दापोली	०	०	३	०	१	४
३	खेड	१४	५	४५	१३	१०	८७
४	चिपळूण	१९१	२३०	९११	१३१	१०५२	२५१५
५	गुहागर	१७	४२	१९६	१३३	४९२	८८०
६	रत्नागिरी	०	०	०	०	०	०
७	संगमेश्वर	२३	९	५१	२७	८८	१९८
८	लांजा	२	२	६	१	२	१३
९	राजापूर	७	३	९	३	१३	३५
	जिल्हा एकूण	२५५	२९१	१२२४	३०८	१६६०	३७३८

पुढे चालु. . .

तक्ता ११.८(अ)  
जिल्ह्यातील पशुधन (विदेशी / संकरित गाई व बैल)

प्रकाशनाचे वर्ष: २०२५  
संदर्भ वर्ष: २०१९

जिल्हा: रत्नागिरी

अ.क्र.	तालुका	देशी गाई व बैल संख्या					
		एक वर्षापर्यंतच्या गाई	एक ते तीन वर्षापर्यंतच्या गाई	तीन वर्षावरील गाई	दोन वर्षापर्यंतचे बैल	दोन वर्षावरील बैल	एकूण देशी गाई व बैल संख्या
(१)	(२)	(२१)	(२२)	(२३)	(२४)	(२५)	(२६)
१	मंडणगड	१८	३३	१२४	२६	८१	२८२
२	दापोली	४३	३४	१३८	३०	३१०	५५५
३	खेड	१५	१२	६३	१९	१६५	२७४
४	चिपळूण	३८	२८	११५	४८	५७४	८०३
५	गुहागर	२५	२५	५७	२३	४८	१७८
६	रत्नागिरी	९०	८३	१७१	१०८	२३१	६८३
७	संगमेश्वर	४२	३४	१२१	६२	४३४	६९३
८	लांजा	५४	५०	६२	६६	३३७	५६९
९	राजापूर	८०	८५	२५९	९९	३९८	९२१
	जिल्हा एकूण	४०५	३८४	१११०	४८१	२५७८	४९५८

पुढे चालु...

तक्ता ११.८(अ)  
जिल्ह्यातील पशुधन (विदेशी / संकरित गाई व बैल)

प्रकाशनाचे वर्ष: २०२५

संदर्भ वर्ष: २०१९

जिल्हा: रत्नागिरी

अ.क्र.	तालुका	अवर्गीकृत गाई व बैल संख्या						एकूण गाई व बैल (स्तंभ क्र. ८ + १४ + २० + २६ + ३२ )
		एक वर्षापर्यंतच्या गाई	एक ते तीन वर्षापर्यंतच्या गाई	तीन वर्षावरील गाई	दोन वर्षापर्यंतचे बैल	दोन वर्षावरील बैल	एकूण अवर्गीकृत गाई व बैल संख्या	
(१)	(२)	(२७)	(२८)	(२९)	(३०)	(३१)	(३२)	(३३)
१	मंडणगड	१०००	६०८	३३२४	१५९९	५१४५	११६७६	१२७८९
२	दापोली	१९५५	१७७४	६२०५	१७६२	७५९४	१९२९०	२१३११
३	खेड	३३४६	१७८२	८१७५	२३१०	९०८६	२४६९९	२९१६०
४	चिपळूण	२१६७	१८३२	६९३७	१७२९	११७३६	२४४०१	२९८४६
५	गुहागर	११९८	८३०	३८५३	१९०९	८६१४	१६४०४	१८६२६
६	रत्नागिरी	२१७३	१५३६	६९३५	२४७१	१७०३४	३०१४९	३२६३०
७	संगमेश्वर	१५२५	११८२	४८८१	२३७४	१३८९२	२३८५४	३०३०३
८	लांजा	१९४७	१४६६	५१६४	२५२४	१२३०२	२३४०३	२८१०५
९	राजापूर	२४९०	१८३२	६८६३	३३१०	१४५००	२८९९५	३२२९०
	जिल्हा एकूण	१७८०१	१२८४२	५२३३७	१९९८८	९९९०३	२०२८७१	२३५०६०

आधार: पशुगणना २०१९

तक्ता ११.८(ब)  
जिल्ह्यातील पशुधन (म्हशी / रेडे)

प्रकाशनाचे वर्ष: २०२५  
संदर्भ वर्ष: २०१९

जिल्हा: रत्नागिरी

अ.क्र.	तालुका	देशी म्हशी व रेडे संख्या					एकूण देशी म्हशी व रेडे संख्या
		एक वर्षापर्यंतच्या म्हशी	एक ते तीन वर्षापर्यंतच्या म्हशी	तीन वर्षावरील म्हशी	दोन वर्षापर्यंतचे रेडे	दोन वर्षावरील रेडे	
(१)	(२)	(३)	(४)	(५)	(६)	(७)	(८)
१	मंडणगड	५१	५३	२९३	५३	४८	४९८
२	दापोली	८५	७२	४५३	२५	१६	६५१
३	खेड	३२२	११९	४०७	४५	३७	९३०
४	चिपळूण	२०५	१८१	११७६	१८	४१	१६२१
५	गुहागर	१६१	९१	५२५	८५	२८	८९०
६	रत्नागिरी	२०७	२२१	८३७	११७	४७	१४२९
७	संगमेश्वर	८८	१३०	४०२	६०	३९	७१९
८	लांजा	९१	६०	२११	४४	१०	४१६
९	राजापूर	२१०	१८६	५९६	७७	७७	११४६
	जिल्हा एकूण	१४२०	१११३	४९००	५२४	३४३	८३००

पुढे चालु...

तक्ता ११.८(ब)  
जिल्हातील पशुधन (म्हशी / रेडे)

प्रकाशनाचे वर्ष: २०२५  
संदर्भ वर्ष: २०१९

जिल्हा: रत्नागिरी

अ.क्र.	तालुका	अवर्गीकृत म्हशी व रेडे संख्या						एकूण म्हशी व रेडे संख्या
		एक वर्षापर्यंतच्या म्हशी	एक ते तीन वर्षापर्यंतच्या म्हशी	तीन वर्षावरील म्हशी	दोन वर्षापर्यंतचे रेडे	दोन वर्षावरील रेडे	एकूण अवर्गीकृत म्हशी व रेडे संख्या	
(१)	(२)	(९)	(१०)	(११)	(१२)	(१३)	(१४)	(१५)
१	मंडणगड	७६	९७	३००	९७	८२	६५२	११५०
२	दापोली	३८२	३५४	१५६०	१०९	१५९	२५६४	३२१५
३	खेड	१००५	५८७	२७४५	३७१	५९६	५३०४	६२३४
४	चिपळूण	११५६	१०७५	४६८३	३०९	२९९	७५२२	९१४३
५	गुहागर	२२४	१९३	६९०	७०	१०१	१२७८	२१६८
६	रत्नागिरी	६२७	५४७	२२१३	३८८	४७३	४२४८	५६७७
७	संगमेश्वर	४७१	४३५	१८१७	३०८	६५०	३६८१	४४००
८	लांजा	३५२	३४९	११५९	१७५	२९३	२३२८	२७४४
९	राजापूर	७९६	७४९	२७५०	५०५	४३५	५२३५	६३८१
	जिल्हा एकूण	५०८९	४३८६	१७९१७	२३३२	३०८८	३२८१२	४१११२

आधार: पशुगणना २०१९

तक्ता ११.८ (क)  
जिल्ह्यातील एकूण पशुधन

प्रकाशनाचे वर्ष: २०२५  
संदर्भ वर्ष: २०१९

जिल्हा: रत्नागिरी

अ.क्र.	तालुका	गाई व बैल (तक्ता ११.८ (अ) स्तंभ क्र. ३३)	म्हशी व रेडे (तक्ता ११.८ (ब) स्तंभ क्र.१५ )	मेंढया	बकऱ्या	घोडे, शिंगरे व खेचरे	गाढवे	इतर पशुधन (डुकरे, उंट)	एकूण पशुधन
(१)	(२)	(३)	(४)	(५)	(६)	(७)	(८)	(९)	(१०)
१	मंडणगड	१२७८९	११५०	२५	२९११	२	०	०	१६८७७
२	दापोली	२१३११	३२१५	२७०	५१५१	७	०	०	२९९५४
३	खेड	२९१६०	६२३४	५९	४५३१	७	२	१	३९९९४
४	चिपळूण	२९८४६	९१४३	१००	५२२०	०	६१	०	४४३७०
५	गुहागर	१८६२६	२१६८	२०२	१३६६	०	२०	०	२२३८२
६	रत्नागिरी	३२६३०	५६७७	२५	४२८३	६	६	१२८	४२७५५
७	संगमेश्वर	३०३०३	४४००	१९४	४९४२	०	२३	०	३९८६२
८	लांजा	२८१०५	२७४४	२१७	३८५०	०	०	०	३४९१६
९	राजापूर	३२२९०	६३८१	१२०	५९०७	०	३	०	४४७०१
	जिल्हा एकूण	२३५०६०	४१११२	१२१२	३८१६१	२२	११५	१२९	३१५८११

आधार: पशुगणना २०१९

तक्ता ११.८(ड)  
जिल्ह्यातील एकूण कुक्कट पक्षी

प्रकाशनाचे वर्ष: २०२५  
संदर्भ वर्ष: २०१९

जिल्हा: रत्नागिरी

अ.क्र.	तालुका	कोंबड्या			बदके			इतर कुक्कुट पक्षी (टर्की, क्वेल व इतर कुक्कुट पालन केंद्रातील पक्षी)	एकूण कुक्कुट पक्षी
		व्यवसायिक	परसातील	एकूण	व्यवसायिक	परसातील	एकूण		
(१)	(२)	(३)	(४)	(५)	(६)	(७)	(८)	(९)	(१०)
१	मंडणगड	३११७	४०१६३	४३२८०	०	२३	२३	२	४३३०५
२	दापोली	२७५१	१०७३६४	११०११५	०	१८३	१८३	१६२	११०४६०
३	खेड	१००४४	५४०५४	६४०९८	०	१६	१६	८८	६४२०२
४	चिपळूण	१६६९	९२६००	९४२६९	०	३८	३८	५१९	९४८२६
५	गुहागर	३३४५	१०५१२२	१०८४६७	०	०	०	१	१०८४६८
६	रत्नागिरी	९५४४	८८५९२	९८१३६	०	१५	१५	३४	९८१८५
७	संगमेश्वर	३७२३	१०६६४७	११०३७०	०	५२	५२	४८	११०४७०
८	लांजा	१७०२०	९२९१२	१०९९३२	०	४	४	०	१०९९३६
९	राजापूर	१२००	११८८७९	१२००७९	०	१९	१९	३४	१२०१३२
	जिल्हा एकूण	५२४१३	८०६३३३	८५८७४६	०	३५०	३५०	८८८	८५९९८४

आधार: पशुगणना २०१९

तक्ता ११.९  
कृषी व बिगर-कृषी उद्योग

प्रकाशनाचे वर्ष: २०२५  
संदर्भ वर्ष: २०१३

जिल्हा: रत्नागिरी

अ.क्र.	बाब	कृषी आस्थापना			बिगर-कृषी आस्थापना			कृषी व बिगर-कृषी एकूण आस्थापना		
		ग्रामीण	नागरी	एकूण	ग्रामीण	नागरी	एकूण	ग्रामीण	नागरी	एकूण
(१)	(२)	(३)	(४)	(५)	(६)	(७)	(८)	(९)	(१०)	(११)
<b>१.आस्थापनांची संख्या</b>										
१.१	विना वेतनी कामगार असलेल्या	४९०५	१३३९	६२४४	३०११४	१०३७१	४०४८५	३५०१९	११७१०	४६७२९
१.२	किमान एकतरी वेतनी कामगार असलेल्या	११३०	१८९	१३१९	१६५७०	७६९२	२४२६२	१७७००	७८८१	२५५८१
१.३	एकूण	६०३५	१५२८	७५६३	४६६८४	१८०६३	६४७४७	५२७१९	१९५९१	७२३१०
<b>२.मालकीच्या प्रकारानुसार आस्थापना</b>										
२.१	सहकारी	१	०	१	१३५	७०	२०५	१३६	७०	२०६
२.२	सार्वजनिक	२६	१०	३६	५२३१	५६९	५८००	५२५७	५७९	५८३६
२.३	खाजगी	६००८	१५१८	७५२६	४१३१८	१७४२४	५८७४२	४७३२६	१८९४२	६६२६८
<b>३.मालकाच्या सामाजिक गटानुसार आस्थापना (एकूणशी टक्केवारी)</b>										
३.१	अनुसूचित जाती	८.००	१.६४	६.६२	४.६९	४.११	४.५३	५.०५	३.९२	४.७४
३.२	अनुसूचित जमाती	६.१०	२.४९	५.३७	१.९३	२.७३	२.१६	२.४१	२.७१	२.४९
४	जागेविरहित कार्यान्वित असलेल्या आस्थापना (एकूणशी टक्केवारी)	४९.०८	६९.८३	५३.२७	१८.८०	१५.९३	१८.००	२२.२७	२०.१४	२१.६९
<b>५.सर्वसाधारणपणे काम करणाऱ्या कामगारांची संख्या</b>										
५.१	एकूण कामगार	११०५४	२८४२	१३८९६	९४११२	४८१२७	१४२२३९	१०५१६६	५०९६९	१५६१३५
५.२	वेतनावर काम करणारे कामगार	३३३७	९४८	४२८५	४९५९९	२८४३३	७८०३२	५२९३६	२९३८१	८२३१७
५.३	वेतनावरील कामगारांची एकूण कामगारांशी टक्केवारी	३०.१९	३३.३६	३०.८४	५२.७०	५९.०८	५४.८६	५०.३४	५७.६४	५२.७२
५.४	कामगारांची प्रति आस्थापना सरासरी संख्या	१.८३	१.८६	१.८४	२.०२	२.६६	२.२०	१.९९	२.६०	२.१६

टीप: \* पीक उत्पादन, मळे, सार्वजनिक प्रशासन, संरक्षण आणि सामाजिक सुरक्षा सेवा कार्ये वगळून

आधार: अर्थ व सांख्यिकी संचालनालय, मुंबई.

तक्ता ११.१०

ढोबळ कार्यस्थितीनुसार आस्थापनांची आणि नियमित काम करणा-या कामगारांची संख्या

प्रकाशनाचे वर्ष: २०२५

संदर्भ वर्ष: २०१३

जिल्हा: रत्नागिरी

अ.क्र.	ढोबळ कार्यस्थिती संकेतांक	ढोबळ कार्यस्थिती	ग्रामीण		नागरी		एकूण	
			आस्थापना	कामगार	आस्थापना	कामगार	आस्थापना	कामगार
(१)	(२)	(३)	(४)	(५)	(६)	(७)	(८)	(९)
१	१	कृषी	६०३५	११०५४	१५२८	२८४२	७५६३	१३८९६
२	५	खाणकाम व दगडकाम	२६५	१०३६	२३	४९	२८८	१०८५
३	६	वस्तुनिर्माण	९४१८	२१५२२	२५८१	६५०६	११९९९	२८०२८
४	०७ व ०८	वीज, गॅस आणि पाणी पुरवठा	२२०	८३०	१३३	९८७	३५३	१८१७
५	९	बांधकाम	१३२५	३१६८	४८०	१३९२	१८०५	४५६०
६	१०	विक्री, देखभाल व दुरुस्ती	६५३	१५५०	६४३	१४८३	१२९६	३०३३
७	११	घाऊक व्यापार	३४३	१२१६	२१८	६९१	५६१	१९०७
८	१२	किरकोळ व्यापार	१२३८४	१८३७५	६५२६	१२८७७	१८९१०	३१२५२
९	१३	वाहतुक आणि साठवण (टपाल व कुरियर कार्यासह)	५५४२	८०३६	१३०८	४८६८	६८५०	१२९०४
१०	१४	उपाहारगृहे आणि हॉटेल्स	२७८६	७१८६	१४६०	४६६०	४२४६	११८४६
११	१५	माहिती व दळणवळण (संगणक प्रणाली, सल्ला व तत्संबंधीत सेवासहीत)	२७८	५५७	१८८	६४७	४६६	१२०४
१२	१६	वित्तीय व विमा कार्य	६१९	१९८३	५२३	२७०५	११४२	४६८८
१३	१७	स्थावर मालमत्तेसंबंधी कार्य	२३८	३१८	२५६	३४०	४९४	६५८
१४	१८	व्यवसायिक, वैज्ञानिक व तांत्रिक कार्य (जाहीरात, पणन, संशोधन, आणि पशुचिकित्सक कार्य यासहित)	३१८	५४०	३७४	८५६	६९२	१३९६
१५	१९	प्रशासकीय व आधार सेवा कार्य (ट्रॅव्हल एजन्सी, रोजगारविषयक कार्य व अधिवेशन व व्यापार प्रदर्शने आयोजित करणे यासह )	१०४४	२६५३	२५५	५८९	१२९९	३२४२
१६	२०	शैक्षणिक	४४७८	१५३५०	५६६	३६९२	५०४४	१९०४२
१७	२१	मानवी आरोग्य व सामाजिक कार्य (निवासी व बिगर निवासी शिशुश्रा केंद्रासह)	११६६	३०६८	६१५	२७३३	१७८१	५८०१
१८	२२	कला, करमणूक, क्रिडा व मनोरंजन (अवैध जुगार व पैज लावणे वगळून)	४१८	६३३	१५२	३७८	५७०	१०११
१९	२३	इतर सेवाकार्य (इतरत्र वर्गीकृत केली नसलेली)	५१८९	६०९१	१७६२	२६७४	६९५१	८७६५
२०		बिगर- कृषी सेवाकार्य (एकूण)	४६६८४	९४११२	१८०६३	४८१२७	६४७४७	१४२२३९
		<b>कृषी व बिगर-कृषी सेवाकार्य (एकूण)</b>	<b>५२७१९</b>	<b>१०५१६६</b>	<b>१९५९१</b>	<b>५०९६९</b>	<b>७२३१०</b>	<b>१५६१३५</b>

टीप: \* पीक उत्पादन, मळे, सार्वजनिक प्रशासन, संरक्षण आणि सामाजिक सुरक्षा सेवा कार्ये वगळून

आधार: अर्थ व सांख्यिकी संचालनालय, मुंबई.

# भाग ४

# जिल्ह्यातील

# महत्त्वपूर्ण

# घडामोडी





## जिल्ह्यातील महत्त्वपूर्ण घडामोडी

### १) लोकसत्ता जिल्हा निर्देशांक-२०२४ मध्ये रस्ते विकास व बँकींग क्षेत्रात रत्नागिरी जिल्हा अग्रेसर:

विकासाचे मापन हे विकासाच्या नियोजनासाठी अत्यंत महत्त्वाचे असते. विकास सर्वदूर आणि तळागाळात पोहोचवायचा असेल, तर त्यासाठी ही मापन प्रक्रिया चोख असावी लागते. या विकास नियोजनात शासनास मदत व्हावी, या उद्देशाने लोकसत्ताने 'जिल्हा निर्देशांक' हा अत्यंत नवा, महत्त्वाचा आणि दूरगामी उपक्रम हाती घेतला आहे. जिल्हा सामाजिक व आर्थिक समालोचन या प्रकाशनातील माहितीवरून लोकसत्ता कडून दरवर्षी जिल्हा निर्देशांक परिगणित केला जातो. 'लोकसत्ता जिल्हा निर्देशांक २०२४-२५' मध्ये रस्ते विकास आणि बँकींग क्षेत्रातील उल्लेखनीय कामगिरीच्या जोरावर सलग दुसऱ्या वर्षी रत्नागिरी जिल्ह्याने आर्थिक विकासाची घोडदौड कायम राखली आहे. या कामगिरीबद्दल राज्याचे मुख्यमंत्री मा. श्री. देवेंद्र फडणवीस यांच्या हस्ते रत्नागिरीचे जिल्हाधिकारी श्री. एम. देवेंदर सिंह यांना प्रथम क्रमांकाचे पारितोषिक देऊन गौरविण्यात आले.



### २) रत्नागिरी जिल्ह्याला 'एक जिल्हा एक उत्पादन (ODDP)' राष्ट्रीय पुरस्कार- २०२४ प्राप्त:

माननीय पंतप्रधान महोदयांचे आत्मनिर्भर भारताचे स्वप्न साकार करण्यासाठी देशातील प्रत्येक जिल्ह्यातून एक उत्पादन निवडून त्या उत्पादनाचे ब्रँडींग करणे व प्रोत्साहन देणे, जेणेकरून देशातील संतुलित प्रादेशिक




विकासाला चालना मिळेल व देशभरामध्ये समग्र सामाजिक व आर्थिक वाढ शक्य होईल या संकल्पनेतून एक जिल्हा एक उत्पादन (ODDP) हा उपक्रम राबविण्यात येत आहे. या अनुषंगाने भारत सरकारच्या वाणिज्य आणि उद्योग मंत्रालयाच्या अंतर्गत असणाऱ्या भारतीय उद्योग व अंतर्गत व्यापार संवर्धन विभागामार्फत या राष्ट्रीय पुरस्कारासाठी देशातील सर्व जिल्ह्यांचे नामनिर्देशन करण्यात आले होते. भारतीय उद्योग व अंतर्गत व्यापार संवर्धन विभागाने रत्नागिरी

जिल्ह्यातील 'हापूस आंबा' या उत्पादनाशी निगडित उद्योगांना प्रत्यक्ष भेट देऊन आढावा घेतला होता. 'एक जिल्हा एक उत्पादन (ODDP) पुरस्कार-२०२४' साठी देशातील सर्वोत्तम कामगिरी करणारा जिल्हा म्हणून रत्नागिरी जिल्ह्याला प्रथम क्रमांक मिळाला असून देशामध्ये रत्नागिरी जिल्हा सुवर्णपदकाचा मानकरी ठरला आहे.

### ३) देऊड, ता. जि. रत्नागिरी येथील कातळशिल्प हे “राज्य संरक्षित स्मारक” म्हणून घोषित:

रत्नागिरी तालुक्यातील देऊड येथील कातळशिल्प समूह मध्याश्मयुगीन काळातील असून या कातळशिल्प समूहात एकशिंगी गेंडा, गाढव, वानर, हरिण व पावलांचे ठसे दाखविण्यात आलेले आहेत. कोकणातील प्रागैतिहासिक व विशेषत्वाने मध्याश्मयुगीन मानवाने निर्माण केलेली कलाकृती म्हणून या कातळशिल्पाला अनन्यसाधारण महत्व आहे. पर्यटन व सांस्कृतिक कार्य विभागाच्या दि.०९.०८.२०२४ रोजीच्या शासन निर्णयान्वये सदर कातळशिल्प हे ‘राज्य संरक्षित स्मारक’ म्हणून घोषित झाले आहे.



### ४) सुवर्णदुर्ग किल्ला-युनेस्को जागतिक वारसा स्थळ म्हणून घोषित:

सुवर्णदुर्ग किल्ला हा रत्नागिरी जिल्ह्यातील एक किल्ला आहे. भारत सरकारने या किल्ल्याला दि.२२ जून,



१९१० रोजी महाराष्ट्रातील राष्ट्रीय संरक्षित स्मारक म्हणून घोषित करण्यात आले आहे. या किल्ल्याचा युनेस्कोच्या जागतिक वारसा स्थळांच्या तात्पुरत्या यादीस सन २०२२ मध्ये समावेश करण्यात आला होता. सन २०२४-२५ या वर्षाकरीता भारतातील मराठा लष्करी भूप्रदेश (Maratha Military Landscape of India) हे जागतिक वारसा स्थळ म्हणून घोषित करण्याकरीता केंद्र शासनाकडून युनेस्कोकडे नामांकन

पाठविण्यात आले होते. त्यानुसार दि.११.०७.२०२५ रोजी सुवर्णदुर्ग किल्यास जागतिक वारसा स्थळ म्हणून घोषित करण्यात आले आहे.

### ५) यशवंतराव पंचायत राज अभियान पुरस्कार:

विभागस्तर व राज्यस्तरावर राज्यातील पंचायतराज संस्थामधून प्रशासकीय व्यवस्थापन व विकास कार्यात अत्युत्कृष्ट काम करणा-या जिल्हा परिषदा, पंचायत समित्या व ग्रामपंचायतींसाठी यशवंतराज पंचायत राज अभियान पुरस्कार दिला जातो. सन २०२३-२४ मध्ये प्रशासकीय व्यवस्थापन व विकास कार्यात अत्युत्कृष्ट काम करून रत्नागिरी जिल्हा परिषदेने कोकण विभागात प्रथम क्रमांक मिळवला.



६) उमेद- महाराष्ट्र राज्य ग्रामीण जीवनोन्नती अभियानातील हिरकणी प्रभाग संघ, पेढे यांना राष्ट्रीय पातळीवरील SHG Federation Award-२०२४ प्राप्त:

महिला अभिवृद्धी सोसायटी, आंध्र प्रदेश (APMAS) यांचेकडून बचत गट क्षेत्रात उत्कृष्ट काम करणा-या प्रभाग संघास पारितोषिक देण्यात येते. चिपळूण तालुक्यातील हिरकणी प्रभाग संघास सन २०२३-२४ मध्ये उत्कृष्ट काम केल्याबद्दल राष्ट्रीय पातळीवरील Third Best SHG Federation Award पुरस्कार व रक्कम रु.५०,०००/- रोख रकमेचे बक्षिस प्राप्त झाले आहे.



७) टाटा संचलित कौशल्यवर्धन केंद्राचे स्थापना:

आजचे युग हे तंत्रज्ञानाचे आहे. कुशल मनुष्यबळाची वाढती गरज पूर्ण करण्यासाठी रत्नागिरी येथे टाटा संचलित कौशल्यवर्धन केंद्राची उभारणी करण्यात येणार आहे. या प्रकल्पामुळे रत्नागिरी आणि जिल्ह्यातील विद्यार्थी तसेच सूक्ष्म, लघु आणि मध्यम उद्योगांना या केंद्राचा फायदा होऊन मोठ्या प्रमाणावर रोजगार निर्मिती होणार आहे.



आवश्यकतेनुसार परंपरागत अभ्यासक्रमाला आधुनिक पध्दतीने अद्ययावत केले जाणार आहे. टाटा टेक्नॉलॉजीच्या नेतृत्वाखाली इतर उद्योग संघ आणि एमआयडीसी यांचा हा संयुक्त उपक्रम आहे. या केंद्राच्या माध्यमातून विद्यार्थ्यांना उद्योग व्यवसायिकांना नवकल्पना आणि कौशल्य विकास याद्वारे उद्योगात कुशल संसाधन आणि उद्योजकता निर्माण करणे सोपे जाणार आहे. टाटा संचलित कौशल्य वर्धन केंद्राचे १९६.२८ कोटी रक्कम असून त्यापैकी १६५.१० कोटी

टाटा टेक्नॉलॉजी लि. यांच्याकडून उपलब्ध होणार आहेत. उर्वरित ३१.११ कोटी एमआयडीसीकडून दिले जाणार आहेत. या प्रकल्पासाठी एमआयडीसीमार्फत १ एकर जागा उपलब्ध करून देण्यात आली आहे. दरवर्षी या प्रकल्पामधून ७ हजार विद्यार्थ्यांना प्रशिक्षण दिले जाणार आहे.

८) रत्नदुर्ग येथील शिवसृष्टीचे लोकार्पण:



हिंदवी स्वराज्याची स्थापना करताना सगळ्या घटकांना घेऊन पुढे जाणाऱ्या आदर्श राजाचे उदाहरण म्हणजे छत्रपती शिवाजी महाराज आहेत. रत्नदूर्ग किल्ल्याच्या पायथ्याशी शिवसृष्टी उभारण्यात आली आहे. त्याचा लोकार्पण सोहळा दि.१७.०३.२०२५ रोजी संपन्न झाला.

## ९) रत्नागिरी येथील थिबा पॅलेस परिसरातील श्रीडी मॅपिंग मल्टीमीडिया शोचे लोकार्पण:

“थिबा पॅलेस” हा रत्नागिरीच्या समृद्ध वारस्याचा एक अनमोल ठेवा आहे. श्रीडी प्रकाश योजनेच्या माध्यमातून या ऐतिहासिक वास्तूला नवी झळाली मिळाली आहे. या अत्याधुनिक प्रकाश योजनेमुळे केवळ स्थानिकच नाही, तर संपूर्ण महाराष्ट्र आणि देशभरातील पर्यटक येथे आकर्षित होणार आहे. प्रकाश आणि छायाचित्रणाच्या माध्यमातून इतिहास जिवंत करण्याचा हा एक सुंदर आणि अनोखा असा प्रसंग आहे. अशा या श्रीडी मॅपिंग मल्टीमीडीया शोचा लोकार्पण सोहळा दि.१७.०३.२०२५ रोजी संपन्न झाला.



## १०) सिंधुरत्न समृद्ध योजनेतून पर्यटकांकरीता हाऊस बोट सुविधा :



रत्नागिरी जिल्ह्यात पर्यटनाला चालना देण्याकरीता उमेद अंतर्गत येणा-या महिला प्रभाग संघास सिंधुरत्न समृद्ध योजनेतून हाऊस बोट उपलब्ध करून देण्यात आल्या आहेत. या हाऊस बोटीमध्ये पर्यटकांकरीता अत्याधुनिक स्वरूपातील बेड रूम, टॉयलेट/बाथरूम, डायनिंग हॉल, अपर डेक, नाष्टा व जेवण उपलब्ध आहे. या बोटीमधून पर्यटकांना सूर्योदय व सूर्यास्त दर्शन, डॉल्फिन पॉईंट, समुद्री पक्षी दर्शन, मगर सफारी, खाडी लगतच्या गावातील पुरातन मंदिरे, गड किल्ले, लेण्या व गरम पाण्याचे कुंड, खाड्यामधील नयनरम्य दृष्य, वॉटर स्पोर्ट्स, पारंपारीक नृत्यप्रकार पाहता येणार आहेत. तसेच, या बोटींच्या माध्यमातून बचत गटातील प्रत्येक महिलेला व्यवसाय उपलब्ध झाल्याने प्रत्येक महिला आर्थिकदृष्ट्या सक्षम होत आहे.

## ११) शासकीय कार्यालयांचा १०० दिवस कार्यालयीन सुधारणा मोहीम:

शासकीय कार्यालयांचा १०० दिवस कार्यालयीन सुधारणा मोहीम टप्पा-२ मध्ये जिल्हास्तरीय कार्यालयांमध्ये जिल्हा सांख्यिकी कार्यालय, उपप्रादेशिक परिवहन कार्यालय, रत्नागिरी पाटबंधारे मंडळ यांना प्रथम आणि महाराष्ट्र औद्योगिक विकास महामंडळ, समाजकल्याण कार्यालय यांना द्वितीय क्रमांक मिळाला.

शासकीय कार्यालयांचा १०० दिवस कार्यालयीन सुधारणा मोहीम टप्पा-२ मध्ये तालुकास्तरीय कार्यालयांमध्ये उपविभागीय कार्यालय चिपळूण, तहसिलदार दापोली, उपविभागीय कृषी कार्यालय चिपळूण, तालुका कृषी कार्यालय चिपळूण यांना प्रथम, तालुका वैद्यकीय अधिकारी कार्यालय लांजा, तालुका कृषी कार्यालय खेड, चिपळूण नगरपरिषद, उपविभागीय जलसंधारण अधिकारी चिपळूण, सहायक निबंधक सहकारी संस्था कार्यालय रत्नागिरी यांना द्वितीय आणि उपविभागीय पोलीस अधिकारी रत्नागिरी, सार्वजनिक बांधकाम उपविभाग क्र.१ रत्नागिरी, उपअभियंता (महावितरण) उपविभाग लोटे उपविभाग, उपकोषागार अधिकारी चिपळूण यांना तृतीय क्रमांक मिळाला.



विकासापासून कोणीही वंचित राहू नये  
**“दशक कृतीचे”**





# जिल्हा सांख्यिकी कार्यालय, रत्नागिरी

रेव्हिन्यू डिपार्टमेंट एम्प्लॉईज को-ऑप. क्रेडिट सोसायटी लि.,  
पहिला मजला, जिल्हाधिकारी कार्यालय आवार, रत्नागिरी-४१५६१२  
ई-मेल: dsoratnagiri२०२३@gmail.com